



Администрация города Дивногорска

Красноярского края

РАСПОРЯЖЕНИЕ

10 . 03 .2023

г. Дивногорск

№ 308р

Об установлении публичного сервитута в отношении земельных участков с кадастровыми номерами 24:46:0102004:1040, 24:46:0102004:1068 (МУПЭС)

В соответствии со статьей 16 Федерального закона от 06.10.2003 №131-ФЗ «Об общих принципах организации местного самоуправления в РФ», ст. 23, главой V.7 Земельного кодекса Российской Федерации, на основании ходатайства муниципального унитарного предприятия электрических сетей (ОГРН 1022401253544, ИНН 2446001206), (далее-МУПЭС) от 17.02.2023 вх. № 1241, являющегося правообладателем объекта электросетевого хозяйства, принадлежащего ему на праве хозяйственного ведения, в целях эксплуатации которого устанавливается публичный сервитут, руководствуясь ст. 43, 52, 53 Устава города Дивногорска:

1. Установить публичный сервитут в отношении земельного участка:

Кадастровый номер	Адрес	Наименование (кадастровый номер) объекта, в целях эксплуатации которого устанавливается публичный сервитут
24:46:0102004:1040	Красноярский край, г. Дивногорск, ул. Б. Полевого, 16а	КЛ 0,4 кВ от 6/104-6/110-2-3 24:46:0000000:11707
24:46:0105010:1068	Красноярский край, г. Дивногорск, ул. Б. Полевого, 16	

2. Утвердить границы публичного сервитута площадью 240 кв. м согласно приложению к настоящему распоряжению.

3. Публичный сервитут устанавливается сроком на 49 (сорок девять) лет.

4. Порядок установления зон с особыми условиями использования территорий и содержание ограничений прав на землях и части земельного участка (далее – Участки), указанные в пункте 1 настоящего распоряжения, в границах охранной зоны сетей электроснабжения определить в соответствии с постановлением Правительства Российской Федерации от 24.02.2009 № 160 «О порядке установления охранных зон объектов электросетевого хозяйства и особых условий использования земельных участков, расположенных в границах таких зон».

5. Эксплуатацию сооружения осуществлять:

с учетом расположения, глубины залегания и охранных зон инженерных сетей;

в охранных зонах линий связи размещение объектов осуществлять в соответствии с правилами охраны линий и сооружений связи Российской Федерации, утвержденными постановлением Правительства Российской Федерации от 09.06.1995 № 578;

в границах зоны санитарной охраны источников водоснабжения и водопроводов питьевого назначения, с учетом особых режимов использования земель и требований к градостроительным регламентам в границах второго, третьего пояса зоны санитарной охраны поверхностного водозабора на р. Енисей филиала «Красноярская ТЭЦ-2» АО «Енисейская ТГК (ТГК-13)», в соответствии с приказом Министерства экологии и рационального природопользования Красноярского края от 23.11.2020 № 77-2074-од.

6. Срок, в течение которого использование Участков и (или) расположенных на нем объектов недвижимого имущества в соответствии с их разрешенным использованием будет невозможно или существенно затруднено в связи с осуществлением сервитута – 49 лет.

7. МУПЭС:

7.1. В течение пяти рабочих дней с даты принятия настоящего распоряжения от имени администрации города Дивногорска обратиться в Федеральную службу государственной регистрации кадастра и картографии за государственной регистрацией публичного сервитута и внесением сведений в Единый государственный реестр недвижимости в соответствии с Федеральным законом от 13.07.2015 № 218-ФЗ «О государственной регистрации недвижимости».

7.2. Заключить соглашение об установлении публичного сервитута с правообладателями земельных участков с кадастровыми номерами 24:46:0102004:1040, 24:46:0105010:1068.

7.3. После завершения эксплуатации сооружения, для размещения которого устанавливается публичный сервитут, привести Участок в состояние, пригодное для их использования в соответствии с разрешенным использованием, в срок не позднее, чем три месяца.

8. Общему отделу администрации города Дивногорска разместить настоящее распоряжение на официальном сайте администрации города.

Глава города



С.И. Егоров



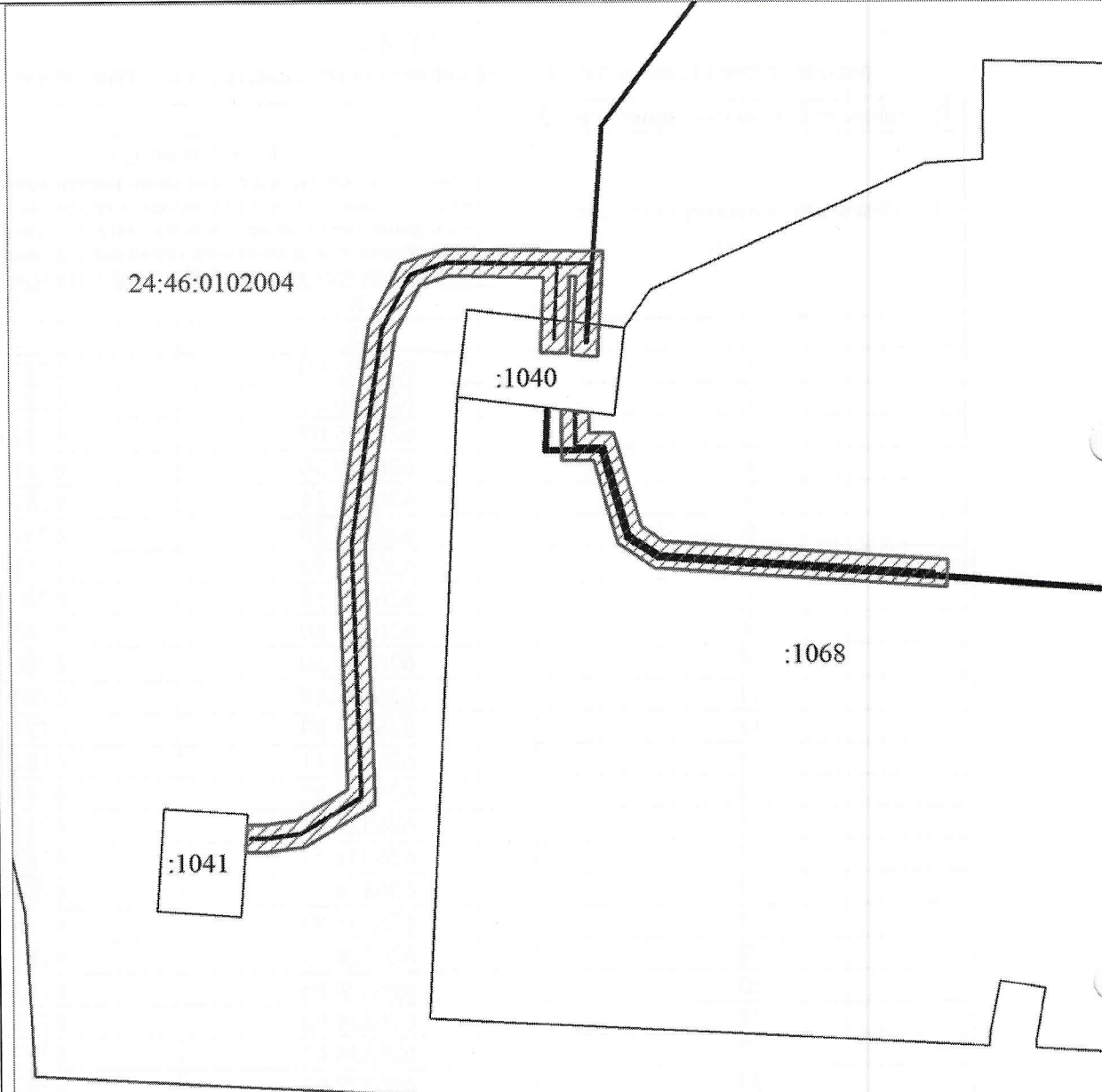
УТВЕРЖДЕНА

Распоряжением
Администрации города Дивногорска
Красноярского края
от 10.03.2023 № 308р

СХЕМА
расположения границ публичного сервитута на кадастровом плане территории

Площадь публичного сервитута – 240 м ²		
Обозначение характерных точек границ	Координаты, м (указываются в случае подготовки схемы расположения земельного участка с использованием технологических и программных средств, в том числе размещенных на официальном сайте. Значения координат, полученные с использованием указанных технологических и программных средств, указываются с округлением до 0,01 метра)	
	X	Y
1	2	3
1	626335.99	67835.90
2	626336.21	67823.62
3	626335.07	67820.21
4	626330.30	67817.69
5	626313.34	67815.16
6	626294.28	67815.74
7	626291.92	67811.73
8	626291.58	67809.13
9	626291.60	67807.96
10	626289.50	67807.81
11	626289.48	67809.26
12	626289.89	67812.40
13	626293.11	67817.88
14	626313.22	67817.26
15	626329.64	67819.72
16	626333.35	67821.67
17	626334.11	67823.94
18	626333.97	67831.29
19	626328.15	67831.02
20	626328.06	67833.02
21	626334.03	67833.30
22	626334.02	67833.78
23	626327.93	67833.42
24	626327.81	67835.41
1	626335.99	67835.90
25	626312.05	67862.36
26	626309.96	67862.22
27	626311.43	67839.74
28	626313.34	67836.89
29	626319.77	67835.07
30	626319.74	67832.62
31	626323.69	67832.60
32	626323.44	67834.70
33	626321.87	67834.71
34	626321.89	67836.65
35	626314.66	67838.70
36	626313.49	67840.44


25	626312.05	67862.36
Система координат: МСК 167 (зона 4)		
Метод определения координат: Метод спутниковых геодезических измерений (определений)		
Средняя квадратическая погрешность положения характерной точки (Mt), м: 0.10		
Квартал: 24:46:0102004		
Местоположение: Российская Федерация, Красноярский край, г. Дивногорск, ул. Б. Полевого		




МСК 167 (Зона 4)

Масштаб 1:500


Условные обозначения:




Границы публичного сервитута



Существующая часть границы, имеющиеся в ЕГРН сведения о которой достаточны для определения ее местоположения
Надписи кадастрового номера земельного участка



Граница кадастрового квартала



Обозначение кадастрового квартала

46:0102004