



Администрация города Дивногорска  
Красноярского края  
**РАСПОРЯЖЕНИЕ**

15.03.2023

г. Дивногорск

№ 335р

Об установлении публичного сервитута

в отношении земельных участков с кадастровыми номерами 24:46:0103005:24, 24:46:0103005:13, 24:46:0103005:8, 24:46:0103005:218, 24:46:0103005:27, 24:46:0103005:29, 24:46:0103005:30, 24:46:0103005:28, 24:46:0103005:15, 24:46:0103007:404, 24:46:0103007:156, 24:46:0103007:1, 24:46:0103006:362, 24:46:0103006:364, 24:46:0103006:25, 24:46:0103006:360, 24:46:0103006:545, 24:46:0103006:376, 24:46:0103006:375, 24:46:0103006:377, 24:46:0103006:366, 24:46:0103006:346, 24:46:0103006:359 (МУПЭС)

В соответствии со статьей 16 Федерального закона от 06.10.2003 №131-ФЗ «Об общих принципах организации местного самоуправления в РФ», ст. 23, главой V.7 Земельного кодекса Российской Федерации, на основании ходатайства муниципального унитарного предприятия электрических сетей (ОГРН 1022401253544, ИНН 2446001206), (далее-МУПЭС) от 17.02.2023 вх. № 1250, являющегося правообладателем объекта электросетевого хозяйства, принадлежащего ему на праве хозяйственного ведения, в целях эксплуатации которого устанавливается публичный сервитут, руководствуясь ст. 43, 52, 53 Устава города Дивногорска:

1. Установить публичный сервитут в отношении земельных участков

Кадастровый номер	Адрес Красноярский край, г. Дивногорск	Наименование (кадастровый номер) объекта, в целях эксплуатации которого устанавливается публичный сервитут
24:46:0103005:24	в районе ул. Бочкина,10б	ВКЛ 0,4 кВ от ТП-2/104-8 24:46:0000000:11648
24:46:0103005:13	ул. Б. Полевого,3	
24:46:0103005:8	в районе ул. Б. Полевого,3	
24:46:0103005:218	район ул. Бочкина,10в	
24:46:0103005:27	ул. Бочкина,10	
24:46:0103005:29	ул. Бочкина,8	
24:46:0103005:30	ул. Бочкина,6	
24:46:0103005:28	ул. Бочкина,6а	
24:46:0103005:15	ул. Бочкина,4	
24:46:0103007:404	городские леса, территория, зу 5	
24:46:0103007:156	в районе пересечения ул. Бочкина и ул. Нагорная	
24:46:0103007:1	участок по ул. Нагорная	
24:46:0103006:362	ул. Бочкина,3	
24:46:0103006:364	ул. Бочкина,1	
24:46:0103006:25	ул. Бочкина,5а	
24:46:0103006:360	ул. Бочкина,5	
24:46:0103006:545	от дома № 36 по ул. Нагорная до	

УТВЕРЖДЕНА

Распоряжением  
Администрации города Дивногорска  
Красноярского края  
от 15.03.2023 № 335р

СХЕМА  
расположения границ публичного сервитута на кадастровом плане территории

Площадь публичного сервитута 4437 м <sup>2</sup>		
Обозначение характерных точек границ	Координаты, м	
	(указываются в случае подготовки схемы расположения земельного участка с использованием технологических и программных средств, в том числе размещенных на официальном сайте. Значения координат, полученные с использованием указанных технологических и программных средств, указываются с округлением до 0,01 метра)	
	X	Y
1	2	3
1	625899.67	68392.51
2	625897.31	68389.29
3	625935.71	68361.17
4	625927.86	68338.79
5	625913.69	68300.15
6	625910.65	68304.33
7	625908.29	68309.65
8	625906.38	68308.79
9	625908.82	68303.28
10	625912.80	68297.73
11	625905.57	68273.31
12	625871.51	68262.31
13	625836.58	68293.22
14	625833.97	68284.79
15	625837.79	68283.61
16	625838.57	68286.11
17	625845.43	68280.52
18	625870.56	68257.80
19	625907.21	68269.64
20	625935.55	68279.44
21	625953.26	68282.74
22	625952.96	68284.35
23	625954.27	68284.92
24	625957.60	68287.88
25	625957.97	68286.38
26	625959.23	68283.10
27	625958.73	68283.09
28	625960.03	68248.94
29	625935.74	68236.96
30	625909.02	68241.22
31	625891.10	68245.63
32	625890.13	68241.75
33	625901.41	68238.92
34	625880.09	68229.72
35	625881.68	68226.04

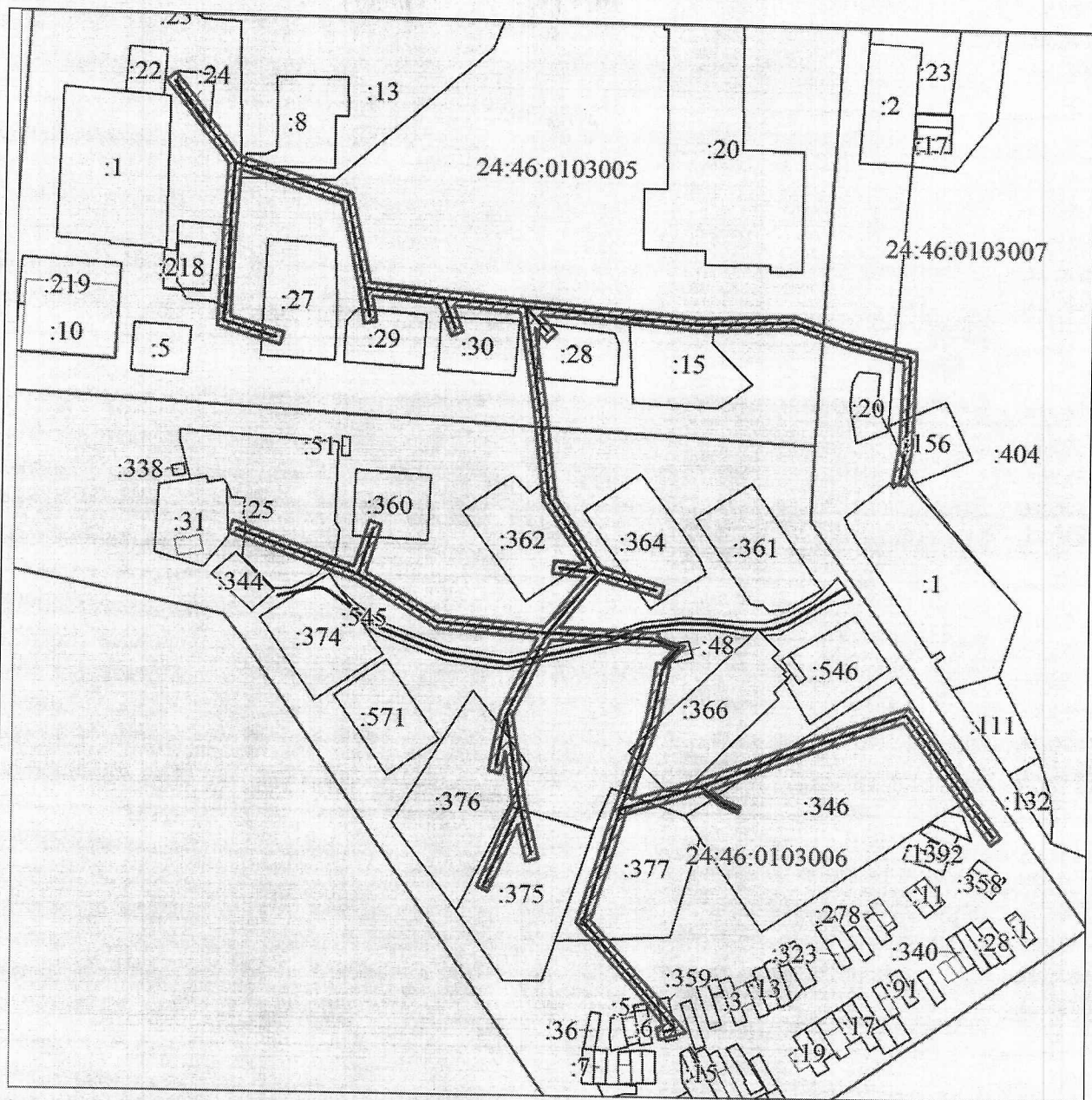


36	625907.88	68237.35
37	625924.41	68234.72
38	625917.76	68233.46
39	625918.50	68229.53
40	625936.69	68232.97
41	625960.33	68244.63
42	625963.00	68212.16
43	625977.90	68186.58
44	625992.10	68146.25
45	625995.87	68147.59
46	625982.29	68186.15
47	625996.72	68190.82
48	625995.49	68194.63
49	625980.62	68189.86
50	625966.91	68213.39
51	625964.17	68246.83
52	625980.03	68259.46
53	625981.12	68249.21
54	625985.10	68249.63
55	625984.08	68259.25
56	626003.99	68245.88
57	626033.38	68242.45
58	626063.14	68237.77
59	626064.98	68216.53
60	626056.78	68219.67
61	626055.35	68215.93
62	626065.38	68212.09
63	626067.40	68190.93
64	626059.40	68192.28
65	626058.73	68188.34
66	626069.25	68186.56
67	626096.58	68180.67
68	626106.38	68148.66
69	626086.88	68147.37
70	626060.23	68145.90
71	626055.53	68162.82
72	626051.67	68161.75
73	626057.24	68141.72
74	626087.14	68143.38
75	626108.41	68144.79
76	626134.49	68124.73
77	626136.93	68127.90
78	626110.97	68147.87
79	626099.72	68184.08
80	626071.49	68190.23
81	626069.29	68213.24
82	626066.99	68239.66
83	626064.58	68270.10
84	626062.47	68295.80
85	626063.67	68325.02
86	626057.69	68344.02
87	626053.10	68364.06



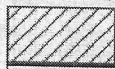
88	626023.06	68362.74
89	626011.16	68360.70
90	626011.83	68356.76
91	626023.49	68358.75
92	626049.94	68359.92
93	626053.83	68342.97
94	626059.65	68324.48
95	626058.46	68295.72
96	626060.59	68269.77
97	626062.61	68244.29
98	626056.86	68249.40
99	626054.20	68246.41
100	626058.56	68242.54
101	626033.91	68246.42
102	626005.41	68249.74
103	625983.35	68264.55
104	625977.53	68284.69
105	625973.69	68283.58
106	625979.34	68264.03
107	625963.92	68251.75
108	625962.73	68283.24
109	625961.34	68283.18
110	625959.88	68286.97
111	625958.65	68291.45
112	625953.18	68286.63
113	625952.58	68286.37
114	625952.53	68286.68
115	625934.52	68283.32
116	625910.21	68274.90
117	625916.60	68296.47
118	625931.62	68337.44
119	625940.47	68362.65
1	625899.67	68392.51
Система координат: МСК 167 (зона 4)		
Метод определения координат: Метод спутниковых геодезических измерений (определений)		
Средняя квадратическая погрешность положения характерной точки (Mt), м: 0.10		
Квартал: 24:46:0000000		
Местоположение: Российская Федерация, Красноярский край, г. Дивногорск		





Масштаб 1:2000

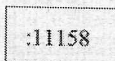
Условные обозначения:



Границы публичного сервитута



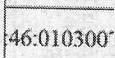
Существующая часть границы, имеющиеся в ЕГРН сведения о которой достаточны для определения ее местоположения



Надписи кадастрового номера земельного участка



Граница кадастрового квартала



Обозначение кадастрового квартала