

Российская Федерация



## Администрация города Дивногорска

Красноярского края

# РАСПОРЯЖЕНИЕ

05.05.2025

г. Дивногорск

№ 580р

Об установлении границ прилегающей территории  
к земельному участку с кадастровым номером 24:46:0101007:29

В соответствии с пунктом 37 статьи 1 Градостроительного кодекса Российской Федерации, пунктом 14 части 2 статьи 45.1 Федерального закона от 06.10.2003 года № 131-ФЗ «Об общих принципах организации местного самоуправления в Российской Федерации», законом Красноярского края от 23.05.2019 № 7-2784 «О порядке определения границ прилегающих территорий в Красноярском крае», Правилами благоустройства территории городского округа Дивногорск, утвержденными решением Дивногорского городского Совета депутатов от 31.03.2021 № 8-47-ГС, в целях обеспечения надлежащего санитарного состояния, чистоты и порядка на территории городского округа город Дивногорск, руководствуясь ст. 43 Устава города Дивногорска:

1. Установить границы прилегающей территории площадью 1504,0 кв.м к земельному участку с кадастровым номером 24:46:0101007:29, занимаемого многоквартирным жилым домом, расположенном по адресу: Красноярский край, г. Дивногорск, ул. Гидростроителей, 2 (условный номер ПТ/117), согласно приложению № 1.

2. Настоящее распоряжение подлежит опубликованию в порядке, установленном для официального опубликования муниципальных правовых актов, и размещению на официальном сайте муниципального образования г. Дивногорск в сети Интернет.

3. Контроль за исполнением распоряжения возложить на заместителя Главы города Дивногорска Фроловой Н.В.

Глава города

Д.В. Иванов

Схема границ прилегающей территории \_\_\_\_\_







1. Местоположение прилегающей территории (адресные ориентиры)  
Красноярский край, г. Дивногорск, ул. Гидростроителей, 2
2. Кадастровый номер земельного участка/ здания, строения, сооружения/обозначение местоположения объекта с указанием наименования и вида объекта: 24:46:0101007:29
3. Площадь прилегающей территории: 1504 (кв. м)
4. Вид разрешенного использования земельного участка, по отношению к которому устанавливается прилегающая территория: для эксплуатации 5-ти этажного жилого дома со встроенным нежилым помещением (при наличии)
5. Наличие объектов (в том числе благоустройства), расположенных на прилегающей территории, с их описанием: асфальтовое покрытие,
6. Площадь озелененной территории (при ее наличии кв. м.), состав озеленения (при наличии - деревья 18 шт. в том числе ясень -5 шт., черемуха – 6 шт., береза – 4 шт., сосна – 3 шт., газон 153 кв. м.)

Обозначение характерных точек границ	Координаты, м (с точностью до двух знаков после запятой)	
	X	Y
1	626906.33	68750.41
2	626903.45	68790.51
3	626903.17	68792.96
4	626901.19	68793.99
5	626895.83	68794.45
6	626881.26	68799.07
7	626835.31	68795.91
8	626837.77	68745.43
1	626906.33	68750.41
9	626902.64	68757.14
10	626900.80	68789.14
11	626899.86	68790.32
12	626898.86	68790.26
13	626884.06	68789.36
14	626845.80	68786.60
15	626847.54	68753.12
16	626882.66	68755.70
17	626884.66	68755.84
18	626886.62	68755.98
19	626901.26	68757.06



Масштаб 1:500

Условные обозначения

	граница прилегающей территории
	поворотная точка границ прилегающей территории
	кадастровый номер земельного участка (объекта недвижимости), по отношению к которому устанавливается прилегающая территория
	кадастровый квартал
	граница кадастрового квартала
	границы объектов, расположенных на прилегающей территории