

Российская Федерация



Администрация города Дивногорска

Красноярского края

РАСПОРЯЖЕНИЕ

12.05.2025

г. Дивногорск

№ 625р

Об установлении границ прилегающей территории к торговому павильону, расположенному по адресу: Красноярский край, г. Дивногорск, в районе ул. Чкалова, 80

В соответствии с пунктом 37 статьи 1 Градостроительного кодекса Российской Федерации, пунктом 14 части 2 статьи 45.1 Федерального закона от 06.10.2003 года № 131-ФЗ «Об общих принципах организации местного самоуправления в Российской Федерации», законом Красноярского края от 23.05.2019 № 7-2784 «О порядке определения границ прилегающих территорий в Красноярском крае», Правилами благоустройства территории городского округа Дивногорск, утвержденными решением Дивногорского городского Совета депутатов от 31.03.2021 № 8-47-ГС, в целях обеспечения надлежащего санитарного состояния, чистоты и порядка на территории городского округа город Дивногорск, руководствуясь ст. 43 Устава города Дивногорска:

1. Установить границы прилегающей территории площадью 411,0 кв.м. в отношении торгового павильона, расположенного по адресу: Красноярский край, г. Дивногорск, в районе ул. Чкалова, 80 (условный номер ПТ/24), согласно приложению № 1.

2. Настоящее распоряжение подлежит опубликованию в порядке, установленном для официального опубликования муниципальных правовых актов, и размещению на официальном сайте муниципального образования г. Дивногорск в сети Интернет.

3. Контроль за исполнением распоряжения возложить на заместителя Главы города Дивногорска Фроловой Н.В.

Глава города

Д.В. Иванов

Схема границ прилегающей территории

1. Местоположение прилегающей территории (адресные ориентиры)
Красноярский край, г. Дивногорск, участок в районе ул.Чкалова, 80
2. Кадастровый номер земельного участка/ здания, строения, сооружения/обозначение местоположения объекта с указанием наименования и вида объекта: Красноярский край, г. Дивногорск, участок в районе ул.Чкалова, 80, торговля продовольственными товарами
3. Площадь прилегающей территории: 544 (кв. м)
4. Вид разрешенного использования земельного участка, по отношению к которому устанавливается прилегающая территория: для эксплуатации торгового павильона (при наличии)
5. Наличие объектов (в том числе благоустройства), расположенных на прилегающей территории, с их описанием: асфальтовое покрытие, лавочка – 1.
6. Площадь озелененной территории (при ее наличии кв. м.), состав озеленения (при наличии - деревья (черемуха) 7 шт., газон 50,0 кв. м.).






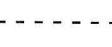
Обозначение характерных точек границ	Координаты, м (с точностью до двух знаков после запятой)	
	X	Y
1	626053.09	66863.09
2	626025.91	66869.17
3	626022.05	66849.10
4	626049.49	66843.01
1	626053.09	66863.09
5	626036.82	66856.59
6	626030.33	66857.76
7	626029.62	66853.77
8	626036.26	66852.57
5	626036.82	66856.59

Графическая часть



Масштаб 1:500

Условные обозначения

	граница прилегающей территории
	поворотная точка границ прилегающей территории
	кадастровый номер земельного участка (объекта недвижимости), по отношению к которому устанавливается прилегающая территория
	кадастровый квартал
	граница кадастрового квартала
	границы объектов, расположенных на прилегающей территории