КАРТА-ПЛАН ТЕРРИТОРИИ

Пояснительная записка

1. Сведения о территории выполнения комплексных кадастровых работ: *Красноярский край, г. Дивногорск, п. Манский, 24:46:5004005*

(наименование субъекта Российской Федерации, муниципального образования, населенного пункта, уникальные учетные номера кадастровых кварталов, иные сведения, позволяющие определить местоположение территории, на которой выполняются комплексные кадастровые работы, например, наименование садоводческого или огороднического некоммерческого товарищества, гаражного кооператива, элемента планировочной структуры)

2. Основания выполнения комплексных кадастровых работ:

Наименование, дата и номер документа, на основании которого выполняются комплексные кадастровые работы:
Муниципальный контракт от 12.05.2023 №ОК-№-5359/23

3. Дата подготовки карты-плана территории *15 июня 2023 г.*

4. Сведения о заказчике(ах) комплексных кадастровых работ:

В отношении юридического лица, органа местного самоуправления муниципального района, муниципального округа или городского округа либо уполномоченного исполнительного органа государственной власти субъекта Российской Федерации:

полное или сокращенное (в случае, если имеется) наименование: *Администрация города Дивногорска*
основной государственный регистрационный номер: *1022401254721*
идентификационный номер налогоплательщика: *2446002640*

В отношении физического лица или представителя физических или юридических лиц:

фамилия, имя, отчество (последнее - при наличии): —
страховой номер индивидуального лицевого счета в системе обязательного пенсионного страхования Российской Федерации (СНИЛС): —

Наименование и реквизиты документа, подтверждающие полномочия представителя заказчика(ов) комплексных кадастровых работ:
—

Адрес электронной почты (для направления уведомления о результатах внесения сведений в Единый государственный реестр недвижимости):
adm@divnogorsk-adm.ru

5. Сведения об исполнителе комплексных кадастровых работ:

Полное или сокращенное (в случае, если имеется) наименование и адрес юридического лица, с которым заключен государственный или муниципальный контракт либо договор подряда на выполнение комплексных кадастровых работ: *ООО "Геоид", 454080, Челябинская обл., г. Челябинск, Свердловский пр-кт, 84Б, оф. 7.1*

Фамилия, имя, отчество кадастрового инженера (последнее - при наличии): *Искакова Рузалия Габидулловна* и основной государственный регистрационный номер кадастрового инженера индивидуального предпринимателя (ОГРНИП): —

КАРТА-ПЛАН ТЕРРИТОРИИ

Страховой номер индивидуального лицевого счета в системе обязательного пенсионного страхования Российской Федерации (СНИЛС) кадастрового инженера: *165-898-577 51*

Уникальный реестровый номер кадастрового инженера в реестре саморегулируемой организации кадастровых инженеров и дата внесения сведений о физическом лице в такой реестр: *2357 23 января 2020 г.*

Полное или (в случае, если имеется) сокращенное наименование саморегулируемой организации кадастровых инженеров, членом которой является кадастровый инженер: *Ассоциация Саморегулируемая организация "Межрегиональный союз кадастровых инженеров"*

Контактный телефон: *8-351-711-14-04*

Почтовый адрес и адрес электронной почты, по которым осуществляется связь с кадастровым инженером: *454080, Россия, Челябинская область, г. Челябинск, пр-кт Свердловский, д. 84Б, оф. 7.1, geoid_kkr@mail.ru*

6. Перечень документов, использованных при подготовке карты-плана территории:

№ п/п	Реквизиты документа				
	Вид	Дата	Номер	Наименование	Иные сведения
1	2	3	4	5	6
1	—	05.04.2023	КУВИ-001/2023-80457327	Кадастровый план территории	—
2	—	21.11.2022	КУВИ-001/2022-205995062	Кадастровый план территории	—
3	—	20.06.2023	КУВИ-001/2023-141733355	Кадастровая выписка о здании, сооружении, объекте незавершённого строительства	—

КАРТА-ПЛАН ТЕРРИТОРИИ

7. Пояснения к карте-плану территории:

Пояснительная записка

На территории кадастрового квартала 24:46:5004005 ООО «Геоид» в соответствии с муниципальным контрактом по выполнению комплексных кадастровых работ от 02.05.2023 № ОК-№-5359/23 выполнены комплексные кадастровые работы.
Общая площадь кадастрового квартала – 4.49 га.
По сведениям ЕГРН, на территории кадастрового квартала находится 15 земельных участков, а также расположены 7 объектов капитального строительства.
В результате выполнения комплексных кадастровых работ на территории кадастрового квартала 24:46:5004005 осуществлено:
- уточнение местоположения границ 1 земельного участка;
- исправление реестровых ошибок в местоположении 8 земельных участков;
- исправление реестровых ошибок в местоположении 1 объекта капитального строительства;
- уточнение местоположения границ 3 объектов капитального строительства.
Территория кадастрового квартала 24:46:5004005 расположена в зонах: Ж-1 – «Жилая усадебная застройка», ОД-1 – «Административно-деловая», ИТ-1 – «Автомобильный транспорт».
В соответствии с Правилами землепользования и застройки территории городского населенного пункта города Дивногорска:
- для зоны Ж-1 минимальный размер земельных участков – 400 кв.м., максимальный – 2000 кв. м.,
Для остальных зон предельные размеры земельных участков не установлены.
Границы земельных участков установлены по их фактическому использованию.
При выполнении комплексных кадастровых работ площади уточняемых/исправляемых земельных участков определялись в соответствии с требованиями законодательства: фактическая площадь земельного участка не должна быть меньше площади земельного участка, сведения о которой относительно этого земельного участка содержатся в Едином государственном реестре недвижимости, более чем на десять процентов; больше площади земельного участка, сведения о которой относительно этого земельного участка содержатся в Едином государственном реестре недвижимости, более чем на величину предельного минимального размера земельного участка, установленного в соответствии с федеральным законом для земель соответствующих целевого назначения и разрешенного использования; больше площади земельного участка, сведения о которой относительно этого земельного участка содержатся в Едином государственном реестре недвижимости, более чем на десять процентов, если предельный минимальный размер земельного участка не установлен.
Границы земельных участков с кадастровыми номерами 24:46:0000000:11129, 24:46:5004005:4, 24:46:5004005:17, 24:46:5004005:18, 24:46:5004005:160, 24:46:5004005:161 установлены в соответствии с требованиями земельного законодательства, реестровых ошибок в отношении данных земельных участков не выявлено, следовательно, объекты недвижимости не были включены в карта-план территории.
При проведении комплексных кадастровых работ относительно земельных участков с КН 24:46:5004005:10, 24:46:5004005:11, 24:46:5004005:13, 24:46:5004005:15, 24:46:5004005:16, 24:46:5004005:2, 24:46:5004005:20, 24:46:5004005:28 было выявлено несоответствие сведений ЕГРН фактическому местоположению. В рамках комплексных кадастровых работ границы были исправлены в соответствии с фактическим использованием по искусственному ограждению (забору).
Земельный участок с КН 24:46:5004005:12 исключен из ККР, т.к. он не идентифицирован на местности.
В карта-план территории включены координаты характерных точек контуров зданий, сооружений, объектов незавершенного строительства, которые представляют замкнутую линию, образуемую проекцией внешних границ ограждающих конструкций такого здания, сооружения, объекта незавершенного строительства на горизонтальную плоскость, проходящую на уровне примыкания такого здания, сооружения, объекта незавершенного строительства к

КАРТА-ПЛАН ТЕРРИТОРИИ

поверхности земли.
Границы объектов капитального строительства с КН 24:46:0000000:11007, 24:46:0000000:11483, 24:46:0000000:11618, 24:46:0000000:21430, 24:46:5004005:163, 24:46:5004005:27 уточнены и соответствуют своему фактическому местоположению. Проведение кадастровых работ в отношении данных объектов не требуется, в связи с чем, данные ОКС не включены в карту-план территории.
Объект капитального строительства (ОКС) с кадастровым номером (КН) 24:46:5004005:23 исключен из ККР, т.к. он не идентифицирован на местности.

1. Сведения о пунктах геодезической сети:

№ п/п	Вид геодезической сети	Название пункта и тип знака геодезической сети	Система координат пункта геодезической сети	Координаты пункта, м		Дата обследования 27 мая 2023 г.		
						Сведения о состоянии		
				X	Y	наружного знака пункта	центра пункта	марки центра пункта
1	2	3	4	5	6	7	8	9
1	ГГС	Спирина (Овсянка), сигн.	МСК-24	623805,31	76480,57	отсутствует	сохранился	сохранился
2	ГГС	Устье Кубового, пир.	МСК-24	626420,91	70373,55	отсутствует	сохранился	сохранился
3	ГГС	Шарашкин, пир.	МСК-24	624601,37	72269,82	сохранился	сохранился	сохранился

2. Сведения об использованных средствах измерений:

№ п/п	Наименование и обозначение типа средства измерений - прибора (инструмента, аппаратуры)	Заводской или серийный номер средства измерений	Реквизиты свидетельства о поверке прибора (инструмента, аппаратуры) и (или) срок действия поверки
1	2	3	4
1	Аппаратура геодезическая спутниковая Stonex S9i	S901351900331RE	С-АБ/31-01-2023/219770095 от 31.01.2023
2	Аппаратура геодезическая спутниковая Stonex S9i	S901351900360RE	С-АБ/31-01-2023/219770096 от 31.01.2023

КАРТА-ПЛАН ТЕРРИТОРИИ

Сведения об уточняемых земельных участках

1. Сведения о характерных точках границы уточняемого земельного участка с кадастровым номером 24:46:5004005:21 :

Система координат МСК-24 **Зона № 4**

Обозначение характерных точек границ	Координаты, м				Метод определения координат	Формулы, примененные для расчета средней квадратической погрешности определения координат характерных точек границ (M_t), с подставленными в такие формулы значениями и итоговые (вычисленные) значения M_t, м	Описание закрепления точки
	содержатся в Едином государственном реестре недвижимости		определены в результате выполнения комплексных кадастровых работ				
	X	Y	X	Y			
1	2	3	4	5	6	7	8
н61У	—	—	619593,08	74794,05	Метод спутниковых геодезических измерений (определений)	$M_t = \sqrt{m_0^2 + m_1^2}$	—
н30У	—	—	619598,65	74809,21	Метод спутниковых геодезических измерений (определений)	$M_t = \sqrt{m_0^2 + m_1^2}$	—
н31У	—	—	619600,90	74815,01	Метод спутниковых геодезических измерений (определений)	$M_t = \sqrt{m_0^2 + m_1^2}$	—
н32У	—	—	619610,18	74838,84	Метод спутниковых геодезических измерений (определений)	$M_t = \sqrt{m_0^2 + m_1^2}$	—
н34У	—	—	619582,76	74851,74	Метод спутниковых геодезических измерений (определений)	$M_t = \sqrt{m_0^2 + m_1^2}$	—
н35У	—	—	619579,09	74844,02	Метод спутниковых геодезических	$M_t = \sqrt{m_0^2 + m_1^2}$	—

КАРТА-ПЛАН ТЕРРИТОРИИ

Сведения об уточняемых земельных участках

					измерений (определений)		
н36У	—	—	619560,77	74808,94	Метод спутниковых геодезических измерений (определений)	$M_t = \sqrt{m_0^2 + m_1^2}$	—
н62У	—	—	619560,22	74807,52	Метод спутниковых геодезических измерений (определений)	$M_t = \sqrt{m_0^2 + m_1^2}$	—
н61У	—	—	619593,08	74794,05	Метод спутниковых геодезических измерений (определений)	$M_t = \sqrt{m_0^2 + m_1^2}$	—

2. Сведения о частях границ уточняемого земельного участка с кадастровым номером 24:46:5004005:21 :

Обозначение части границ		Горизонтальное проложение (S), м	Описание прохождения части границ	Сведения о согласовании местоположения границ(согласовано/спорное)
от т.	до т.			
1	2	3	4	5
н61У	н30У	16,15	—	—
н30У	н31У	6,22	—	—
н31У	н32У	25,57	—	—
н32У	н34У	30,30	—	—
н34У	н35У	8,55	—	—
н35У	н36У	39,58	—	—
н36У	н62У	1,52	—	—
н62У	н61У	35,51	—	—

3. Сведения о характеристиках уточняемого земельного участка с кадастровым номером 24:46:5004005:21 :

№ п/п	Наименование характеристик земельного участка	Значение характеристики
1	2	3
1.	Адрес земельного участка	—
1.1.	Сведения о местоположении земельного участка (при отсутствии адреса) в структурированном в соответствии с федеральной информационной адресной системой виде	Красноярский край, г. Дивногорск, пос. Манский, ул. Школьная, б/н
1.2.	Дополнительные сведения о местоположении земельного участка	—

КАРТА-ПЛАН ТЕРРИТОРИИ

Сведения об уточняемых земельных участках

1	2	3
2.	Площадь земельного участка ± величина погрешности определения(вычисления) площади (**Р ± ΔР**), **м²**	1595±14
3.	Формула, примененная для вычисления предельной погрешности определения площади земельного участка, с подставленными значениями и итоговые (вычисленные) значения (**ΔР**), м2	$\Delta P = 3{,}5 \cdot M_t \cdot \sqrt{P_{док}} = 3{,}5 \cdot 0{,}10 \cdot \sqrt{1602} = 14$
4.	Площадь земельного участка согласно сведениям Единого государственного реестра недвижимости (**Ркад**), **м²**	1602
5.	Оценка расхождения **Р** и **Ркад (Р – Ркад), м²**	-7
6.	Предельный минимальный и максимальный размеры земельного участка (**Рмин и Рмакс), м²**	Рмин=400, Рмакс=2000
7.	Вид (виды) разрешенного использования	для личного подсобного хозяйства
7.1.	Дополнительные сведения об использовании земельного участка	—
8.	Кадастровый или иной государственный учетный номер (инвентарный) здания, сооружения, объекта незавершенного строительства, расположенного на земельном участке	—
9.	Сведения о земельных участках (землях общего пользования, территории общего пользования), посредством которых обеспечивается доступ	—
10.	Иные сведения	—

4. Пояснения к сведениям об уточняемом земельном участке с кадастровым номером 24:46:5004005:21 :

1.	

КАРТА-ПЛАН ТЕРРИТОРИИ

Сведения об уточняемых земельных участках, необходимые для исправления реестровых ошибок в сведениях о местоположении их границ

1. Сведения о характерных точках границ уточняемого земельного участка с кадастровым номером 24:46:5004005:2

Система координат МСК-24 **Зона № 4**

Обозначение характерных точек границ	Координаты, м				Метод определения координат	Формулы, примененные для расчета средней квадратической погрешности определения координат характерных точек границ (M_t), с подставленными в такие формулы значениями и итоговые (вычисленные) значения M_t, м	Описание закрепления точки
	содержатся в Едином государственном реестре недвижимости		определены в результате выполнения комплексных кадастровых работ				
	X	Y	X	Y			
1	2	3	4	5	6	7	8
н46У	—	—	619581,76	74763,68	Метод спутниковых геодезических измерений (определений)	$M_t = \sqrt{m_0^2 + m_1^2}$	—
н60У	—	—	619589,61	74785,89	Метод спутниковых геодезических измерений (определений)	$M_t = \sqrt{m_0^2 + m_1^2}$	—
н61У	—	—	619593,08	74794,05	Метод спутниковых геодезических измерений (определений)	$M_t = \sqrt{m_0^2 + m_1^2}$	—
н62У	—	—	619560,22	74807,52	Метод спутниковых геодезических измерений (определений)	$M_t = \sqrt{m_0^2 + m_1^2}$	—
н36У	—	—	619560,77	74808,94	Метод спутниковых геодезических измерений (определений)	$M_t = \sqrt{m_0^2 + m_1^2}$	—
н44У	—	—	619534,84	74818,72	Метод спутниковых геодезических измерений	$M_t = \sqrt{m_0^2 + m_1^2}$	—

КАРТА-ПЛАН ТЕРРИТОРИИ

Сведения об уточняемых земельных участках, необходимые для исправления реестровых ошибок в сведениях о местоположении их границ

					(определений)		
н45У	—	—	619533,10	74819,37	Метод спутниковых геодезических измерений (определений)	$M_t = \sqrt{m_0^2 + m_1^2}$	—
н47У	—	—	619519,26	74787,22	Метод спутниковых геодезических измерений (определений)	$M_t = \sqrt{m_0^2 + m_1^2}$	—
н48У	—	—	619574,15	74766,73	Метод спутниковых геодезических измерений (определений)	$M_t = \sqrt{m_0^2 + m_1^2}$	—
н46У	—	—	619581,76	74763,68	Метод спутниковых геодезических измерений (определений)	$M_t = \sqrt{m_0^2 + m_1^2}$	—
42	619574,28	74767,08	—	—	—	—	—
44	619586,86	74799,56	—	—	—	—	—
45	619533,29	74819,81	—	—	—	—	—
43	619519,64	74787,50	—	—	—	—	—

2. Сведения о частях границ уточняемого земельного участка с кадастровым номером 24:46:5004005:2

Обозначение части границ		Горизонтальное проложение (S), м	Описание прохождения части границ	Сведения о согласовании местоположения границ(согласовано/спорное)
от т.	до т.			
1	2	3	4	5
н46У	н60У	23,56	—	—
н60У	н61У	8,87	—	—
н61У	н62У	35,51	—	—
н62У	н36У	1,52	—	—
н36У	н44У	27,71	—	—
н44У	н45У	1,86	—	—
н45У	н47У	35,00	—	—
н47У	н48У	58,59	—	—

КАРТА-ПЛАН ТЕРРИТОРИИ

Сведения об уточняемых земельных участках, необходимые для исправления реестровых ошибок в сведениях о местоположении их границ

н48У	н46У	8,20	—	—

3. Характеристики уточняемого земельного участка с кадастровым номером 24:46:5004005:2

№ п/п	Наименование характеристик земельного участка	Значение характеристики
1	2	3
1.	Адрес земельного участка	—
1.1.	Сведения о местоположении земельного участка (при отсутствии адреса) в структурированном в соответствии с федеральной информационной адресной системой виде	Красноярский край, г. Дивногорск, уч. № 6 в п. Манский
1.2.	Дополнительные сведения о местоположении земельного участка	—
2.	Площадь земельного участка ± величина погрешности определения(вычисления) площади (**Р ± ΔР**), **м²**	2220±16
3.	Формула, примененная для вычисления предельной погрешности определения площади земельного участка, с подставленными значениями и итоговые (вычисленные) значения (**ΔР**), м2	$\Delta P = 3{,}5 \cdot M_t \cdot \sqrt{P_{док}} = 3{,}5 \cdot 0{,}10 \cdot \sqrt{2019} = 16$
4.	Площадь земельного участка согласно сведениям Единого государственного реестра недвижимости (**Ркад**), **м²**	2019
5.	Оценка расхождения **Р** и **Ркад (Р – Ркад), м²**	201
6.	Предельный минимальный и максимальный размеры земельного участка (**Рмин и Рмакс), м²**	Рмин=400, Рмакс=2000
7.	Кадастровый или иной государственный учетный номер (инвентарный) здания, сооружения, объекта незавершенного строительства, расположенного на земельном участке	24:46:5004005:22
8.	Вид (виды) разрешенного использования	для индивидуального жилищного строительства двух жилых домов и ведения личного подсобного хозяйства
8.1.	Дополнительные сведения об использовании земельного участка	—
9.	Сведения о земельных участках (землях общего пользования, территории общего пользования), посредством которых обеспечивается доступ	—
10.	Иные сведения	—

4. Пояснения к сведениям об уточняемом земельном участке с кадастровым номером 24:46:5004005:2 :

1.	

1. Сведения о характерных точках границ уточняемого земельного участка с кадастровым номером 24:46:5004005:10

КАРТА-ПЛАН ТЕРРИТОРИИ

Сведения об уточняемых земельных участках, необходимые для исправления реестровых ошибок в сведениях о местоположении их границ

Система координат МСК-24 **Зона № 4**

Обозначение характерных точек границ	Координаты, м				Метод определения координат	Формулы, примененные для расчета средней квадратической погрешности определения координат характерных точек границ (M_t), с подставленными в такие формулы значениями и итоговые (вычисленные) значения M_t, м	Описание закрепления точки
	содержатся в Едином государственном реестре недвижимости		определены в результате выполнения комплексных кадастровых работ				
	X	Y	X	Y			
1	2	3	4	5	6	7	8
47	619564,93	74741,43	619564,93	74741,43	Метод спутниковых геодезических измерений (определений)	$M_t = \sqrt{m_0^2 + m_1^2}$	—
42	619574,28	74767,08	—	—	—	—	—
43	619519,64	74787,50	—	—	—	—	—
46	619510,63	74762,28	—	—	—	—	—
н48У	—	—	619574,15	74766,73	Метод спутниковых геодезических измерений (определений)	$M_t = \sqrt{m_0^2 + m_1^2}$	—
н47У	—	—	619519,26	74787,22	Метод спутниковых геодезических измерений (определений)	$M_t = \sqrt{m_0^2 + m_1^2}$	—
н49У	—	—	619515,02	74782,27	Метод спутниковых геодезических измерений (определений)	$M_t = \sqrt{m_0^2 + m_1^2}$	—
н50У	—	—	619506,96	74763,63	Метод спутниковых геодезических измерений (определений)	$M_t = \sqrt{m_0^2 + m_1^2}$	—

КАРТА-ПЛАН ТЕРРИТОРИИ

Сведения об уточняемых земельных участках, необходимые для исправления реестровых ошибок в сведениях о местоположении их границ

47	619564,93	74741,43	619564,93	74741,43	Метод спутниковых геодезических измерений (определений)	$M_t = \sqrt{m_0^2 + m_1^2}$	—

2. Сведения о частях границ уточняемого земельного участка с кадастровым номером 24:46:5004005:10

Обозначение части границ		Горизонтальное проложение (S), м	Описание прохождения части границ	Сведения о согласовании местоположения границ(согласовано/спорное)
от т.	до т.			
1	2	3	4	5
47	н48У	26,93	—	—
н48У	н47У	58,59	—	—
н47У	н49У	6,52	—	—
н49У	н50У	20,31	—	—
н50У	47	62,08	—	—

3. Характеристики уточняемого земельного участка с кадастровым номером 24:46:5004005:10

№ п/п	Наименование характеристик земельного участка	Значение характеристики
1	2	3
1.	Адрес земельного участка	—
1.1.	Сведения о местоположении земельного участка (при отсутствии адреса) в структурированном в соответствии с федеральной информационной адресной системой виде	Красноярский край, г. Дивногорск, п. Манский, уч.№ 5
1.2.	Дополнительные сведения о местоположении земельного участка	—
2.	Площадь земельного участка ± величина погрешности определения(вычисления) площади (**Р ± ΔР**), **м²**	1629±14
3.	Формула, примененная для вычисления предельной погрешности определения площади земельного участка, с подставленными значениями и итоговые (вычисленные) значения (**ΔР**), м2	$\Delta P = 3{,}5 \cdot M_t \cdot \sqrt{P_{док}} = 3{,}5 \cdot 0{,}10 \cdot \sqrt{1574} = 14$
4.	Площадь земельного участка согласно сведениям Единого государственного реестра недвижимости (**Ркад**), **м²**	1574
5.	Оценка расхождения **Р** и **Ркад (Р – Ркад), м²**	55
6.	Предельный минимальный и максимальный размеры земельного участка (**Рмин и Рмакс), м²**	Рмин=400, Рмакс=2000
7.	Кадастровый или иной государственный учетный номер (инвентарный)	—

КАРТА-ПЛАН ТЕРРИТОРИИ

Сведения об уточняемых земельных участках, необходимые для исправления реестровых ошибок в сведениях о местоположении их границ

1	2	3
	здания, сооружения, объекта незавершенного строительства, расположенного на земельном участке	
8.	Вид (виды) разрешенного использования	строительство индивидуального жилого дома
8.1.	Дополнительные сведения об использовании земельного участка	—
9.	Сведения о земельных участках (землях общего пользования, территории общего пользования), посредством которых обеспечивается доступ	—
10.	Иные сведения	—

4. Пояснения к сведениям об уточняемом земельном участке с кадастровым номером 24:46:5004005:10 :

1.	

1. Сведения о характерных точках границ уточняемого земельного участка с кадастровым номером 24:46:5004005:11

Система координат МСК-24 **Зона № 4**

Обозначение характерных точек границ	Координаты, м				Метод определения координат	Формулы, примененные для расчета средней квадратической погрешности определения координат характерных точек границ (M_t), с подставленными в такие формулы значениями и итоговые (вычисленные) значения M_t, м	Описание закрепления точки
	содержатся в Едином государственном реестре недвижимости		определены в результате выполнения комплексных кадастровых работ				
	X	Y	X	Y			
1	2	3	4	5	6	7	8
н51У	—	—	619555,45	74716,05	Метод спутниковых геодезических измерений (определений)	$M_t = \sqrt{m_0^2 + m_1^2}$	—
47	619564,93	74741,43	619564,93	74741,43	Метод спутниковых геодезических измерений (определений)	$M_t = \sqrt{m_0^2 + m_1^2}$	—
46	619510,63	74762,28	—	—	—	—	—
48	619500,32	74738,91	—	—	—	—	—
49	619555,82	74716,98	—	—	—	—	—

КАРТА-ПЛАН ТЕРРИТОРИИ

Сведения об уточняемых земельных участках, необходимые для исправления реестровых ошибок в сведениях о местоположении их границ

н50У	—	—	619506,96	74763,63	Метод спутниковых геодезических измерений (определений)	$M_t = \sqrt{m_0^2 + m_1^2}$	—
н52У	—	—	619496,92	74739,08	Метод спутниковых геодезических измерений (определений)	$M_t = \sqrt{m_0^2 + m_1^2}$	—
н53У	—	—	619499,30	74738,42	Метод спутниковых геодезических измерений (определений)	$M_t = \sqrt{m_0^2 + m_1^2}$	—
н51У	—	—	619555,45	74716,05	Метод спутниковых геодезических измерений (определений)	$M_t = \sqrt{m_0^2 + m_1^2}$	—

2. Сведения о частях границ уточняемого земельного участка с кадастровым номером 24:46:5004005:11

Обозначение части границ		Горизонтальное проложение (S), м	Описание прохождения части границ	Сведения о согласовании местоположения границ(согласовано/спорное)
от т.	до т.			
1	2	3	4	5
н51У	47	27,09	—	—
47	н50У	62,08	—	—
н50У	н52У	26,52	—	—
н52У	н53У	2,47	—	—
н53У	н51У	60,44	—	—

3. Характеристики уточняемого земельного участка с кадастровым номером 24:46:5004005:11

№ п/п	Наименование характеристик земельного участка	Значение характеристики
1	2	3
1.	Адрес земельного участка	—
1.1.	Сведения о местоположении земельного участка (при отсутствии адреса) в структурированном в соответствии с федеральной информационной адресной системой виде	Красноярский край, г. Дивногорск, п. Манский, уч.№ 4
1.2.	Дополнительные сведения о местоположении земельного участка	—

КАРТА-ПЛАН ТЕРРИТОРИИ

Сведения об уточняемых земельных участках, необходимые для исправления реестровых ошибок в сведениях о местоположении их границ

1	2	3
2.	Площадь земельного участка ± величина погрешности определения(вычисления) площади (**Р ± ΔР**), **м²**	1667±14
3.	Формула, примененная для вычисления предельной погрешности определения площади земельного участка, с подставленными значениями и итоговые (вычисленные) значения (**ΔР**), м2	$\Delta P = 3{,}5 \cdot M_t \cdot \sqrt{P_{док}} = 3{,}5 \cdot 0{,}10 \cdot \sqrt{1520} = 14$
4.	Площадь земельного участка согласно сведениям Единого государственного реестра недвижимости (**Ркад**), **м²**	1520
5.	Оценка расхождения **Р** и **Ркад (Р – Ркад), м²**	147
6.	Предельный минимальный и максимальный размеры земельного участка (**Рмин и Рмакс), м²**	Рмин=400, Рмакс=2000
7.	Кадастровый или иной государственный учетный номер (инвентарный) здания, сооружения, объекта незавершенного строительства, расположенного на земельном участке	—
8.	Вид (виды) разрешенного использования	строительство индивидуального жилого дома
8.1.	Дополнительные сведения об использовании земельного участка	—
9.	Сведения о земельных участках (землях общего пользования, территории общего пользования), посредством которых обеспечивается доступ	—
10.	Иные сведения	—

4. Пояснения к сведениям об уточняемом земельном участке с кадастровым номером 24:46:5004005:11 :

1.	

1. Сведения о характерных точках границ уточняемого земельного участка с кадастровым номером 24:46:5004005:13

Система координат МСК-24 **Зона № 4**

Обозначение характерных точек границ	Координаты, м				Метод определения координат	Формулы, примененные для расчета средней квадратической погрешности определения координат характерных точек границ (M_t), с подставленными в такие формулы значениями и итоговые (вычисленные) значения M_t, м	Описание закрепления точки
	содержатся в Едином государственном реестре недвижимости		определены в результате выполнения комплексных кадастровых работ				
	X	Y	X	Y			
1	2	3	4	5	6	7	8

КАРТА-ПЛАН ТЕРРИТОРИИ

Сведения об уточняемых земельных участках, необходимые для исправления реестровых ошибок в сведениях о местоположении их границ

н19У	—	—	619697,85	74787,60	Метод спутниковых геодезических измерений (определений)	$M_t = \sqrt{m_0^2 + m_1^2}$	—
н20У	—	—	619698,05	74800,19	Метод спутниковых геодезических измерений (определений)	$M_t = \sqrt{m_0^2 + m_1^2}$	—
н21У	—	—	619691,50	74800,30	Метод спутниковых геодезических измерений (определений)	$M_t = \sqrt{m_0^2 + m_1^2}$	—
н22У	—	—	619691,41	74794,90	Метод спутниковых геодезических измерений (определений)	$M_t = \sqrt{m_0^2 + m_1^2}$	—
н23У	—	—	619687,57	74794,96	Метод спутниковых геодезических измерений (определений)	$M_t = \sqrt{m_0^2 + m_1^2}$	—
н24У	—	—	619687,45	74787,76	Метод спутниковых геодезических измерений (определений)	$M_t = \sqrt{m_0^2 + m_1^2}$	—
н19У	—	—	619697,85	74787,60	Метод спутниковых геодезических измерений (определений)	$M_t = \sqrt{m_0^2 + m_1^2}$	—
1	619702,06	74797,50	—	—	—	—	—
2	619695,51	74797,61	—	—	—	—	—
3	619695,42	74792,21	—	—	—	—	—
4	619691,58	74792,27	—	—	—	—	—
5	619691,46	74785,07	—	—	—	—	—
6	619701,86	74784,91	—	—	—	—	—

КАРТА-ПЛАН ТЕРРИТОРИИ

Сведения об уточняемых земельных участках, необходимые для исправления реестровых ошибок в сведениях о местоположении их границ

2. Сведения о частях границ уточняемого земельного участка с кадастровым номером 24:46:5004005:13

Обозначение части границ		Горизонтальное проложение (S), м	Описание прохождения части границ	Сведения о согласовании местоположения границ(согласовано/спорное)
от т.	до т.			
1	2	3	4	5
н19У	н20У	12,59	—	—
н20У	н21У	6,55	—	—
н21У	н22У	5,40	—	—
н22У	н23У	3,84	—	—
н23У	н24У	7,20	—	—
н24У	н19У	10,40	—	—

3. Характеристики уточняемого земельного участка с кадастровым номером 24:46:5004005:13

№ п/п	Наименование характеристик земельного участка	Значение характеристики
1	2	3
1.	Адрес земельного участка	—
1.1.	Сведения о местоположении земельного участка (при отсутствии адреса) в структурированном в соответствии с федеральной информационной адресной системой виде	Красноярский край, г. Дивногорск, пос. Манский, ул. Школьная, 2а/1
1.2.	Дополнительные сведения о местоположении земельного участка	—
2.	Площадь земельного участка ± величина погрешности определения(вычисления) площади (**Р ± ΔР**), **м²**	110±4
3.	Формула, примененная для вычисления предельной погрешности определения площади земельного участка, с подставленными значениями и итоговые (вычисленные) значения (**ΔР**), м2	$\Delta P = 3{,}5 \cdot M_t \cdot \sqrt{P_{док}} = 3{,}5 \cdot 0{,}10 \cdot \sqrt{110} = 4$
4.	Площадь земельного участка согласно сведениям Единого государственного реестра недвижимости (**Ркад**), **м²**	110
5.	Оценка расхождения **Р** и **Ркад (Р – Ркад), м²**	0
6.	Предельный минимальный и максимальный размеры земельного участка (**Рмин и Рмакс), м²**	—
7.	Кадастровый или иной государственный учетный номер (инвентарный) здания, сооружения, объекта незавершенного строительства, расположенного на земельном участке	24:46:5004005:29, 24:46:0000000:11618
8.	Вид (виды) разрешенного использования	для эксплуатации нежилого здания электробойлерной

КАРТА-ПЛАН ТЕРРИТОРИИ

Сведения об уточняемых земельных участках, необходимые для исправления реестровых ошибок в сведениях о местоположении их границ

1	2	3
8.1.	Дополнительные сведения об использовании земельного участка	—
9.	Сведения о земельных участках (землях общего пользования, территории общего пользования), посредством которых обеспечивается доступ	—
10.	Иные сведения	—

4. Пояснения к сведениям об уточняемом земельном участке с кадастровым номером 24:46:5004005:13 :

1.	

1. Сведения о характерных точках границ уточняемого земельного участка с кадастровым номером 24:46:5004005:15

Система координат МСК-24 **Зона № 4**

Обозначение характерных точек границ	Координаты, м				Метод определения координат	Формулы, примененные для расчета средней квадратической погрешности определения координат характерных точек границ (M_t), с подставленными в такие формулы значениями и итоговые (вычисленные) значения M_t, м	Описание закрепления точки
	содержатся в Едином государственном реестре недвижимости		определены в результате выполнения комплексных кадастровых работ				
	X	Y	X	Y			
1	2	3	4	5	6	7	8
н25У	—	—	619684,81	74770,13	Метод спутниковых геодезических измерений (определений)	$M_t = \sqrt{m_0^2 + m_1^2}$	—
н26У	—	—	619686,66	74774,66	Метод спутниковых геодезических измерений (определений)	$M_t = \sqrt{m_0^2 + m_1^2}$	—
н27У	—	—	619679,15	74778,09	Метод спутниковых геодезических измерений (определений)	$M_t = \sqrt{m_0^2 + m_1^2}$	—
н28У	—	—	619677,37	74773,57	Метод спутниковых геодезических	$M_t = \sqrt{m_0^2 + m_1^2}$	—

КАРТА-ПЛАН ТЕРРИТОРИИ

Сведения об уточняемых земельных участках, необходимые для исправления реестровых ошибок в сведениях о местоположении их границ

					измерений (определений)		
н25У	—	—	619684,81	74770,13	Метод спутниковых геодезических измерений (определений)	$M_t = \sqrt{m_0^2 + m_1^2}$	—
7	619689,63	74772,64	—	—	—	—	—
8	619682,30	74776,43	—	—	—	—	—
9	619680,30	74772,00	—	—	—	—	—
10	619687,57	74768,20	—	—	—	—	—

2. Сведения о частях границ уточняемого земельного участка с кадастровым номером 24:46:5004005:15

Обозначение части границ		Горизонтальное проложение (S), м	Описание прохождения части границ	Сведения о согласовании местоположения границ(согласовано/спорное)
от т.	до т.			
1	2	3	4	5
н25У	н26У	4,89	—	—
н26У	н27У	8,26	—	—
н27У	н28У	4,86	—	—
н28У	н25У	8,20	—	—

3. Характеристики уточняемого земельного участка с кадастровым номером 24:46:5004005:15

№ п/п	Наименование характеристик земельного участка	Значение характеристики
1	2	3
1.	Адрес земельного участка	—
1.1.	Сведения о местоположении земельного участка (при отсутствии адреса) в структурированном в соответствии с федеральной информационной адресной системой виде	Красноярский край, р-н Дивногорск, г. Дивногорск, п. Манский, ул. Школьная, 2а
1.2.	Дополнительные сведения о местоположении земельного участка	—
2.	Площадь земельного участка ± величина погрешности определения(вычисления) площади (**Р ± ΔР**), **м²**	40±2
3.	Формула, примененная для вычисления предельной погрешности определения площади земельного участка, с подставленными значениями и итоговые (вычисленные) значения (**ΔР**), м2	$\Delta P = 3{,}5 \cdot M_t \cdot \sqrt{P_{док}} = 3{,}5 \cdot 0{,}10 \cdot \sqrt{40} = 2$
4.	Площадь земельного участка согласно сведениям Единого	40

КАРТА-ПЛАН ТЕРРИТОРИИ

Сведения об уточняемых земельных участках, необходимые для исправления реестровых ошибок в сведениях о местоположении их границ

1	2	3
	государственного реестра недвижимости (**Ркад**), **м²**	
5.	Оценка расхождения **Р** и **Ркад (Р – Ркад), м²**	0
6.	Предельный минимальный и максимальный размеры земельного участка (**Рмин и Рмакс), м²**	—
7.	Кадастровый или иной государственный учетный номер (инвентарный) здания, сооружения, объекта незавершенного строительства, расположенного на земельном участке	24:46:0000000:11483
8.	Вид (виды) разрешенного использования	для эксплуатации силовой комплектной трансформаторной подстанции
8.1.	Дополнительные сведения об использовании земельного участка	—
9.	Сведения о земельных участках (землях общего пользования, территории общего пользования), посредством которых обеспечивается доступ	—
10.	Иные сведения	—

4. Пояснения к сведениям об уточняемом земельном участке с кадастровым номером 24:46:5004005:15 :

1.	

1. Сведения о характерных точках границ уточняемого земельного участка с кадастровым номером 24:46:5004005:16

Система координат МСК-24 **Зона № 4**

Обозначение характерных точек границ	Координаты, м				Метод определения координат	Формулы, примененные для расчета средней квадратической погрешности определения координат характерных точек границ (M_t), с подставленными в такие формулы значениями и итоговые (вычисленные) значения M_t, м	Описание закрепления точки
	содержатся в Едином государственном реестре недвижимости		определены в результате выполнения комплексных кадастровых работ				
	X	Y	X	Y			
1	2	3	4	5	6	7	8
н1У	—	—	619713,52	74767,11	Метод спутниковых геодезических измерений (определений)	$M_t = \sqrt{m_0^2 + m_1^2}$	—
н2У	—	—	619719,46	74799,03	Метод спутниковых геодезических	$M_t = \sqrt{m_0^2 + m_1^2}$	—

КАРТА-ПЛАН ТЕРРИТОРИИ

Сведения об уточняемых земельных участках, необходимые для исправления реестровых ошибок в сведениях о местоположении их границ

					измерений (определений)		
н3У	—	—	619721,08	74807,51	Метод спутниковых геодезических измерений (определений)	$M_t = \sqrt{m_0^2 + m_1^2}$	—
н4У	—	—	619722,74	74813,78	Метод спутниковых геодезических измерений (определений)	$M_t = \sqrt{m_0^2 + m_1^2}$	—
н5У	—	—	619723,03	74818,02	Метод спутниковых геодезических измерений (определений)	$M_t = \sqrt{m_0^2 + m_1^2}$	—
н6У	—	—	619717,64	74852,88	Метод спутниковых геодезических измерений (определений)	$M_t = \sqrt{m_0^2 + m_1^2}$	—
н7У	—	—	619716,77	74885,31	Метод спутниковых геодезических измерений (определений)	$M_t = \sqrt{m_0^2 + m_1^2}$	—
н8У	—	—	619714,42	74890,22	Метод спутниковых геодезических измерений (определений)	$M_t = \sqrt{m_0^2 + m_1^2}$	—
н9У	—	—	619671,64	74895,89	Метод спутниковых геодезических измерений (определений)	$M_t = \sqrt{m_0^2 + m_1^2}$	—
н10У	—	—	619645,88	74883,38	Метод спутниковых геодезических измерений (определений)	$M_t = \sqrt{m_0^2 + m_1^2}$	—

КАРТА-ПЛАН ТЕРРИТОРИИ

Сведения об уточняемых земельных участках, необходимые для исправления реестровых ошибок в сведениях о местоположении их границ

н11У	—	—	619613,77	74842,83	Метод спутниковых геодезических измерений (определений)	$M_t = \sqrt{m_0^2 + m_1^2}$	—
н12У	—	—	619612,15	74839,11	Метод спутниковых геодезических измерений (определений)	$M_t = \sqrt{m_0^2 + m_1^2}$	—
н13У	—	—	619602,20	74816,19	Метод спутниковых геодезических измерений (определений)	$M_t = \sqrt{m_0^2 + m_1^2}$	—
н29У	—	—	619600,93	74812,60	Метод спутниковых геодезических измерений (определений)	$M_t = \sqrt{m_0^2 + m_1^2}$	—
н14У	—	—	619674,92	74776,33	Метод спутниковых геодезических измерений (определений)	$M_t = \sqrt{m_0^2 + m_1^2}$	—
н15У	—	—	619673,84	74773,40	Метод спутниковых геодезических измерений (определений)	$M_t = \sqrt{m_0^2 + m_1^2}$	—
н16У	—	—	619687,37	74767,60	Метод спутниковых геодезических измерений (определений)	$M_t = \sqrt{m_0^2 + m_1^2}$	—
н17У	—	—	619689,70	74773,49	Метод спутниковых геодезических измерений (определений)	$M_t = \sqrt{m_0^2 + m_1^2}$	—
н18У	—	—	619699,95	74770,86	Метод спутниковых геодезических	$M_t = \sqrt{m_0^2 + m_1^2}$	—

КАРТА-ПЛАН ТЕРРИТОРИИ

Сведения об уточняемых земельных участках, необходимые для исправления реестровых ошибок в сведениях о местоположении их границ

					измерений (определений)		
н1У	—	—	619713,52	74767,11	Метод спутниковых геодезических измерений (определений)	$M_t = \sqrt{m_0^2 + m_1^2}$	—
н19У	—	—	619697,85	74787,60	Метод спутниковых геодезических измерений (определений)	$M_t = \sqrt{m_0^2 + m_1^2}$	—
н20У	—	—	619698,05	74800,19	Метод спутниковых геодезических измерений (определений)	$M_t = \sqrt{m_0^2 + m_1^2}$	—
н21У	—	—	619691,50	74800,30	Метод спутниковых геодезических измерений (определений)	$M_t = \sqrt{m_0^2 + m_1^2}$	—
н22У	—	—	619691,41	74794,90	Метод спутниковых геодезических измерений (определений)	$M_t = \sqrt{m_0^2 + m_1^2}$	—
н23У	—	—	619687,57	74794,96	Метод спутниковых геодезических измерений (определений)	$M_t = \sqrt{m_0^2 + m_1^2}$	—
н24У	—	—	619687,45	74787,76	Метод спутниковых геодезических измерений (определений)	$M_t = \sqrt{m_0^2 + m_1^2}$	—
н19У	—	—	619697,85	74787,60	Метод спутниковых геодезических измерений	$M_t = \sqrt{m_0^2 + m_1^2}$	—

КАРТА-ПЛАН ТЕРРИТОРИИ

Сведения об уточняемых земельных участках, необходимые для исправления реестровых ошибок в сведениях о местоположении их границ

					(определений)		
н25У	—	—	619684,81	74770,13	Метод спутниковых геодезических измерений (определений)	$M_t = \sqrt{m_0^2 + m_1^2}$	—
н26У	—	—	619686,66	74774,66	Метод спутниковых геодезических измерений (определений)	$M_t = \sqrt{m_0^2 + m_1^2}$	—
н27У	—	—	619679,15	74778,09	Метод спутниковых геодезических измерений (определений)	$M_t = \sqrt{m_0^2 + m_1^2}$	—
н28У	—	—	619677,37	74773,57	Метод спутниковых геодезических измерений (определений)	$M_t = \sqrt{m_0^2 + m_1^2}$	—
н25У	—	—	619684,81	74770,13	Метод спутниковых геодезических измерений (определений)	$M_t = \sqrt{m_0^2 + m_1^2}$	—
11	619727,42	74768,30	—	—	—	—	—
12	619729,05	74799,96	—	—	—	—	—
13	619728,50	74814,02	—	—	—	—	—
14	619725,68	74821,71	—	—	—	—	—
15	619723,08	74830,30	—	—	—	—	—
16	619720,03	74884,39	—	—	—	—	—
17	619716,87	74887,80	—	—	—	—	—
18	619675,97	74893,19	—	—	—	—	—
19	619650,40	74880,51	—	—	—	—	—
20	619618,84	74840,19	—	—	—	—	—
21	619614,33	74835,79	—	—	—	—	—
22	619598,54	74794,06	—	—	—	—	—

КАРТА-ПЛАН ТЕРРИТОРИИ

Сведения об уточняемых земельных участках, необходимые для исправления реестровых ошибок в сведениях о местоположении их границ

23	619607,00	74790,89	—	—	—	—	—
24	619613,12	74789,42	—	—	—	—	—
25	619675,11	74774,42	—	—	—	—	—
26	619675,00	74763,65	—	—	—	—	—
27	619674,77	74754,08	—	—	—	—	—
28	619691,07	74749,27	—	—	—	—	—
29	619691,43	74758,47	—	—	—	—	—
30	619692,00	74772,45	—	—	—	—	—
31	619713,03	74770,00	—	—	—	—	—
1	619702,06	74797,50	—	—	—	—	—
2	619695,51	74797,61	—	—	—	—	—
3	619695,42	74792,21	—	—	—	—	—
4	619691,58	74792,27	—	—	—	—	—
5	619691,46	74785,07	—	—	—	—	—
6	619701,86	74784,91	—	—	—	—	—
7	619689,63	74772,64	—	—	—	—	—
8	619682,30	74776,43	—	—	—	—	—
9	619680,30	74772,00	—	—	—	—	—
10	619687,57	74768,20	—	—	—	—	—

2. Сведения о частях границ уточняемого земельного участка с кадастровым номером 24:46:5004005:16

Обозначение части границ		Горизонтальное проложение (S), м	Описание прохождения части границ	Сведения о согласовании местоположения границ(согласовано/спорное)
от т.	до т.			
1	2	3	4	5
н1У	н2У	32,47	—	—
н2У	н3У	8,63	—	—
н3У	н4У	6,49	—	—
н4У	н5У	4,25	—	—
н5У	н6У	35,27	—	—
н6У	н7У	32,44	—	—
н7У	н8У	5,44	—	—
н8У	н9У	43,15	—	—
н9У	н10У	28,64	—	—
н10У	н11У	51,72	—	—

КАРТА-ПЛАН ТЕРРИТОРИИ

Сведения об уточняемых земельных участках, необходимые для исправления реестровых ошибок в сведениях о местоположении их границ

н11У	н12У	4,06	—	—
н12У	н13У	24,99	—	—
н13У	н29У	3,81	—	—
н29У	н14У	82,40	—	—
н14У	н15У	3,12	—	—
н15У	н16У	14,72	—	—
н16У	н17У	6,33	—	—
н17У	н18У	10,58	—	—
н18У	н1У	14,08	—	—
н19У	н20У	12,59	—	—
н20У	н21У	6,55	—	—
н21У	н22У	5,40	—	—
н22У	н23У	3,84	—	—
н23У	н24У	7,20	—	—
н24У	н19У	10,40	—	—
н25У	н26У	4,89	—	—
н26У	н27У	8,26	—	—
н27У	н28У	4,86	—	—
н28У	н25У	8,20	—	—

3. Характеристики уточняемого земельного участка с кадастровым номером 24:46:5004005:16

№ п/п	Наименование характеристик земельного участка	Значение характеристики
1	2	3
1.	Адрес земельного участка	—
1.1.	Сведения о местоположении земельного участка (при отсутствии адреса) в структурированном в соответствии с федеральной информационной адресной системой виде	Красноярский край, р-н Дивногорск, г. Дивногорск, п. Манский, ул. Школьная, 2
1.2.	Дополнительные сведения о местоположении земельного участка	—
2.	Площадь земельного участка ± величина погрешности определения(вычисления) площади (**Р ± ΔР**), **м²**	10612±38
3.	Формула, примененная для вычисления предельной погрешности определения площади земельного участка, с подставленными значениями	$\Delta P = 3{,}5 \cdot M_t \cdot \sqrt{P_{док}} = 3{,}5 \cdot 0{,}10 \cdot \sqrt{11783} = 38$

КАРТА-ПЛАН ТЕРРИТОРИИ

Сведения об уточняемых земельных участках, необходимые для исправления реестровых ошибок в сведениях о местоположении их границ

1	2	3
	и итоговые (вычисленные) значения (**ΔР**), м2	
4.	Площадь земельного участка согласно сведениям Единого государственного реестра недвижимости (**Ркад**), **м²**	11783
5.	Оценка расхождения **Р** и **Ркад (Р – Ркад), м²**	-1171
6.	Предельный минимальный и максимальный размеры земельного участка (**Рмин и Рмакс), м²**	—
7.	Кадастровый или иной государственный учетный номер (инвентарный) здания, сооружения, объекта незавершенного строительства, расположенного на земельном участке	24:46:0000000:4191, 24:46:5004005:163, 24:46:0000000:11483, 24:46:0000000:11618
8.	Вид (виды) разрешенного использования	социальное обслуживание (код 3.2)
8.1.	Дополнительные сведения об использовании земельного участка	—
9.	Сведения о земельных участках (землях общего пользования, территории общего пользования), посредством которых обеспечивается доступ	—
10.	Иные сведения	—

4. Пояснения к сведениям об уточняемом земельном участке с кадастровым номером 24:46:5004005:16 :

1.	

1. Сведения о характерных точках границ уточняемого земельного участка с кадастровым номером 24:46:5004005:20

Система координат МСК-24 **Зона № 4**

Обозначение характерных точек границ	Координаты, м				Метод определения координат	Формулы, примененные для расчета средней квадратической погрешности определения координат характерных точек границ (M_t), с подставленными в такие формулы значениями и итоговые (вычисленные) значения M_t, м	Описание закрепления точки
	содержатся в Едином государственном реестре недвижимости		определены в результате выполнения комплексных кадастровых работ				
	X	Y	X	Y			
1	2	3	4	5	6	7	8
н36У	—	—	619560,77	74808,94	Метод спутниковых геодезических измерений (определений)	$M_t = \sqrt{m_0^2 + m_1^2}$	—

КАРТА-ПЛАН ТЕРРИТОРИИ

Сведения об уточняемых земельных участках, необходимые для исправления реестровых ошибок в сведениях о местоположении их границ

н35У	—	—	619579,09	74844,02	Метод спутниковых геодезических измерений (определений)	$M_t = \sqrt{m_0^2 + m_1^2}$	—
н34У	—	—	619582,76	74851,74	Метод спутниковых геодезических измерений (определений)	$M_t = \sqrt{m_0^2 + m_1^2}$	—
н38У	—	—	619585,68	74857,87	Метод спутниковых геодезических измерений (определений)	$M_t = \sqrt{m_0^2 + m_1^2}$	—
н39У	—	—	619563,21	74868,48	Метод спутниковых геодезических измерений (определений)	$M_t = \sqrt{m_0^2 + m_1^2}$	—
н40У	—	—	619556,53	74866,36	Метод спутниковых геодезических измерений (определений)	$M_t = \sqrt{m_0^2 + m_1^2}$	—
н41У	—	—	619539,68	74833,46	Метод спутниковых геодезических измерений (определений)	$M_t = \sqrt{m_0^2 + m_1^2}$	—
н42У	—	—	619537,87	74825,20	Метод спутниковых геодезических измерений (определений)	$M_t = \sqrt{m_0^2 + m_1^2}$	—
н43У	—	—	619535,03	74818,65	Метод спутниковых геодезических измерений (определений)	$M_t = \sqrt{m_0^2 + m_1^2}$	—
н36У	—	—	619560,77	74808,94	Метод спутниковых геодезических	$M_t = \sqrt{m_0^2 + m_1^2}$	—

КАРТА-ПЛАН ТЕРРИТОРИИ

Сведения об уточняемых земельных участках, необходимые для исправления реестровых ошибок в сведениях о местоположении их границ

					измерений (определений)		
32	619589,18	74856,06	—	—	—	—	—
33	619567,14	74866,43	—	—	—	—	—
34	619560,06	74864,34	—	—	—	—	—
35	619543,50	74831,26	—	—	—	—	—
36	619541,74	74822,80	—	—	—	—	—
37	619541,01	74821,20	—	—	—	—	—
38	619566,94	74811,42	—	—	—	—	—
39	619578,44	74834,09	—	—	—	—	—
40	619582,57	74842,28	—	—	—	—	—
41	619585,61	74848,83	—	—	—	—	—

2. Сведения о частях границ уточняемого земельного участка с кадастровым номером 24:46:5004005:20

Обозначение части границ		Горизонтальное проложение (S), м	Описание прохождения части границ	Сведения о согласовании местоположения границ(согласовано/спорное)
от т.	до т.			
1	2	3	4	5
н36У	н35У	39,58	—	—
н35У	н34У	8,55	—	—
н34У	н38У	6,79	—	—
н38У	н39У	24,85	—	—
н39У	н40У	7,01	—	—
н40У	н41У	36,96	—	—
н41У	н42У	8,46	—	—
н42У	н43У	7,14	—	—
н43У	н36У	27,51	—	—

3. Характеристики уточняемого земельного участка с кадастровым номером 24:46:5004005:20

№ п/п	Наименование характеристик земельного участка	Значение характеристики
1	2	3
1.	Адрес земельного участка	—
1.1.	Сведения о местоположении земельного участка (при отсутствии адреса) в структурированном в соответствии с федеральной информационной адресной системой виде	Красноярский край, г. Дивногорск, пос. Манский, ул. Школьная, дом 4

КАРТА-ПЛАН ТЕРРИТОРИИ

Сведения об уточняемых земельных участках, необходимые для исправления реестровых ошибок в сведениях о местоположении их границ

1	2	3
1.2.	Дополнительные сведения о местоположении земельного участка	—
2.	Площадь земельного участка ± величина погрешности определения(вычисления) площади (**Р ± ΔР**), **м²**	1650±14
3.	Формула, примененная для вычисления предельной погрешности определения площади земельного участка, с подставленными значениями и итоговые (вычисленные) значения (**ΔР**), м2	$\Delta P = 3{,}5 \cdot M_t \cdot \sqrt{P_{док}} = 3{,}5 \cdot 0{,}10 \cdot \sqrt{1500} = 14$
4.	Площадь земельного участка согласно сведениям Единого государственного реестра недвижимости (**Ркад**), **м²**	1500
5.	Оценка расхождения **Р** и **Ркад (Р – Ркад), м²**	150
6.	Предельный минимальный и максимальный размеры земельного участка (**Рмин и Рмакс), м²**	Рмин=400, Рмакс=2000
7.	Кадастровый или иной государственный учетный номер (инвентарный) здания, сооружения, объекта незавершенного строительства, расположенного на земельном участке	24:46:5004005:27
8.	Вид (виды) разрешенного использования	для эксплуатации идивидуального жилого дома
8.1.	Дополнительные сведения об использовании земельного участка	—
9.	Сведения о земельных участках (землях общего пользования, территории общего пользования), посредством которых обеспечивается доступ	—
10.	Иные сведения	—

4. Пояснения к сведениям об уточняемом земельном участке с кадастровым номером 24:46:5004005:20 :

1.	

1. Сведения о характерных точках границ уточняемого земельного участка с кадастровым номером 24:46:5004005:28

Система координат МСК-24 **Зона № 4**

Обозначение характерных точек границ	Координаты, м				Метод определения координат	Формулы, примененные для расчета средней квадратической погрешности определения координат характерных точек границ (M_t), с подставленными в такие формулы значениями и итоговые (вычисленные) значения M_t, м	Описание закрепления точки
	содержатся в Едином государственном реестре недвижимости		определены в результате выполнения комплексных кадастровых работ				
	X	Y	X	Y			

КАРТА-ПЛАН ТЕРРИТОРИИ

Сведения об уточняемых земельных участках, необходимые для исправления реестровых ошибок в сведениях о местоположении их границ

1	2	3	4	5	6	7	8
н12У	—	—	619612,15	74839,11	Метод спутниковых геодезических измерений (определений)	$M_t = \sqrt{m_0^2 + m_1^2}$	—
н11У	—	—	619613,77	74842,83	Метод спутниковых геодезических измерений (определений)	$M_t = \sqrt{m_0^2 + m_1^2}$	—
52	619601,18	74852,05	619601,18	74852,05	Метод спутниковых геодезических измерений (определений)	$M_t = \sqrt{m_0^2 + m_1^2}$	—
53	619598,21	74860,87	619598,21	74860,87	Метод спутниковых геодезических измерений (определений)	$M_t = \sqrt{m_0^2 + m_1^2}$	—
54	619589,33	74860,46	619589,33	74860,46	Метод спутниковых геодезических измерений (определений)	$M_t = \sqrt{m_0^2 + m_1^2}$	—
55	619588,57	74860,26	619588,57	74860,26	Метод спутниковых геодезических измерений (определений)	$M_t = \sqrt{m_0^2 + m_1^2}$	—
56	619588,07	74860,24	619588,07	74860,24	Метод спутниковых геодезических измерений (определений)	$M_t = \sqrt{m_0^2 + m_1^2}$	—
57	619598,55	74849,02	—	—	Метод спутниковых геодезических измерений (определений)	$M_t = \sqrt{m_0^2 + m_1^2}$	—
50	619615,35	74836,78	—	—	—	—	—

КАРТА-ПЛАН ТЕРРИТОРИИ

Сведения об уточняемых земельных участках, необходимые для исправления реестровых ошибок в сведениях о местоположении их границ

51	619618,21	74839,58	—	—	—	—	—
н33У	—	—	619598,46	74848,87	Метод спутниковых геодезических измерений (определений)	$M_t = \sqrt{m_0^2 + m_1^2}$	—
н12У	—	—	619612,15	74839,11	Метод спутниковых геодезических измерений (определений)	$M_t = \sqrt{m_0^2 + m_1^2}$	—

2. Сведения о частях границ уточняемого земельного участка с кадастровым номером 24:46:5004005:28

Обозначение части границ		Горизонтальное проложение (S), м	Описание прохождения части границ	Сведения о согласовании местоположения границ(согласовано/спорное)
от т.	до т.			
1	2	3	4	5
н12У	н11У	4,06	—	—
н11У	52	15,61	—	—
52	53	9,31	—	—
53	54	8,89	—	—
54	55	0,79	—	—
55	56	0,50	—	—
56	н33У	15,40	—	—
н33У	н12У	16,81	—	—

3. Характеристики уточняемого земельного участка с кадастровым номером 24:46:5004005:28

№ п/п	Наименование характеристик земельного участка	Значение характеристики
1	2	3
1.	Адрес земельного участка	—
1.1.	Сведения о местоположении земельного участка (при отсутствии адреса) в структурированном в соответствии с федеральной информационной адресной системой виде	Красноярский край, г. Дивногорск, п. Манский, от КГУ "Социально-Реабилитационный центр" до поворота
1.2.	Дополнительные сведения о местоположении земельного участка	—
2.	Площадь земельного участка ± величина погрешности определения(вычисления) площади (**Р ± ΔР**), **м²**	144±4
3.	Формула, примененная для вычисления предельной погрешности	$\Delta P = 3{,}5 \cdot M_t \cdot \sqrt{P_{док}} = 3{,}5 \cdot 0{,}10 \cdot \sqrt{160} = 4$

КАРТА-ПЛАН ТЕРРИТОРИИ

Сведения об уточняемых земельных участках, необходимые для исправления реестровых ошибок в сведениях о местоположении их границ

1	2	3
	определения площади земельного участка, с подставленными значениями и итоговые (вычисленные) значения (**ΔР**), м2	
4.	Площадь земельного участка согласно сведениям Единого государственного реестра недвижимости (**Ркад**), **м²**	160
5.	Оценка расхождения **Р** и **Ркад (Р – Ркад), м²**	-16
6.	Предельный минимальный и максимальный размеры земельного участка (**Рмин и Рмакс), м²**	—
7.	Кадастровый или иной государственный учетный номер (инвентарный) здания, сооружения, объекта незавершенного строительства, расположенного на земельном участке	24:46:0000000:11483
8.	Вид (виды) разрешенного использования	эксплуатация и обслуживание автомобильной дороги общего пользования местного значения
8.1.	Дополнительные сведения об использовании земельного участка	—
9.	Сведения о земельных участках (землях общего пользования, территории общего пользования), посредством которых обеспечивается доступ	—
10.	Иные сведения	—

4. Пояснения к сведениям об уточняемом земельном участке с кадастровым номером 24:46:5004005:28 :

1.	

КАРТА-ПЛАН ТЕРРИТОРИИ

Описание местоположения зданий, сооружений, объектов незавершенного строительства на земельном участке

1. Сведения о характерных точках контура объекта недвижимости с кадастровым номером 24:46:0000000:4191

Система координат МСК-24 **Зона № 4**

Обозначение характерных точек контура	Содержатся в Едином государственном реестре недвижимости			Определены в ходе выполнения комплексных кадастровых работ			Метод определения координат	Формулы, примененные для расчета средней квадратической погрешности определения координат характерных точек границ (M_t), с подставленными в такие формулы значениями и итоговые (вычисленные) значения M_t, м
	Координаты, м		Радиус, м	Координаты, м		Радиус, м		
	X	Y	R	X	Y	R		
1	2	3	4	5	6	7	8	9
24:46:0000000:4191(1/2)								
н11О	—	—	—	619696,89	74811,10	—	Метод спутниковых геодезических измерений (определений)	$M_t = \sqrt{m_0^2 + m_1^2}$
н12О	—	—	—	619696,98	74826,29	—	Метод спутниковых геодезических измерений (определений)	$M_t = \sqrt{m_0^2 + m_1^2}$
н13О	—	—	—	619710,43	74826,20	—	Метод спутниковых геодезических измерений (определений)	$M_t = \sqrt{m_0^2 + m_1^2}$
н14О	—	—	—	619710,51	74839,42	—	Метод спутниковых геодезических измерений (определений)	$M_t = \sqrt{m_0^2 + m_1^2}$
н15О	—	—	—	619694,68	74839,34	—	Метод спутниковых геодезических измерений (определений)	$M_t = \sqrt{m_0^2 + m_1^2}$

КАРТА-ПЛАН ТЕРРИТОРИИ

Описание местоположения зданий, сооружений, объектов незавершенного строительства на земельном участке

н16О	—	—	—	619694,69	74836,22	—	Метод спутниковых геодезических измерений (определений)	$M_t = \sqrt{m_0^2 + m_1^2}$
н17О	—	—	—	619688,89	74836,19	—	Метод спутниковых геодезических измерений (определений)	$M_t = \sqrt{m_0^2 + m_1^2}$
н18О	—	—	—	619688,85	74842,58	—	Метод спутниковых геодезических измерений (определений)	$M_t = \sqrt{m_0^2 + m_1^2}$
н19О	—	—	—	619666,92	74842,47	—	Метод спутниковых геодезических измерений (определений)	$M_t = \sqrt{m_0^2 + m_1^2}$
н20О	—	—	—	619667,00	74827,92	—	Метод спутниковых геодезических измерений (определений)	$M_t = \sqrt{m_0^2 + m_1^2}$
н21О	—	—	—	619678,95	74827,94	—	Метод спутниковых геодезических измерений (определений)	$M_t = \sqrt{m_0^2 + m_1^2}$
н22О	—	—	—	619678,56	74811,32	—	Метод спутниковых геодезических измерений (определений)	$M_t = \sqrt{m_0^2 + m_1^2}$

КАРТА-ПЛАН ТЕРРИТОРИИ

Описание местоположения зданий, сооружений, объектов незавершенного строительства на земельном участке

н23О	—	—	—	619685,82	74811,27	—	Метод спутниковых геодезических измерений (определений)	$M_t = \sqrt{m_0^2 + m_1^2}$
н24О	—	—	—	619685,87	74815,00	—	Метод спутниковых геодезических измерений (определений)	$M_t = \sqrt{m_0^2 + m_1^2}$
н25О	—	—	—	619689,77	74815,00	—	Метод спутниковых геодезических измерений (определений)	$M_t = \sqrt{m_0^2 + m_1^2}$
н26О	—	—	—	619689,77	74811,15	—	Метод спутниковых геодезических измерений (определений)	$M_t = \sqrt{m_0^2 + m_1^2}$
н11О	—	—	—	619696,89	74811,10	—	Метод спутниковых геодезических измерений (определений)	$M_t = \sqrt{m_0^2 + m_1^2}$
24:46:0000000:4191(2/2)								
н11О	—	—	—	619696,89	74811,10	—	Метод спутниковых геодезических измерений (определений)	$M_t = \sqrt{m_0^2 + m_1^2}$
н12О	—	—	—	619696,98	74826,29	—	Метод спутниковых геодезических измерений (определений)	$M_t = \sqrt{m_0^2 + m_1^2}$

КАРТА-ПЛАН ТЕРРИТОРИИ

Описание местоположения зданий, сооружений, объектов незавершенного строительства на земельном участке

н13О	—	—	—	619710,43	74826,20	—	Метод спутниковых геодезических измерений (определений)	$M_t = \sqrt{m_0^2 + m_1^2}$
н14О	—	—	—	619710,51	74839,42	—	Метод спутниковых геодезических измерений (определений)	$M_t = \sqrt{m_0^2 + m_1^2}$
н27О	—	—	—	619694,68	74839,34	—	Метод спутниковых геодезических измерений (определений)	$M_t = \sqrt{m_0^2 + m_1^2}$
н16О	—	—	—	619694,69	74836,22	—	Метод спутниковых геодезических измерений (определений)	$M_t = \sqrt{m_0^2 + m_1^2}$
н17О	—	—	—	619688,89	74836,19	—	Метод спутниковых геодезических измерений (определений)	$M_t = \sqrt{m_0^2 + m_1^2}$
н18О	—	—	—	619688,85	74842,58	—	Метод спутниковых геодезических измерений (определений)	$M_t = \sqrt{m_0^2 + m_1^2}$
н19О	—	—	—	619666,92	74842,47	—	Метод спутниковых геодезических измерений (определений)	$M_t = \sqrt{m_0^2 + m_1^2}$

КАРТА-ПЛАН ТЕРРИТОРИИ

Описание местоположения зданий, сооружений, объектов незавершенного строительства на земельном участке

н28О	—	—	—	619666,97	74832,49	—	Метод спутниковых геодезических измерений (определений)	$M_t = \sqrt{m_0^2 + m_1^2}$
н29О	—	—	—	619672,63	74832,51	—	Метод спутниковых геодезических измерений (определений)	$M_t = \sqrt{m_0^2 + m_1^2}$
н30О	—	—	—	619672,65	74827,93	—	Метод спутниковых геодезических измерений (определений)	$M_t = \sqrt{m_0^2 + m_1^2}$
н21О	—	—	—	619678,95	74827,94	—	Метод спутниковых геодезических измерений (определений)	$M_t = \sqrt{m_0^2 + m_1^2}$
н22О	—	—	—	619678,56	74811,32	—	Метод спутниковых геодезических измерений (определений)	$M_t = \sqrt{m_0^2 + m_1^2}$
н23О	—	—	—	619685,82	74811,27	—	Метод спутниковых геодезических измерений (определений)	$M_t = \sqrt{m_0^2 + m_1^2}$
н24О	—	—	—	619685,87	74815,00	—	Метод спутниковых геодезических измерений (определений)	$M_t = \sqrt{m_0^2 + m_1^2}$

КАРТА-ПЛАН ТЕРРИТОРИИ

Описание местоположения зданий, сооружений, объектов незавершенного строительства на земельном участке

н25О	—	—	—	619689,77	74815,00	—	Метод спутниковых геодезических измерений (определений)	$M_t = \sqrt{m_0^2 + m_1^2}$
н26О	—	—	—	619689,77	74811,15	—	Метод спутниковых геодезических измерений (определений)	$M_t = \sqrt{m_0^2 + m_1^2}$
н11О	—	—	—	619696,89	74811,10	—	Метод спутниковых геодезических измерений (определений)	$M_t = \sqrt{m_0^2 + m_1^2}$

2. Сведения о характеристиках объекта недвижимости с кадастровым номером 24:46:0000000:4191

№ п/п	Наименование характеристики	Значение характеристики
1	2	3
1	Вид объекта недвижимости	здание
2	Ранее присвоенный государственный учетный номер (инвентарный) здания, сооружения, объекта незавершенного строительства	—
3	Кадастровый номер земельного участка (земельных участков), в границах которого (которых) расположены здание, сооружение, объект незавершенного строительства	24:46:5004005:16
4	Уникальный учетный номер кадастрового квартала, в границах которого расположены здание, сооружение, объект незавершенного строительства	24:46:5004005
5.	Адрес здания, сооружения, объекта незавершенного строительства	—
5.1.	Сведения о местоположении здания, сооружения, объекта незавершенного строительства (при отсутствии адреса) в структурированном в соответствии с федеральной информационной адресной системой виде	Красноярский край, г. Дивногорск, п. Манский, ул. Школьная, д. 2
5.2.	Дополнительные сведения о местоположении	—
6	Иные сведения	—

КАРТА-ПЛАН ТЕРРИТОРИИ

Описание местоположения зданий, сооружений, объектов незавершенного строительства на земельном участке

3. Пояснения к сведениям об объекте недвижимости с кадастровым номером 24:46:0000000:4191 :

1.	

1. Сведения о характерных точках контура объекта недвижимости с кадастровым номером 24:46:5004005:22

Система координат МСК-24 **Зона № 4**

Обозначение характерных точек контура	Содержатся в Едином государственном реестре недвижимости			Определены в ходе выполнения комплексных кадастровых работ			Метод определения координат	Формулы, примененные для расчета средней квадратической погрешности определения координат характерных точек границ (M_t), с подставленными в такие формулы значениями и итоговые (вычисленные) значения M_t, м
	Координаты, м		Радиус, м	Координаты, м		Радиус, м		
	X	Y	R	X	Y	R		
1	2	3	4	5	6	7	8	9
24:46:5004005:22(1/2)								
н37О	—	—	—	619540,84	74783,09	—	Метод спутниковых геодезических измерений (определений)	$M_t = \sqrt{m_0^2 + m_1^2}$
н38О	—	—	—	619541,29	74783,45	—	Метод спутниковых геодезических измерений (определений)	$M_t = \sqrt{m_0^2 + m_1^2}$
н39О	—	—	—	619542,51	74783,51	—	Метод спутниковых геодезических измерений (определений)	$M_t = \sqrt{m_0^2 + m_1^2}$
н40О	—	—	—	619543,31	74783,86	—	Метод спутниковых геодезических измерений (определений)	$M_t = \sqrt{m_0^2 + m_1^2}$

КАРТА-ПЛАН ТЕРРИТОРИИ

Описание местоположения зданий, сооружений, объектов незавершенного строительства на земельном участке

н41О	—	—	—	619543,81	74784,42	—	Метод спутниковых геодезических измерений (определений)	$M_t = \sqrt{m_0^2 + m_1^2}$
н42О	—	—	—	619544,19	74785,07	—	Метод спутниковых геодезических измерений (определений)	$M_t = \sqrt{m_0^2 + m_1^2}$
н43О	—	—	—	619544,35	74785,87	—	Метод спутниковых геодезических измерений (определений)	$M_t = \sqrt{m_0^2 + m_1^2}$
н44О	—	—	—	619544,25	74786,65	—	Метод спутниковых геодезических измерений (определений)	$M_t = \sqrt{m_0^2 + m_1^2}$
н45О	—	—	—	619544,02	74787,22	—	Метод спутниковых геодезических измерений (определений)	$M_t = \sqrt{m_0^2 + m_1^2}$
н46О	—	—	—	619543,35	74787,98	—	Метод спутниковых геодезических измерений (определений)	$M_t = \sqrt{m_0^2 + m_1^2}$
н47О	—	—	—	619542,89	74788,25	—	Метод спутниковых геодезических измерений (определений)	$M_t = \sqrt{m_0^2 + m_1^2}$

КАРТА-ПЛАН ТЕРРИТОРИИ

Описание местоположения зданий, сооружений, объектов незавершенного строительства на земельном участке

н48О	—	—	—	619545,24	74794,21	—	Метод спутниковых геодезических измерений (определений)	$M_t = \sqrt{m_0^2 + m_1^2}$
н49О	—	—	—	619534,05	74798,34	—	Метод спутниковых геодезических измерений (определений)	$M_t = \sqrt{m_0^2 + m_1^2}$
н50О	—	—	—	619529,77	74787,24	—	Метод спутниковых геодезических измерений (определений)	$M_t = \sqrt{m_0^2 + m_1^2}$
н37О	—	—	—	619540,84	74783,09	—	Метод спутниковых геодезических измерений (определений)	$M_t = \sqrt{m_0^2 + m_1^2}$
24:46:5004005:22(2/2)								
н37О	—	—	—	619540,84	74783,09	—	Метод спутниковых геодезических измерений (определений)	$M_t = \sqrt{m_0^2 + m_1^2}$
н48О	—	—	—	619545,24	74794,21	—	Метод спутниковых геодезических измерений (определений)	$M_t = \sqrt{m_0^2 + m_1^2}$
н49О	—	—	—	619534,05	74798,34	—	Метод спутниковых геодезических измерений (определений)	$M_t = \sqrt{m_0^2 + m_1^2}$

КАРТА-ПЛАН ТЕРРИТОРИИ

Описание местоположения зданий, сооружений, объектов незавершенного строительства на земельном участке

н50О	—	—	—	619529,77	74787,24	—	Метод спутниковых геодезических измерений (определений)	$M_t = \sqrt{m_0^2 + m_1^2}$
н37О	—	—	—	619540,84	74783,09	—	Метод спутниковых геодезических измерений (определений)	$M_t = \sqrt{m_0^2 + m_1^2}$

2. Сведения о характеристиках объекта недвижимости с кадастровым номером 24:46:5004005:22

№ п/п	Наименование характеристики	Значение характеристики
1	2	3
1	Вид объекта недвижимости	здание
2	Ранее присвоенный государственный учетный номер (инвентарный) здания, сооружения, объекта незавершенного строительства	—
3	Кадастровый номер земельного участка (земельных участков), в границах которого (которых) расположены здание, сооружение, объект незавершенного строительства	24:46:5004005:2
4	Уникальный учетный номер кадастрового квартала, в границах которого расположены здание, сооружение, объект незавершенного строительства	24:46:5004005
5.	Адрес здания, сооружения, объекта незавершенного строительства	—
5.1.	Сведения о местоположении здания, сооружения, объекта незавершенного строительства (при отсутствии адреса) в структурированном в соответствии с федеральной информационной адресной системой виде	Красноярский край, г. Дивногорск, п. Манский, пер. Клубный, д. 8
5.2.	Дополнительные сведения о местоположении	—
6	Иные сведения	—

3. Пояснения к сведениям об объекте недвижимости с кадастровым номером 24:46:5004005:22 :

1.	

1. Сведения о характерных точках контура объекта недвижимости с кадастровым номером 24:46:5004005:29

Система координат МСК-24 **Зона № 4**

КАРТА-ПЛАН ТЕРРИТОРИИ

Описание местоположения зданий, сооружений, объектов незавершенного строительства на земельном участке

Обозначение характерных точек контура	Содержатся в Едином государственном реестре недвижимости			Определены в ходе выполнения комплексных кадастровых работ			Метод определения координат	Формулы, примененные для расчета средней квадратической погрешности определения координат характерных точек границ (M_t), с подставленными в такие формулы значениями и итоговые (вычисленные) значения M_t, м
	Координаты, м		Радиус, м	Координаты, м		Радиус, м		
	X	Y	R	X	Y	R		
1	2	3	4	5	6	7	8	9
н31О	—	—	—	619697,26	74788,55	—	Метод спутниковых геодезических измерений (определений)	$M_t = \sqrt{m_0^2 + m_1^2}$
н32О	—	—	—	619697,29	74798,97	—	Метод спутниковых геодезических измерений (определений)	$M_t = \sqrt{m_0^2 + m_1^2}$
н33О	—	—	—	619692,64	74798,98	—	Метод спутниковых геодезических измерений (определений)	$M_t = \sqrt{m_0^2 + m_1^2}$
н34О	—	—	—	619692,62	74793,75	—	Метод спутниковых геодезических измерений (определений)	$M_t = \sqrt{m_0^2 + m_1^2}$
н35О	—	—	—	619688,84	74793,76	—	Метод спутниковых геодезических измерений (определений)	$M_t = \sqrt{m_0^2 + m_1^2}$
н36О	—	—	—	619688,83	74788,58	—	Метод спутниковых геодезических	$M_t = \sqrt{m_0^2 + m_1^2}$

КАРТА-ПЛАН ТЕРРИТОРИИ

Описание местоположения зданий, сооружений, объектов незавершенного строительства на земельном участке

							измерений (определений)	
н31О	—	—	—	619697,26	74788,55	—	Метод спутниковых геодезических измерений (определений)	$M_t = \sqrt{m_0^2 + m_1^2}$

2. Сведения о характеристиках объекта недвижимости с кадастровым номером 24:46:5004005:29

№ п/п	Наименование характеристики	Значение характеристики
1	**2**	**3**
1	Вид объекта недвижимости	здание
2	Ранее присвоенный государственный учетный номер (инвентарный) здания, сооружения, объекта незавершенного строительства	—
3	Кадастровый номер земельного участка (земельных участков), в границах которого (которых) расположены здание, сооружение, объект незавершенного строительства	24:46:5004005:13
4	Уникальный учетный номер кадастрового квартала, в границах которого расположены здание, сооружение, объект незавершенного строительства	24:46:5004005
5.	Адрес здания, сооружения, объекта незавершенного строительства	—
5.1.	Сведения о местоположении здания, сооружения, объекта незавершенного строительства (при отсутствии адреса) в структурированном в соответствии с федеральной информационной адресной системой виде	Россия, Красноярский край, г.Дивногорск, пос. Манский, ул.Школьная, №2 "А"/1
5.2.	Дополнительные сведения о местоположении	—
6	Иные сведения	—

3. Пояснения к сведениям об объекте недвижимости с кадастровым номером 24:46:5004005:29 :

1.	

КАРТА-ПЛАН ТЕРРИТОРИИ

Сведения о зданиях, сооружениях, объектах незавершенного строительства, необходимые для исправления реестровых ошибок в сведениях об описании их местоположения

1. Сведения о характерных точках контура **здание** **с кадастровым номером 24:46:5004005:162**

вид объекта недвижимости (здание, сооружение, объект незавершенного строительства)

Система координат МСК-24 **Зона № 4**

Обозначение характерных точек контура	Содержатся в Едином государственном реестре недвижимости			Определены в ходе выполнения комплексных кадастровых работ			Метод определения координат	Формулы, примененные для расчета средней квадратической погрешности определения координат характерных точек границ (M_t), с подставленными в такие формулы значениями и итоговые (вычисленные) значения M_t, м
	Координаты, м		Радиус, м	Координаты, м		Радиус, м		
	X	Y	R	X	Y	R		
1	2	3	4	5	6	7	8	9
н1О	—	—	—	619656,09	74593,87	—	Метод спутниковых геодезических измерений (определений)	$M_t = \sqrt{m_0^2 + m_1^2}$
н2О	—	—	—	619657,96	74600,72	—	Метод спутниковых геодезических измерений (определений)	$M_t = \sqrt{m_0^2 + m_1^2}$
н3О	—	—	—	619656,04	74601,24	—	Метод спутниковых геодезических измерений (определений)	$M_t = \sqrt{m_0^2 + m_1^2}$
н4О	—	—	—	619656,53	74602,95	—	Метод спутниковых геодезических измерений (определений)	$M_t = \sqrt{m_0^2 + m_1^2}$
н5О	—	—	—	619654,09	74603,65	—	Метод спутниковых геодезических измерений (определений)	$M_t = \sqrt{m_0^2 + m_1^2}$
н6О	—	—	—	619654,50	74605,18	—	Метод спутниковых геодезических измерений	$M_t = \sqrt{m_0^2 + m_1^2}$

КАРТА-ПЛАН ТЕРРИТОРИИ

Сведения о зданиях, сооружениях, объектах незавершенного строительства, необходимые для исправления реестровых ошибок в сведениях об описании их местоположения

							(определений)	
н7О	—	—	—	619642,91	74608,38	—	Метод спутниковых геодезических измерений (определений)	$M_t = \sqrt{m_0^2 + m_1^2}$
н8О	—	—	—	619639,71	74596,74	—	Метод спутниковых геодезических измерений (определений)	$M_t = \sqrt{m_0^2 + m_1^2}$
н9О	—	—	—	619651,30	74593,63	—	Метод спутниковых геодезических измерений (определений)	$M_t = \sqrt{m_0^2 + m_1^2}$
н10О	—	—	—	619651,75	74595,09	—	Метод спутниковых геодезических измерений (определений)	$M_t = \sqrt{m_0^2 + m_1^2}$
н1О	—	—	—	619656,09	74593,87	—	Метод спутниковых геодезических измерений (определений)	$M_t = \sqrt{m_0^2 + m_1^2}$
1	619658,81	74600,58	—	—	—	—	—	—
2	619656,89	74601,10	—	—	—	—	—	—
3	619657,38	74602,81	—	—	—	—	—	—
4	619654,94	74603,51	—	—	—	—	—	—
5	619655,35	74605,04	—	—	—	—	—	—
6	619643,76	74608,24	—	—	—	—	—	—
7	619640,56	74596,60	—	—	—	—	—	—
8	619652,15	74593,49	—	—	—	—	—	—
9	619652,60	74594,95	—	—	—	—	—	—
10	619656,94	74593,73	—	—	—	—	—	—

КАРТА-ПЛАН ТЕРРИТОРИИ

Сведения о зданиях, сооружениях, объектах незавершенного строительства, необходимые для исправления реестровых ошибок в сведениях об описании их местоположения

2. Иные сведения об объекте недвижимости с кадастровым номером 24:46:5004005:162

1. —

3. Пояснения к сведениям об объекте недвижимости с кадастровым номером 24:46:5004005:162

1.

КАРТА-ПЛАН ТЕРРИТОРИИ

Схема границ земельных участков

Основной лист

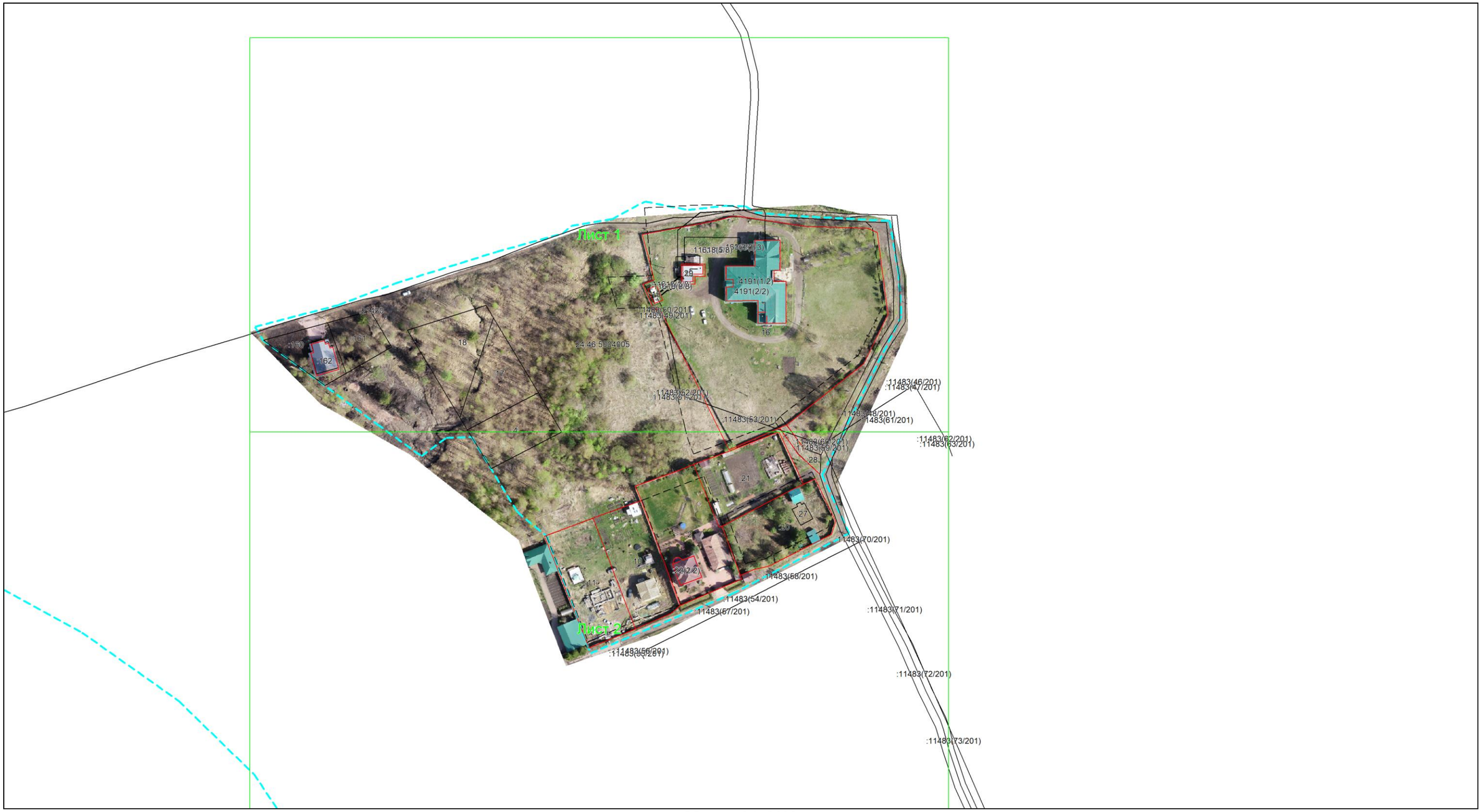

Масштаб 1: 2000

Условные обозначения:

– область выносного листа,

23 – номер выносного листа.

Остальные обозначения приведены на отдельной странице в конце раздела.

КАРТА-ПЛАН ТЕРРИТОРИИ

Схема границ земельных участков

Выносной лист №1



Масштаб 1:1000

Условные обозначения приведены на отдельной странице в конце раздела.

КАРТА-ПЛАН ТЕРРИТОРИИ

Схема границ земельных участков

Выносной лист №2

Масштаб 1:1000

Условные обозначения приведены на отдельной странице в конце раздела.

КАРТА-ПЛАН ТЕРРИТОРИИ

Схема границ земельных участков

Условные обозначения:

– существующая часть границы земельного участка,

– вновь образованная или уточненная часть границы земельного участка,

– характерная точка границы земельного участка,

– часть контура здания, сооружения, объекта незавершенного строительства, образованного проекцией существующего наземного конструктивного элемента здания, сооружения, объекта незавершенного строительства,

– часть контура здания, сооружения, объекта незавершенного строительства, образованного проекцией вновь образованного наземного конструктивного элемента здания, сооружения, объекта незавершенного строительства,

– часть контура здания, сооружения, объекта незавершенного строительства, образованного проекцией существующего надземного конструктивного элемента здания, сооружения, объекта незавершенного строительства,

– часть контура здания, сооружения, объекта незавершенного строительства, образованного проекцией вновь образованного надземного конструктивного элемента здания, сооружения, объекта незавершенного строительства,

– часть контура здания, сооружения, объекта незавершенного строительства, образованного проекцией существующего подземного конструктивного элемента здания, сооружения, объекта незавершенного строительства,

– часть контура здания, сооружения, объекта незавершенного строительства, образованного проекцией вновь образованного подземного конструктивного элемента здания, сооружения, объекта незавершенного строительства,

– характерная точка контура здания,

КАРТА-ПЛАН ТЕРРИТОРИИ

Схема геодезических построений

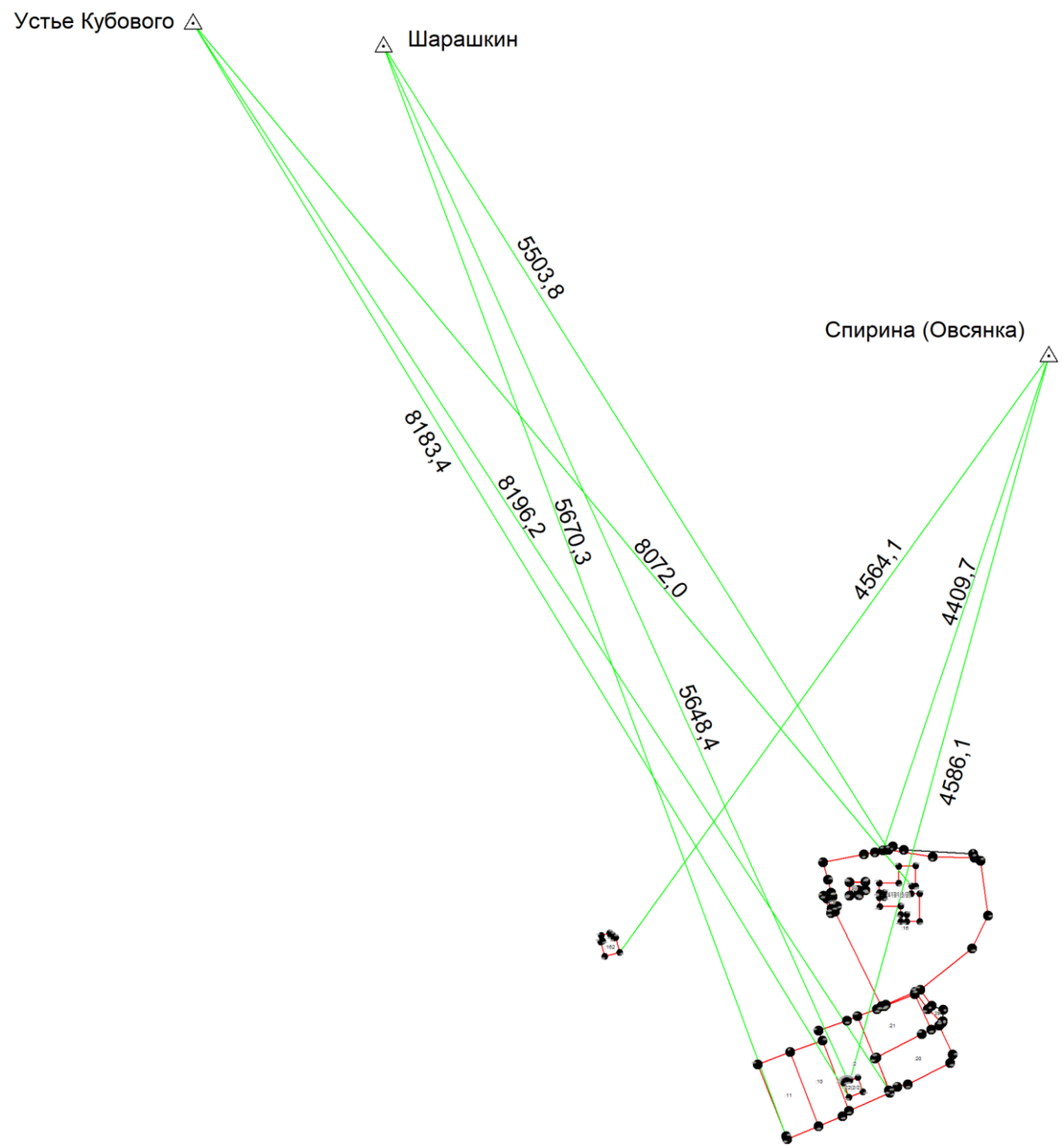

Условные обозначения приведены на отдельной странице в конце раздела.

КАРТА-ПЛАН ТЕРРИТОРИИ

Схема геодезических построений

Условные обозначения:

– существующая часть границы земельного участка,

– характерная точка границы земельного участка,

– часть контура здания, сооружения, объекта незавершенного строительства, образованного проекцией существующего наземного конструктивного элемента здания, сооружения, объекта незавершенного строительства,

– часть контура здания, сооружения, объекта незавершенного строительства, образованного проекцией существующего надземного конструктивного элемента здания, сооружения, объекта незавершенного строительства,

– часть контура здания, сооружения, объекта незавершенного строительства, образованного проекцией существующего подземного конструктивного элемента здания, сооружения, объекта незавершенного строительства,

– пункт государственной геодезической сети,

– направления геодезических построений при создании съемочного обоснования,

контур здания, сооружения, объекта незавершенного строительства, размеры которого не могут быть переданы в масштабе графической части

– вновь образованная или уточненная часть границы земельного участка,

– характерная точка контура здания,

– часть контура здания, сооружения, объекта незавершенного строительства, образованного проекцией вновь образованного наземного конструктивного элемента здания, сооружения, объекта незавершенного строительства,

– часть контура здания, сооружения, объекта незавершенного строительства, образованного проекцией вновь образованного надземного конструктивного элемента здания, сооружения, объекта незавершенного строительства,

– часть контура здания, сооружения, объекта незавершенного строительства, образованного проекцией вновь образованного подземного конструктивного элемента здания, сооружения, объекта незавершенного строительства,

– пункт опорной межевой сети,

– направления геодезических построений при определении координат характерных точек границ земельного участка,

контур сооружения, объекта незавершенного строительства, представляющий собой окружность, размеры которой не могут быть переданы в масштабе графической части