

Филиал публично-правовой компании "Роскадастр" по Красноярскому краю  
полное наименование органа регистрации прав

Выписка из Единого государственного реестра недвижимости об объекте недвижимости

Сведения о характеристиках объекта недвижимости

На основании запроса от 01.07.2024, поступившего на рассмотрение 01.07.2024, сообщаем, что согласно записям Единого государственного реестра недвижимости:

Раздел 1 Лист 1

Земельный участок			
вид объекта недвижимости			

Лист № 1 раздела 1	Всего листов раздела 1: 3	Всего разделов: 7	Всего листов выписки: 13
--------------------	---------------------------	-------------------	--------------------------

01.07.2024г. № КУВИ-001/2024-171586124	
Кадастровый номер:	24:46:5001003:29
Номер кадастрового квартала:	24:46:5001003
Дата присвоения кадастрового номера:	27.10.2003

Ранее присвоенный государственный учетный номер:	данные отсутствуют
Адрес:	Российская Федерация, Красноярский край, городской округ город Дивногорск, поселок Манский, улица Вторая Лесная, земельный участок 44
Площадь:	990 +/- 11.01
Кадастровая стоимость, руб.:	590079.6
Кадастровые номера расположенных в пределах земельного участка объектов недвижимости:	24:46:0000000:11483
Кадастровые номера объектов недвижимости, из которых образован объект недвижимости:	данные отсутствуют
Кадастровые номера образованных объектов недвижимости:	данные отсутствуют
Категория земель:	Земли населенных пунктов
Виды разрешенного использования:	для индивидуального жилищного строительства
Сведения о кадастровом инженере:	данные отсутствуют
Сведения о лесах, водных объектах и об иных природных объектах, расположенных в пределах земельного участка:	данные отсутствуют
Сведения о том, что земельный участок полностью расположен в границах зоны с особыми условиями использования территории, территории объекта культурного наследия, публичного сервитута:	данные отсутствуют
Сведения о том, что земельный участок расположен в границах особой экономической зоны, территории опережающего развития, зоны территориального развития в Российской Федерации, игровой зоны:	данные отсутствуют

полное наименование должности	 ДОКУМЕНТ ПОДПИСАН ЭЛЕКТРОННОЙ ПОДПИСЬЮ Сертификат: 00ВВ056В7401СВ38D2В3576АСDС8425108 Владелец: ФЕДЕРАЛЬНАЯ СЛУЖБА ГОСУДАРСТВЕННОЙ РЕГИСТРАЦИИ, КАДАСТРА И КАРТОГРАФИИ Действителен: с 27.06.2023 по 19.09.2024	инициалы, фамилия

Земельный участок			
вид объекта недвижимости			
Лист № 2 раздела 1	Всего листов раздела 1: 3	Всего разделов: 7	Всего листов выписки: 13
01.07.2024г. № КУВИ-001/2024-171586124			
Кадастровый номер:		24:46:5001003:29	
Сведения о том, что земельный участок расположен в границах особо охраняемой природной территории, Байкальской природной территории и ее экологических зон, лесопарковом зеленом поясе, охотничьего угодья, лесничества:		данные отсутствуют	
Сведения о расположении земельного участка и (или) расположенного на нем объекта недвижимости в границах территории, в отношении которой принято решение о резервировании земель для государственных или муниципальных нужд:		данные отсутствуют	
Сведения о результатах проведения государственного земельного надзора:		данные отсутствуют	
Сведения о расположении земельного участка в границах территории, в отношении которой утвержден проект межевания территории:		данные отсутствуют	
Условный номер земельного участка:		данные отсутствуют	
Сведения о принятии акта и (или) заключении договора, предусматривающих предоставление в соответствии с земельным законодательством исполнительным органом государственным органом власти или органом местного самоуправления, находящегося в государственной или муниципальной собственности земельного участка для строительства наемного дома социального использования или наемного дома коммерческого использования:		данные отсутствуют	
Сведения о том, что земельный участок или земельные участки образованы на основании решения об изъятии земельного участка и (или) расположенного на нем объекта недвижимости для государственных или муниципальных нужд:		данные отсутствуют	
Сведения о том, что земельный участок образован из земель или земельного участка, государственная собственность на которые не разграничена:		данные отсутствуют	
Сведения о наличии земельного спора о местоположении границ земельных участков:		данные отсутствуют	
Статус записи об объекте недвижимости:		Сведения об объекте недвижимости имеют статус "актуальные, ранее учтенные"	
Особые отметки:		Сведения о вещных правах на объект недвижимости, не зарегистрированных в реестре прав, ограничений прав и обременений недвижимого имущества: Вид права: государственная	



ДОКУМЕНТ ПОДПИСАН  
ЭЛЕКТРОННОЙ ПОДПИСЬЮ

Сертификат: 00ВВ056В7401СВ38D2В3576АСDС8425108

Владелец: ФЕДЕРАЛЬНАЯ СЛУЖБА ГОСУДАРСТВЕННОЙ

РЕГИСТРАЦИИ, КАДАСТРА И КАРТОГРАФИИ

Действителен: с 27.06.2023 по 19.09.2024

полное наименование должности

инициалы, фамилия

Земельный участок			
вид объекта недвижимости			
Лист № 3 раздела 1	Всего листов раздела 1: 3	Всего разделов: 7	Всего листов выписки: 13
01.07.2024г. № КУВИ-001/2024-171586124			
Кадастровый номер:		24:46:5001003:29	
		<p>собственность. Сведения об ограничениях права на объект недвижимости, обременениях данного объекта, не зарегистрированных в реестре прав, ограничений прав и обременений недвижимого имущества: вид ограничения (обременения): ограничения прав на земельный участок, предусмотренные статьей 56 Земельного кодекса Российской Федерации; срок действия: с 04.08.2022; реквизиты документа-основания: постановление "О порядке установления охранных зон объектов электросетевого хозяйства и особых условий использования земельных участков, расположенных в границах таких зон" от 24.02.2009 № 160 выдан: Правительство Российской Федерации. вид ограничения (обременения): ограничения прав на земельный участок, предусмотренные статьей 56 Земельного кодекса Российской Федерации; срок действия: с 14.12.2023; реквизиты документа-основания: распоряжение "Об установлении публичного сервитута в отношении земельных участков с кадастровыми номерами (МУПЭС)" от 29.05.2023 № 983р выдан: Администрация города Дивногорска; распоряжение "О внесении изменений в распоряжение администрации города Дивногорска от 29.05.2023 № 983р «Об установлении публичного сервитута в отношении земельных участков с кадастровыми номерами (МУПЭС)»" от 10.11.2023 № 2010р выдан: Администрация города Дивногорска; распоряжение "О внесении изменений в распоряжение администрации города Дивногорска от 29.05.2023 № 983р «Об установлении публичного сервитута в отношении земельных участков с кадастровыми номерами (МУПЭС)»" от 06.12.2023 № 2187р выдан: Администрация города Дивногорска. Сведения, необходимые для заполнения раздела: 2 - Сведения о зарегистрированных правах, отсутствуют.</p>	
Получатель выписки:		Министерство строительства Красноярского края	

	<p>ДОКУМЕНТ ПОДПИСАН ЭЛЕКТРОННОЙ ПОДПИСЬЮ</p>	
<p>Сертификат: 00ВВ056В7401СВ38D2В3576АСDC8425108</p>	<p>Владелец: ФЕДЕРАЛЬНАЯ СЛУЖБА ГОСУДАРСТВЕННОЙ РЕГИСТРАЦИИ, КАДАСТРА И КАРТОГРАФИИ</p>	<p>инициалы, фамилия</p>
<p>полное наименование должности</p>	<p>Действителен: с 27.06.2023 по 19.09.2024</p>	

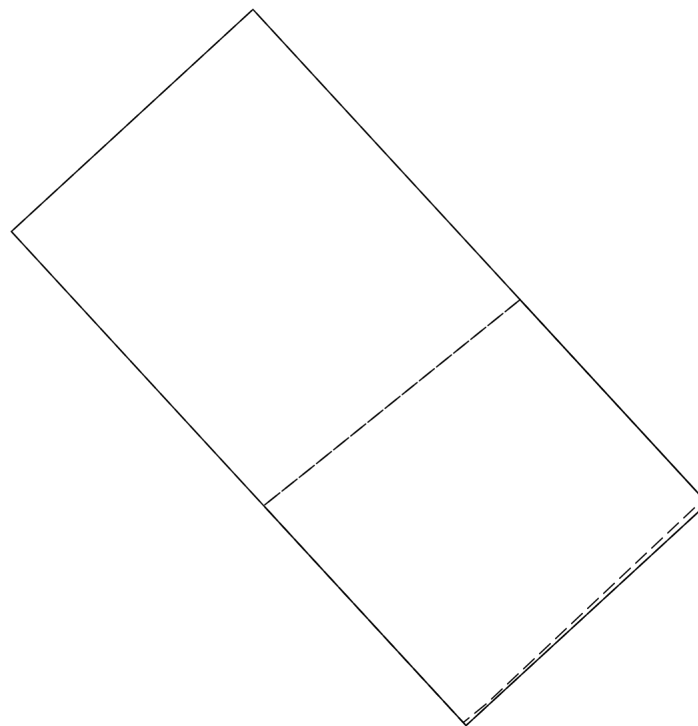
Выписка из Единого государственного реестра недвижимости об объекте недвижимости  
Описание местоположения земельного участка

Земельный участок			
вид объекта недвижимости			


Лист № 1 раздела 3	Всего листов раздела 3: 1	Всего разделов: 7	Всего листов выписки: 13
--------------------	---------------------------	-------------------	--------------------------

01.07.2024г. № КУВИ-001/2024-171586124	
Кадастровый номер:	24:46:5001003:29

План (чертеж, схема) земельного участка



Масштаб 1:500	Условные обозначения:	
---------------	-----------------------	--

полное наименование должности	 ДОКУМЕНТ ПОДПИСАН ЭЛЕКТРОННОЙ ПОДПИСЬЮ Сертификат: 00ВВ056В7401СВ38D2В3576АСDC8425108 Владелец: ФЕДЕРАЛЬНАЯ СЛУЖБА ГОСУДАРСТВЕННОЙ РЕГИСТРАЦИИ, КАДАСТРА И КАРТОГРАФИИ Действителен: с 27.06.2023 по 19.09.2024	инициалы, фамилия
-------------------------------	---	-------------------

## Выписка из Единого государственного реестра недвижимости об объекте недвижимости

## Описание местоположения земельного участка

Земельный участок			
вид объекта недвижимости			
Лист № 1 раздела 3.1	Всего листов раздела 3.1: 1	Всего разделов: 7	Всего листов выписки: 13
01.07.2024г. № КУВИ-001/2024-171586124			
Кадастровый номер:		24:46:5001003:29	

Описание местоположения границ земельного участка							
№ п/п	Номер точки		Дирекционный угол	Горизонтальное проложение, м	Описание закрепления на местности	Кадастровые номера смежных участков	Сведения об адресах правообладателей смежных земельных участков
	начальная	конечная					
1	2	3	4	5	6	7	8
1	1.1.1	1.1.2	47°23.7'	22	данные отсутствуют	данные отсутствуют	данные отсутствуют
2	1.1.2	1.1.3	137°23.2'	45	данные отсутствуют	24:46:5001003:26	данные отсутствуют
3	1.1.3	1.1.4	227°23.7'	22	данные отсутствуют	24:46:5001003:28	данные отсутствуют
4	1.1.3	1.1.3			данные отсутствуют	24:46:5001003:24	данные отсутствуют
5	1.1.4	1.1.1	317°23.2'	45	данные отсутствуют	24:46:5001003:22	данные отсутствуют



ДОКУМЕНТ ПОДПИСАН  
ЭЛЕКТРОННОЙ ПОДПИСЬЮ

Сертификат: 00ВВ056В7401СВ38D2В3576АСDС8425108

Владелец: ФЕДЕРАЛЬНАЯ СЛУЖБА ГОСУДАРСТВЕННОЙ

РЕГИСТРАЦИИ, КАДАСТРА И КАРТОГРАФИИ

Действителен: с 27.06.2023 по 19.09.2024

полное наименование должности

инициалы, фамилия

## Выписка из Единого государственного реестра недвижимости об объекте недвижимости

## Описание местоположения земельного участка

Земельный участок			
вид объекта недвижимости			
Лист № 1 раздела 3.2	Всего листов раздела 3.2: 1	Всего разделов: 7	Всего листов выписки: 13
01.07.2024г. № КУВИ-001/2024-171586124			
Кадастровый номер:		24:46:5001003:29	

Сведения о характерных точках границы земельного участка				
Система координат МСК-167 (24)				
Номер точки	Координаты, м		Описание закрепления на местности	Средняя квадратичная погрешность определения координат характерных точек границ земельного участка, м
	X	Y		
1	2	3	4	5
1	620757.9	75169.4	-	-
2	620724.78	75199.87	-	-
3	620739.67	75216.06	-	-
4	620772.79	75185.59	-	-
1	620757.9	75169.4	-	-



ДОКУМЕНТ ПОДПИСАН  
ЭЛЕКТРОННОЙ ПОДПИСЬЮ

Сертификат: 00ВВ056В7401СВ38D2В3576АСDС8425108

Владелец: ФЕДЕРАЛЬНАЯ СЛУЖБА ГОСУДАРСТВЕННОЙ  
РЕГИСТРАЦИИ, КАДАСТРА И КАРТОГРАФИИ  
Действителен: с 27.06.2023 по 19.09.2024

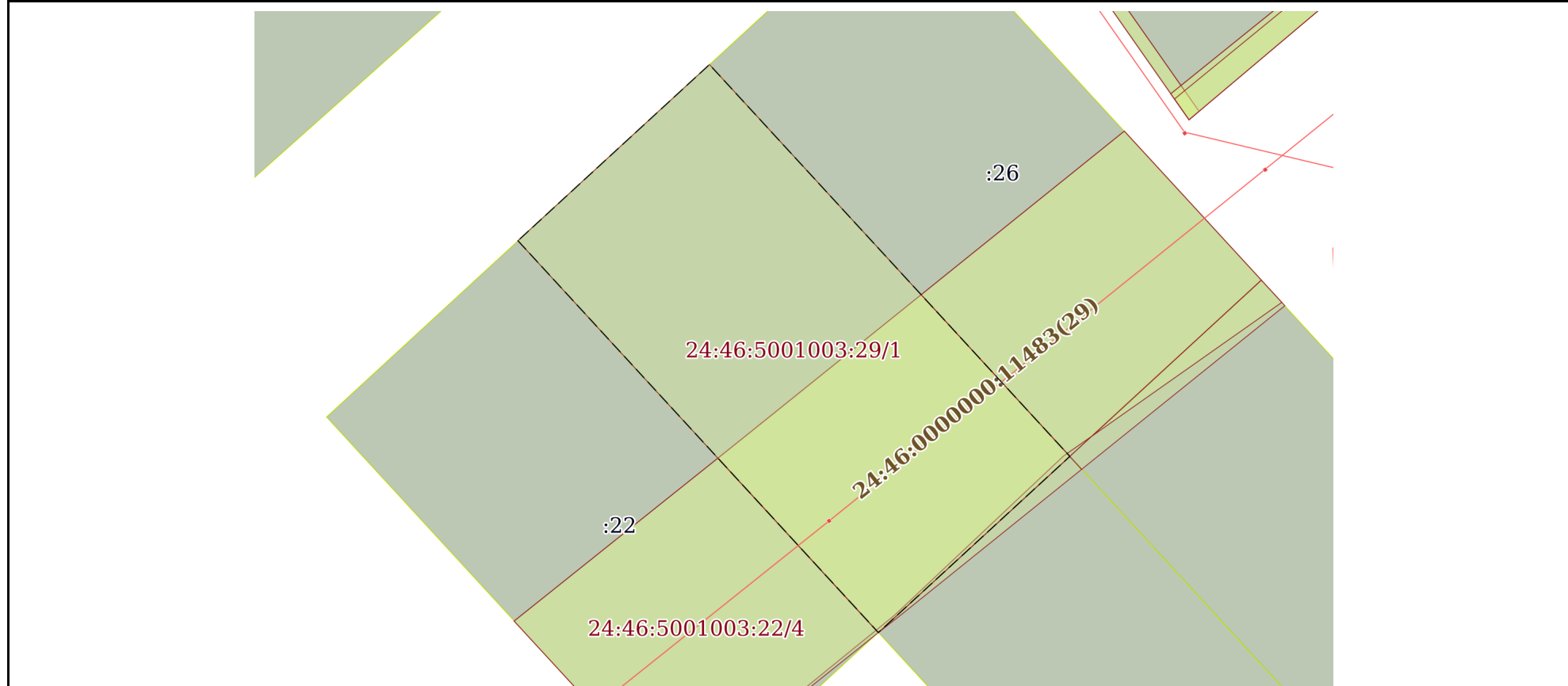
полное наименование должности

инициалы, фамилия

Выписка из Единого государственного реестра недвижимости об объекте недвижимости  
Сведения о частях земельного участка

Земельный участок			
вид объекта недвижимости			
Лист № 1 раздела 4	Всего листов раздела 4: 3	Всего разделов: 7	Всего листов выписки: 13
01.07.2024г. № КУВИ-001/2024-171586124			
Кадастровый номер:		24:46:5001003:29	

План (чертеж, схема) части земельного участка      Учетный номер части: 24:46:5001003:29/1



Масштаб 1:500      Условные обозначения:

полное наименование должности	 ДОКУМЕНТ ПОДПИСАН ЭЛЕКТРОННОЙ ПОДПИСЬЮ	инициалы, фамилия
	Сертификат: 00ВВ056В7401СВ38D2В3576АСDC8425108 Владелец: ФЕДЕРАЛЬНАЯ СЛУЖБА ГОСУДАРСТВЕННОЙ РЕГИСТРАЦИИ, КАДАСТРА И КАРТОГРАФИИ Действителен: с 27.06.2023 по 19.09.2024	

Земельный участок

вид объекта недвижимости

Лист № 2 раздела 4

Всего листов раздела 4: 3

Всего разделов: 7

Всего листов выписки: 13

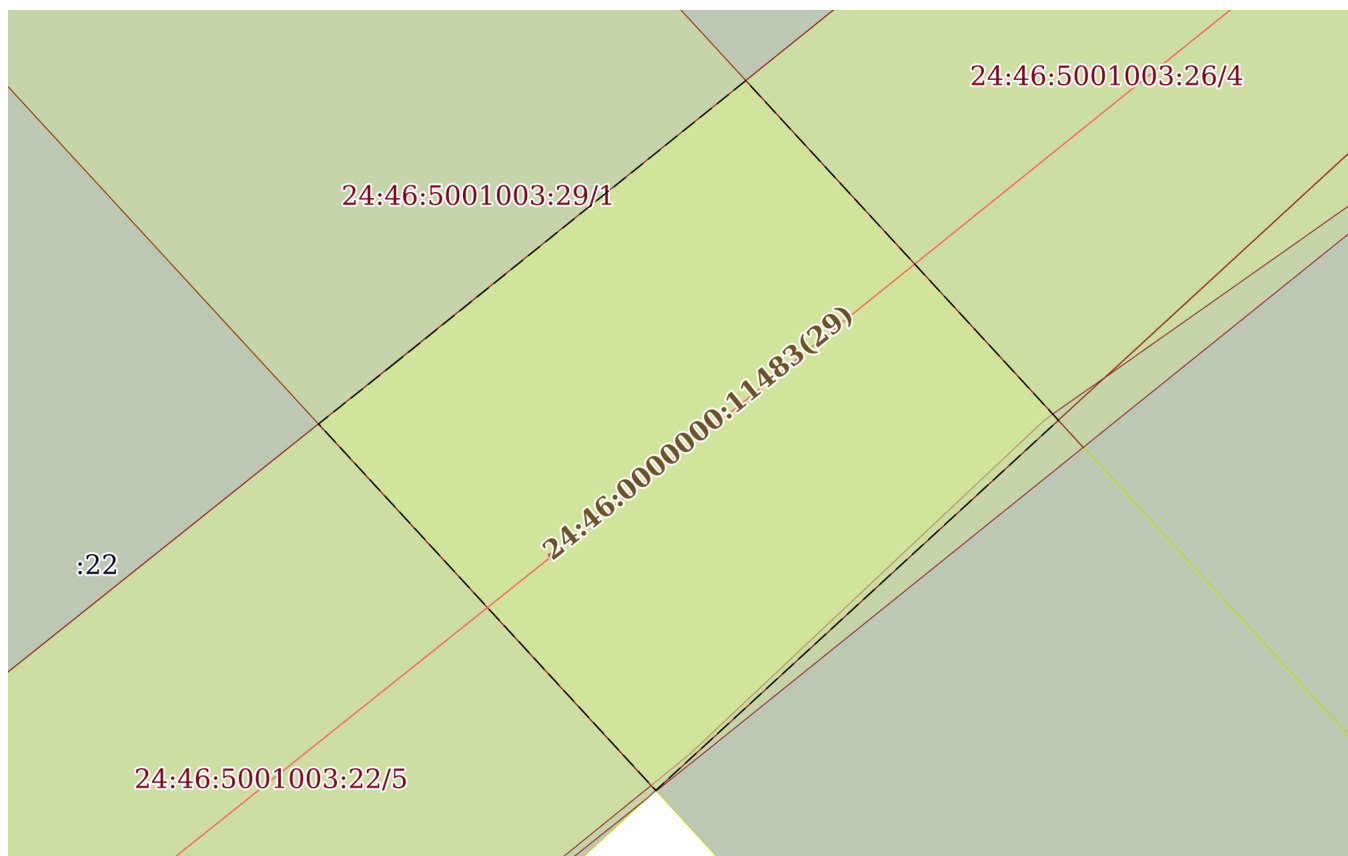
01.07.2024г. № КУВИ-001/2024-171586124

Кадастровый номер:

24:46:5001003:29

План (чертеж, схема) части земельного участка

Учетный номер части: 24:46:5001003:29/4



Масштаб 1:300

Условные обозначения:



ДОКУМЕНТ ПОДПИСАН  
ЭЛЕКТРОННОЙ ПОДПИСЬЮ

Сертификат: 00ВВ056В7401СВ38D2В3576АСDС8425108

Владелец: ФЕДЕРАЛЬНАЯ СЛУЖБА ГОСУДАРСТВЕННОЙ

РЕГИСТРАЦИИ, КАДАСТРА И КАРТОГРАФИИ

Действителен: с 27.06.2023 по 19.09.2024

полное наименование должности

инициалы, фамилия



Земельный участок

вид объекта недвижимости

Лист № 3 раздела 4

Всего листов раздела 4: 3

Всего разделов: 7

Всего листов выписки: 13


01.07.2024г. № КУВИ-001/2024-171586124

Кадастровый номер:

24:46:5001003:29

План (чертеж, схема) части земельного участка

Учетный номер части: 24:46:5001003:29/5



Масштаб 1:300

Условные обозначения:

ДОКУМЕНТ ПОДПИСАН  
ЭЛЕКТРОННОЙ ПОДПИСЬЮ

Сертификат: 00ВВ056В7401СВ38D2В3576АСDC8425108

Владелец: ФЕДЕРАЛЬНАЯ СЛУЖБА ГОСУДАРСТВЕННОЙ  
РЕГИСТРАЦИИ, КАДАСТРА И КАРТОГРАФИИ  
Действителен: с 27.06.2023 по 19.09.2024

полное наименование должности

инициалы, фамилия

## Выписка из Единого государственного реестра недвижимости об объекте недвижимости

## Сведения о частях земельного участка

Земельный участок		
вид объекта недвижимости		
Лист № 1 раздела 4.1	Всего листов раздела 4.1: 1	Всего разделов: 7
01.07.2024г. № КУВИ-001/2024-171586124		
Кадастровый номер:	24:46:5001003:29	
Учетный номер части	Площадь, м2	Содержание ограничения в использовании или ограничения права на объект недвижимости или обременения объекта недвижимости
1	2	3
24:46:5001003:29/1	990	данные отсутствуют
24:46:5001003:29/4	424	вид ограничения (обременения): ограничения прав на земельный участок, предусмотренные статьей 56 Земельного кодекса Российской Федерации; Срок действия: не установлен; реквизиты документа-основания: постановление "О порядке установления охранных зон объектов электросетевого хозяйства и особых условий использования земельных участков, расположенных в границах таких зон" от 24.02.2009 № 160 выдан: Правительство Российской Федерации; Содержание ограничения (обременения): Режим использования и правила охраны объектов электросетевого хозяйства устанавливаются в соответствии с Постановлением Правительства РФ от 24.02.2009 №160 «О порядке установления охранных зон объектов электросетевого хозяйства и особых условий использования земельных участков, расположенных в границах таких зон».; Реестровый номер границы: 24:46-6.402; Вид объекта реестра границ: Зона с особыми условиями использования территории; Вид зоны по документу: Охранная зона ВЛ 6 кВ ф105-7; Тип зоны: Охранная зона инженерных коммуникаций; Номер: б/н; Индекс: -
24:46:5001003:29/5	418	вид ограничения (обременения): ограничения прав на земельный участок, предусмотренные статьей 56 Земельного кодекса Российской Федерации; Срок действия: не установлен; реквизиты документа-основания: распоряжение "Об установлении публичного сервитута в отношении земельных участков с кадастровыми номерами (МУПЭС)" от 29.05.2023 № 983р выдан: Администрация города Дивногорска; распоряжение "О внесении изменений в распоряжение администрации города Дивногорска от 29.05.2023 № 983р «Об установлении публичного сервитута в отношении земельных участков с кадастровыми номерами (МУПЭС)»" от 10.11.2023 № 2010р выдан: Администрация города Дивногорска; распоряжение "О внесении изменений в распоряжение администрации города Дивногорска от 29.05.2023 № 983р «Об установлении публичного сервитута в отношении земельных участков с кадастровыми номерами (МУПЭС)»" от 06.12.2023 № 2187р выдан: Администрация города Дивногорска; Содержание ограничения (обременения): Публичный сервитут сроком на 49 лет в целях размещения МУПЭС (ОГРН 1022401253544, ИНН 2446001206) объекта электросетевого хозяйства - ВЛ 6 кВ ф 105-7 с кадастровым номером 24:46:0000000:11483; Реестровый номер границы: 24:46-6.1168; Вид объекта реестра границ: Зона с особыми условиями использования территории; Вид зоны по документу: Публичный сервитут в целях размещения объекта электросетевого хозяйства - ВЛ 6 кВ ф 105-7 с кадастровым номером 24:46:0000000:11483; Тип зоны: Зона публичного сервитута



ДОКУМЕНТ ПОДПИСАН  
ЭЛЕКТРОННОЙ ПОДПИСЬЮ

Сертификат: 00ВВ056В7401СВ38Д2В3576АСДС8425108

Владелец: ФЕДЕРАЛЬНАЯ СЛУЖБА ГОСУДАРСТВЕННОЙ  
РЕГИСТРАЦИИ, КАДАСТРА И КАРТОГРАФИИ  
Действителен: с 27.06.2023 по 19.09.2024

полное наименование должности

инициалы, фамилия

Выписка из Единого государственного реестра недвижимости об объекте недвижимости  
Сведения о частях земельного участка

Земельный участок			
вид объекта недвижимости			
Лист № 1 раздела 4.2	Всего листов раздела 4.2: 3	Всего разделов: 7	Всего листов выписки: 13
01.07.2024г. № КУВИ-001/2024-171586124			
Кадастровый номер:		24:46:5001003:29	

Сведения о характерных точках границы части (частей) земельного участка				
Учетный номер части: 24:46:5001003:29/1				
Система координат МСК-167 (24)				
Номер точки	Координаты, м		Описание закрепления на местности	Средняя квадратичная погрешность определения координат характерных точек границ земельного участка, м
	X	Y		
1	2	3	4	5
1	620757.9	75169.4	-	-
2	620724.78	75199.87	-	-
3	620739.67	75216.06	-	-
4	620772.79	75185.59	-	-
1	620757.9	75169.4	-	-

полное наименование должности	 ДОКУМЕНТ ПОДПИСАН ЭЛЕКТРОННОЙ ПОДПИСЬЮ	инициалы, фамилия
	Сертификат: 00ВВ056В7401СВ38D2В3576АСDС8425108 Владелец: ФЕДЕРАЛЬНАЯ СЛУЖБА ГОСУДАРСТВЕННОЙ РЕГИСТРАЦИИ, КАДАСТРА И КАРТОГРАФИИ Действителен: с 27.06.2023 по 19.09.2024	

Земельный участок			
вид объекта недвижимости			
Лист № 2 раздела 4.2	Всего листов раздела 4.2: 3	Всего разделов: 7	Всего листов выписки: 13

01.07.2024г. № КУВИ-001/2024-171586124

Кадастровый номер:

24:46:5001003:29

## Сведения о характерных точках границы части (частей) земельного участка

Учетный номер части: 24:46:5001003:29/4

Система координат МСК-167 (24)

Номер точки	Координаты, м		Описание закрепления на местности	Средняя квадратичная погрешность определения координат характерных точек границ земельного участка, м
	X	Y		
1	2	3	4	5
1	620742.03	75189.46	-	-
2	620753.33	75203.49	-	-
3	620739.67	75216.06	-	-
4	620724.78	75199.87	-	-
5	620739.52	75186.31	-	-
1	620742.03	75189.46	-	-



ДОКУМЕНТ ПОДПИСАН  
ЭЛЕКТРОННОЙ ПОДПИСЬЮ

Сертификат: 00ВВ056В7401СВ38D2В3576АСDС8425108

Владелец: ФЕДЕРАЛЬНАЯ СЛУЖБА ГОСУДАРСТВЕННОЙ  
РЕГИСТРАЦИИ, КАДАСТРА И КАРТОГРАФИИ  
Действителен: с 27.06.2023 по 19.09.2024

полное наименование должности

инициалы, фамилия

Земельный участок			
вид объекта недвижимости			
Лист № 3 раздела 4.2	Всего листов раздела 4.2: 3	Всего разделов: 7	Всего листов выписки: 13

01.07.2024г. № КУВИ-001/2024-171586124

Кадастровый номер: 24:46:5001003:29

Сведения о характерных точках границы части (частей) земельного участка				
Учетный номер части: 24:46:5001003:29/5				
Система координат				
Номер точки	Координаты, м		Описание закрепления на местности	Средняя квадратичная погрешность определения координат характерных точек границ земельного участка, м
	X	Y		
1	2	3	4	5
1	620753.33	75203.49	-	-
2	620739.92	75215.83	-	-
3	620739.68	75215.5	-	-
4	620726.28	75201.28	-	-
5	620724.98	75199.68	-	-
6	620739.52	75186.31	-	-
7	620742.03	75189.46	-	-
8	620753.33	75203.49	-	-



ДОКУМЕНТ ПОДПИСАН  
ЭЛЕКТРОННОЙ ПОДПИСЬЮ

Сертификат: 00ВВ056В7401СВ38D2В3576АСDС8425108

Владелец: ФЕДЕРАЛЬНАЯ СЛУЖБА ГОСУДАРСТВЕННОЙ  
РЕГИСТРАЦИИ, КАДАСТРА И КАРТОГРАФИИ  
Действителен: с 27.06.2023 по 19.09.2024

полное наименование должности

инициалы, фамилия