

КАРТА-ПЛАН ТЕРРИТОРИИ

Пояснительная записка

1. Сведения о территории выполнения комплексных кадастровых работ: 24:46:0103006

(наименование субъекта Российской Федерации, муниципального образования, населенного пункта, уникальные учетные номера кадастровых кварталов, иные сведения, позволяющие определить местоположение территории, на которой выполняются комплексные кадастровые работы, например, наименование садоводческого или огороднического некоммерческого товарищества, гаражного кооператива, элемента планировочной структуры)

2. Основания выполнения комплексных кадастровых работ:

Наименование, дата и номер документа, на основании которого выполняются комплексные кадастровые работы: Муниципальный контракт, "11" марта 2024 г. , Ф.2024.741

3. Дата подготовки карты-плана территории: "15" апреля 2024 г.

4. Сведения о заказчике(ах) комплексных кадастровых работ:

В отношении юридического лица, органа местного самоуправления муниципального района, муниципального округа или городского округа либо уполномоченного исполнительного органа государственной власти субъекта Российской Федерации:

полное или сокращенное (в случае, если имеется) наименование: Администрация города Дивногорска
основной государственный регистрационный номер: 1022401254721
идентификационный номер налогоплательщика: 2446002640

В отношении физического лица или представителя физических или юридических лиц:

фамилия, имя, отчество (последнее - при наличии): -
страховой номер индивидуального лицевого счета в системе обязательного пенсионного страхования Российской Федерации (СНИЛС): -

Наименование и реквизиты документа, подтверждающие полномочия представителя заказчика(ов) комплексных кадастровых работ: -

Адрес электронной почты (для направления уведомления о результатах внесения сведений в Единый государственный реестр недвижимости): cnk35@list.ru

5. Сведения об исполнителе комплексных кадастровых работ:

Полное или сокращенное (в случае, если имеется) наименование и адрес юридического лица, с которым заключен государственный или муниципальный контракт либо договор подряда на выполнение комплексных кадастровых работ: ООО "ЦНК"

Фамилия, имя, отчество кадастрового инженера (последнее - при наличии): Ганичева Екатерина Вячеславовна и основной государственный регистрационный номер кадастрового инженера индивидуального предпринимателя (ОГРНИП): -

Страховой номер индивидуального лицевого счета в системе обязательного пенсионного страхования Российской Федерации (СНИЛС) кадастрового инженера: 140-905-623 39

Уникальный реестровый номер кадастрового инженера в реестре саморегулируемой организации кадастровых инженеров и дата внесения сведений о физическом лице в такой реестр: 2058, 2020-03-17

Полное или (в случае, если имеется) сокращенное наименование саморегулируемой организации кадастровых инженеров, членом которой является кадастровый инженер: Ассоциация СРО "Гильдия кадастровых инженеров"

Контактный телефон: +79115017616

Почтовый адрес и адрес электронной почты, по которым осуществляется связь с кадастровым инженером: город Вологда, улица Карла Маркса, 56а, 17 e-ganicheva@bk.ru

6. Перечень документов, использованных при подготовке карты-плана территории

№ п/п	Реквизиты документа				
	Вид	Дата	Номер	Наименование	Иные сведения
1	2	3	4	5	6
1	Кадастровый план территории	07.02.2024	КУВИ-001/2024-38822552	Кадастровый план территории кадастрового квартала 24:46:0102004	-
2	ПРОЧИЕ	29.11.2012	28-176-ГС	Правила землепользования и застройки	-
3	Кадастровая выписка	09.04.2024	КУВИ-001/2024-101400382	Выписка из Единого государственного реестра недвижимости об объекте недвижимости с кадастровым номером 24:46:0102004:1095	-
4	Кадастровая выписка	09.04.2024	КУВИ-001/2024-101384989	Выписка из Единого государственного реестра недвижимости об объекте недвижимости с кадастровым номером 24:46:0000000:2413	-
5	Кадастровая выписка	09.04.2024	КУВИ-001/2024-101364389	Выписка из Единого государственного реестра недвижимости об объекте недвижимости с кадастровым номером 24:46:0000000:13041	-
6	Кадастровая выписка	10.04.2024	КУВИ-001/2024-102587340	Выписка из Единого государственного реестра недвижимости об объекте недвижимости с кадастровым номером 24:46:0000000:5650	-
7	Кадастровая выписка	10.04.2024	КУВИ-001/2024-102412781	Выписка из Единого государственного реестра недвижимости об объекте недвижимости с кадастровым номером 24:46:0000000:5651	-
8	Кадастровая выписка	10.04.2024	КУВИ-001/2024-102587876	Выписка из Единого государственного реестра недвижимости об объекте недвижимости с кадастровым номером 24:46:0000000:6607	-
9	Кадастровая выписка	10.04.2024	КУВИ-001/2024-102589877	Выписка из Единого государственного реестра недвижимости об объекте недвижимости с кадастровым номером 24:46:0000000:6241	-
10	Кадастровый план территории	07.02.2024	КУВИ-001/2024-38825971	Кадастровый план территории кадастрового квартала 24:46:0103006	-
11	Кадастровая выписка о земельном участке	12.04.2024	КУВИ-001/2024-104762482	Выписка из Единого государственного реестра недвижимости об объекте недвижимости с кадастровым номером 24:46:0000000:21367	-
12	Кадастровая выписка	12.04.2024	КУВИ-001/2024-104425302	Выписка из Единого государственного реестра недвижимости об объекте недвижимости с кадастровым номером 24:46:0000000:3124	-
13	Кадастровая выписка	12.04.2024	КУВИ-001/2024-104431187	Выписка из Единого государственного реестра недвижимости об объекте недвижимости с кадастровым номером 24:46:0000000:14057	-
14	Кадастровая выписка	11.04.2024	КУВИ-001/2024-103601884	Выписка из Единого государственного реестра недвижимости об объекте недвижимости с кадастровым номером 24:46:0000000:6104	-
15	Кадастровая выписка	12.04.2024	КУВИ-001/2024-104856643	Выписка из Единого государственного реестра недвижимости об объекте недвижимости с кадастровым номером 24:46:0000000:7494	-

6. Перечень документов, использованных при подготовке карты-плана территории					
№ п/п	Реквизиты документа				
	Вид	Дата	Номер	Наименование	Иные сведения
1	2	3	4	5	6
16	Кадастровая выписка	12.04.2024	КУВИ-001/2024-104856643	Выписка из Единого государственного реестра недвижимости об объекте недвижимости с кадастровым номером 24:46:0000000:7494	-
17	Кадастровая выписка	11.04.2024	КУВИ-001/2024-103894516	Выписка из Единого государственного реестра недвижимости об объекте недвижимости с кадастровым номером 24:46:0000000:1453	-
18	Кадастровая выписка	12.04.2024	КУВИ-001/2024-104484786	Выписка из Единого государственного реестра недвижимости об объекте недвижимости с кадастровым номером 24:46:0104001:253	-
19	Кадастровая выписка	11.04.2024	КУВИ-001/2024-103595530	Выписка из Единого государственного реестра недвижимости об объекте недвижимости с кадастровым номером 24:46:0104001:274	-
20	Кадастровая выписка	12.04.2024	КУВИ-001/2024-104780545	Выписка из Единого государственного реестра недвижимости об объекте недвижимости с кадастровым номером 24:46:0104001:325	-
21	Кадастровая выписка	12.04.2024	КУВИ-001/2024-104448433	Выписка из Единого государственного реестра недвижимости об объекте недвижимости с кадастровым номером 24:46:0104003:1650	-
22	Кадастровая выписка	10.04.2024	КУВИ-001/2024-102783984	Выписка из Единого государственного реестра недвижимости об объекте недвижимости с кадастровым номером 24:46:0104003:1685	-
23	Кадастровый план территории	07.02.2024	КУВИ-001/2024-38890219	Кадастровый план территории кадастрового квартала 24:46:0104001	-
24	Кадастровый план территории	07.02.2024	КУВИ-001/2024-38890219	Кадастровый план территории кадастрового квартала 24:46:0104001	-
25	Кадастровая выписка о земельном участке	19.04.2024	КУВИ-001/2024-111137070	Выписка из Единого государственного реестра недвижимости об объекте недвижимости с кадастровым номером 24:46:0103006:312	-
26	Кадастровая выписка	19.04.2024	КУВИ-001/2024-111159164	Выписка из Единого государственного реестра недвижимости об объекте недвижимости с кадастровым номером 24:46:0000000:1482	-
27	Кадастровая выписка о земельном участке	19.04.2024	КУВИ-001/2024-111116611	Выписка из Единого государственного реестра недвижимости об объекте недвижимости с кадастровым номером 24:46:0104003:1424	-
28	Кадастровая выписка	19.04.2024	КУВИ-001/2024-111141927	Выписка из Единого государственного реестра недвижимости об объекте недвижимости с кадастровым номером 24:46:0104003:1515	-
29	Кадастровая выписка	19.04.2024	КУВИ-001/2024-111116299	Выписка из Единого государственного реестра недвижимости об объекте недвижимости с кадастровым номером 24:46:0000000:13031	-
30	Кадастровая выписка	19.04.2024	КУВИ-001/2024-111146732	Выписка из Единого государственного реестра недвижимости об объекте недвижимости с кадастровым номером 24:46:0000000:3928	-

7. Пояснения к карте-плану территории

1. Сведения об уточняемых земельных участках. Сведения об уточняемых земельных участках, необходимые для исправления реестровых ошибок в сведениях о местоположении их границ. При выполнении комплексных кадастровых работ площади уточняемых земельных участков определялись с учетом требований законодательства: фактическая площадь земельного участка, не должна быть больше площади, сведения о которой относительно этого земельного участка содержатся в Едином государственном реестре недвижимости, более чем на величину предельного минимального размера земельного участка, установленного в соответствии с федеральным законом для земель соответствующего целевого назначения и разрешенного использования; фактическая площадь земельного участка, не должна быть меньше площади земельного участка, сведения о которой относительно этого земельного участка содержатся в Едином государственном реестре недвижимости, более чем на десять процентов. Согласно правилам землепользования и застройки города Дивногорска территория кадастрового квартала 24:46:0103006 расположена в территориальных зонах: Территориальная зона – «Ж-4» - зона «Жилая малоэтажной застройки»; В данной территориальной зоне минимальная площадь общего земельного участка на один дом не менее 400 кв.м, максимальная не установлена; Территориальная зона – «П-3» – зона «Производственно-коммунальные предприятия IV-V класса вредности». Территориальная зона – «ИТ-1» – зона «Автомобильный транспорт»; Территориальная зона – «ОД-1» – зона «Административно-деловая» Правила землепользования и застройки города Дивногорска утверждены Решением Дивногорского городского Совета депутатов от 29.11.2012 № 28-176-ГС. По сведениям Единого государственного реестра недвижимости на территории кадастрового квартала 24:46:0103006 расположено 379 ранее учтенных земельных участков, границы которых были проанализированы при проведении комплексных кадастровых работ. После проведения спутниково-геодезической съёмки и анализа границ участков было выявлено следующее. В отношении 18 земельных участков были проведены комплексные кадастровые работы и установлены их границы по их фактическому использованию. В отношении 98 земельных участков комплексные кадастровые работы не проводятся, так как их границы, внесенные в ЕГРН, соответствуют фактическому использованию. Было выявлено несоответствие фактического местоположения границ земельных участков с кадастровыми номерами 24:46:0103006:24, 24:46:0103006:119, 24:46:0103006:344, 24:46:0103006:346, 24:46:0103006:347, 24:46:0103006:943 сведениям об их границах, которые содержатся в ЕГРН. Данное несоответствие квалифицируется в качестве реестровой ошибки, которая допущена лицом, ранее осуществлявшим кадастровые работы в отношении указанных земельных участков. Обоснование реестровой ошибки по каждому исправляемому земельному участку прописано отдельно в настоящем карта-плане территории в пояснениях к сведениям о земельных участках. 258 земельных участков с кадастровыми номерами: 24:46:0103006:100, 24:46:0103006:101, 24:46:0103006:102, 24:46:0103006:103, 24:46:0103006:104, 24:46:0103006:105, 24:46:0103006:106, 24:46:0103006:107, 24:46:0103006:108, 24:46:0103006:109, 24:46:0103006:110, 24:46:0103006:112, 24:46:0103006:114, 24:46:0103006:115, 24:46:0103006:120, 24:46:0103006:121, 24:46:0103006:122, 24:46:0103006:123, 24:46:0103006:125, 24:46:0103006:126, 24:46:0103006:127, 24:46:0103006:128, 24:46:0103006:129, 24:46:0103006:131, 24:46:0103006:132, 24:46:0103006:133, 24:46:0103006:134, 24:46:0103006:135, 24:46:0103006:136, 24:46:0103006:137, 24:46:0103006:138, 24:46:0103006:139, 24:46:0103006:140, 24:46:0103006:141, 24:46:0103006:142, 24:46:0103006:143, 24:46:0103006:144, 24:46:0103006:145, 24:46:0103006:146, 24:46:0103006:147, 24:46:0103006:148, 24:46:0103006:149, 24:46:0103006:150, 24:46:0103006:151, 24:46:0103006:153, 24:46:0103006:154, 24:46:0103006:155, 24:46:0103006:156, 24:46:0103006:158, 24:46:0103006:159, 24:46:0103006:161, 24:46:0103006:163, 24:46:0103006:164, 24:46:0103006:165, 24:46:0103006:166, 24:46:0103006:167, 24:46:0103006:168, 24:46:0103006:169, 24:46:0103006:170, 24:46:0103006:171, 24:46:0103006:172, 24:46:0103006:173, 24:46:0103006:176, 24:46:0103006:178, 24:46:0103006:179, 24:46:0103006:180, 24:46:0103006:181, 24:46:0103006:183, 24:46:0103006:184, 24:46:0103006:185, 24:46:0103006:186, 24:46:0103006:187, 24:46:0103006:188, 24:46:0103006:189, 24:46:0103006:190, 24:46:0103006:191, 24:46:0103006:192, 24:46:0103006:193, 24:46:0103006:194, 24:46:0103006:196, 24:46:0103006:199, 24:46:0103006:200, 24:46:0103006:201, 24:46:0103006:202, 24:46:0103006:203, 24:46:0103006:204, 24:46:0103006:205, 24:46:0103006:206, 24:46:0103006:207, 24:46:0103006:208, 24:46:0103006:209, 24:46:0103006:210, 24:46:0103006:211, 24:46:0103006:212, 24:46:0103006:213, 24:46:0103006:214, 24:46:0103006:215, 24:46:0103006:216, 24:46:0103006:217, 24:46:0103006:218, 24:46:0103006:219, 24:46:0103006:220, 24:46:0103006:221, 24:46:0103006:222, 24:46:0103006:224, 24:46:0103006:225, 24:46:0103006:226, 24:46:0103006:227, 24:46:0103006:228, 24:46:0103006:229, 24:46:0103006:230, 24:46:0103006:231, 24:46:0103006:232, 24:46:0103006:233, 24:46:0103006:234, 24:46:0103006:235, 24:46:0103006:237, 24:46:0103006:238, 24:46:0103006:239, 24:46:0103006:270, 24:46:0103006:241, 24:46:0103006:242, 24:46:0103006:243, 24:46:0103006:244, 24:46:0103006:245, 24:46:0103006:247, 24:46:0103006:48, 24:46:0103006:249, 24:46:0103006:250, 24:46:0103006:251, 24:46:0103006:252, 24:46:0103006:253, 24:46:0103006:254, 24:46:0103006:255, 24:46:0103006:256, 24:46:0103006:257, 24:46:0103006:258, 24:46:0103006:259, 24:46:0103006:260, 24:46:0103006:261, 24:46:0103006:262, 24:46:0103006:263, 24:46:0103006:264, 24:46:0103006:265, 24:46:0103006:266, 24:46:0103006:267, 24:46:0103006:268, 24:46:0103006:269, 24:46:0103006:270, 24:46:0103006:271, 24:46:0103006:272, 24:46:0103006:273, 24:46:0103006:274, 24:46:0103006:275, 24:46:0103006:276,

7. Пояснения к карте-плану территории

24:46:0103006:277, 24:46:0103006:279, 24:46:0103006:280, 24:46:0103006:281, 24:46:0103006:282, 24:46:0103006:284, 24:46:0103006:285, 24:46:0103006:286, 24:46:0103006:287, 24:46:0103006:288, 24:46:0103006:289, 24:46:0103006:290, 24:46:0103006:291, 24:46:0103006:92, 24:46:0103006:293, 24:46:0103006:294, 24:46:0103006:294, 24:46:0103006:295, 24:46:0103006:296, 24:46:0103006:297, 24:46:0103006:298, 24:46:0103006:300, 24:46:0103006:363, 24:46:0103006:301, 24:46:0103006:302, 24:46:0103006:303, 24:46:0103006:04, 24:46:0103006:305, 24:46:0103006:306, 24:46:0103006:307, 24:46:0103006:309, 24:46:0103006:310, 24:46:0103006:311, 24:46:0103006:313, 24:46:0103006:314, 24:46:0103006:315, 24:46:0103006:316, 24:46:0103006:317, 24:46:0103006:318, 24:46:0103006:319, 24:46:0103006:32, 24:46:0103006:322, 24:46:0103006:329, 24:46:0103006:330, 24:46:0103006:332, 24:46:0103006:335, 24:46:0103006:337, 24:46:0103006:336, 24:46:0103006:337, 24:46:0103006:356, 24:46:0103006:370, 24:46:0103006:373, 24:46:0103006:378, 24:46:0103006:379, 24:46:0103006:380, 24:46:0103006:51, 24:46:0103006:543, 24:46:0103006:56, 24:46:0103006:561, 24:46:0103006:562, 24:46:0103006:564, 24:46:0103006:57, 24:46:0103006:570, 24:46:0103006:577, 24:46:0103006:58, 24:46:0103006:60, 24:46:0103006:61, 24:46:0103006:62, 24:46:0103006:63, 24:46:0103006:64, 24:46:0103006:65, 24:46:0103006:66, 24:46:0103006:67, 24:46:0103006:68, 24:46:0103006:70, 24:46:0103006:72, 24:46:0103006:74, 24:46:0103006:75, 24:46:0103006:76, 24:46:0103006:77, 24:46:0103006:78, 24:46:0103006:79, 24:46:0103006:8, 24:46:0103006:81, 24:46:0103006:80, 24:46:0103006:82, 24:46:0103006:84, 24:46:0103006:85, 24:46:0103006:86, 24:46:0103006:87, 24:46:0103006:88, 24:46:0103006:89, 24:46:0103006:90, 24:46:0103006:92, 24:46:0103006:93, 24:46:0103006:942, 24:46:0103006:945, 24:46:0103006:5, 24:46:0103006:951, 24:46:0103006:96, 24:46:0103006:97, 24:46:0103006:98, 24:46:0103006:99 находятся за границей кадастрового квартала 24:46:0103006, исключены из комплексных кадастровых работ. Земельные участки с кадастровыми номерами 24:46:0104001:63, 24:46:0000000:21367, 24:46:0104003:1424, расположены в пределах границ кадастрового квартала 24:46:0103006. Сведения о таких объектах недвижимости включены в карту – план территории, так как в данном случае они являются объектами ККР.

2. В карту-план территории включены координаты характерных точек контуров зданий, сооружений, объектов незавершенного строительства, которые представляют замкнутую линию, образуемую проекцией внешних границ ограждающих конструкций такого здания, сооружения, объекта незавершенного строительства на горизонтальную плоскость, проходящую на уровне примыкания такого здания, сооружения, объекта незавершенного строительства к поверхности земли. В соответствии с пунктом 3 части 1 статьи 42.1 Федерального закона от 24.07.2007 N 221-ФЗ "О кадастровой деятельности" объектами комплексных кадастровых работ являются здания, сооружения, а также объекты незавершенного строительства, права на которые зарегистрированы в установленном Федеральным законом от 13.07.2015 года N 218-ФЗ "О государственной регистрации недвижимости" порядке. Согласно сведениям Единого государственного реестра недвижимости на территории кадастрового квартала 24:46:0103006 расположено 112 объектов капитального строительства. В ходе комплексных кадастровых работ уточнено местоположение 53 объектов капитального строительства. Объекты капитального строительства с кадастровыми номерами 24:46:0104003:1685, 24:46:0104001:274, 24:46:0000000:6104, 24:46:0000000:4570, 24:46:0000000:3124, 24:46:0104003:1650, 24:46:0104003:1692, 24:46:0104001:325, 24:46:0000000:7494, 24:46:0104001:128, 24:46:0104003:1515, 24:46:0000000:3928 расположены в пределах границ кадастрового квартала 24:46:0103006. Сведения о таких объектах недвижимости включены в карту – план территории, так как в данном случае они являются объектами ККР. Объекты капитального строительства с кадастровыми номерами: 24:46:0000000:1059, 24:46:0000000:1482, 24:46:0000000:4575, 24:46:0000000:5623, 24:46:0000000:5938, 24:46:0000000:6224, 24:46:0103006:393, 24:46:0103006:397, 24:46:0103006:398, 24:46:0103006:401, 24:46:0103006:403, 24:46:0103006:404, 24:46:0103006:531, 24:46:0103006:532, 24:46:0103006:535, 24:46:0103006:536, 24:46:0103006:537, 24:46:0103006:538, 24:46:0103006:547, 24:46:0103006:563, 24:46:0103006:565, 24:46:0103006:566, 24:46:0103006:567, 24:46:0103006:962, 24:46:0000000:13047, 24:46:0000000:13093, 24:46:0103006:959, 24:46:0103006:402, 24:46:0000000:13078 находятся за границей кадастрового квартала 24:46:0103006, поэтому исключены из комплексных кадастровых работ. Объект капитального строительства с кадастровым номером: 24:46:0000000:2776 подлежит снятию с государственного кадастрового учета, так как он является дублем объекта капитального строительства с кадастровым номером: 24:46:0000000:13068. Объект капитального строительства с кадастровым номером: 24:46:0000000:4604 подлежит снятию с государственного кадастрового учета, так как он является дублем объекта капитального строительства с кадастровым номером: 24:46:0103006:392. Объект капитального строительства с кадастровым номером: 24:46:0000000:7443 подлежит снятию с государственного кадастрового учета, так как он является дублем объекта капитального строительства с кадастровым номером: 24:46:0103006:400. При определении границ на местности было выявлено фактическое отсутствие данных объектов (разрушен, прекратил свое существование) с кадастровым номером 24:46:0103006:551. Правообладателям необходимо обратиться в орган регистрации прав с заявлением о снятии с государственного кадастрового учета и актом обследования. 3 объекта недвижимости с кадастровыми номерами: 24:46:0103006:544, 24:46:0000000:13093, 24:46:0000000:13047 являются сооружениями, поэтому исключены из комплексных кадастровых работ. Было выявлено несоответствие фактического местоположения границы объекта капитального строительства с кадастровым номером:

7. Пояснения к карте-плану территории

24:46:0103006:961, 24:46:0103006:948 сведениям об их границах, которые содержатся в ЕГРН. Данное несоответствие квалифицируется в качестве реестровой ошибки, которая допущена лицом, ранее осуществлявшим кадастровые работы в отношении указанного здания. В отношении остальных объектов капитального строительства комплексные кадастровые работы не проводятся, так как границы объектов капитального строительства, внесенные в ЕГРН, соответствуют фактическому использованию.

Сведения о пунктах геодезической сети и средствах измерений

1. Сведения о пунктах геодезической сети:

№ п/п	Вид геодезической сети	Название пункта геодезической сети и тип знака	Система координат пункта геодезической сети	Координаты пункта, м		Дата обследования "01" апреля 2024 г.		
						Сведения о состоянии		
				Х	У	наружного знака пункта	центра пункта	марки центра пункта
1	2	3	4	5	6	7	8	9
1	ггс, 2	Еловая, пир.	-	643940.65	79297.59	Отсутствует	Сохранился	Отсутствует
2	ггс, 2	Бугач, сигн.	-	635597.44	94689.09	Отсутствует	Сохранился	Отсутствует
3	ггс, 2	Камасинская, сигн.	-	625906.73	128889.14	Отсутствует	Сохранился	Отсутствует

2. Сведения об использованных средствах измерений

№ п/п	Наименование и обозначение типа средства измерений - прибора (инструмента, аппаратуры)	Заводской или серийный номер средства измерений	Реквизиты свидетельства о поверке прибора (инструмента, аппаратуры) и (или) срок действия поверки
1	2	3	4
1	Аппаратура геодезическая спутникова EFT M1 plus	SC11654251	С-ГКФ/26-01-2023/218039152

Сведения об уточняемых земельных участках

1. Сведения о характерных точках границы уточняемого земельного участка с кадастровым номером 24:46:0103006:182 :

Система координат МСК-167, Зона 4

Зона № 4

Обозначение характерных точек границ	Координаты, м				Метод определения координат	Формулы, примененные для расчета средней квадратической погрешности определения координат характерных точек границ (M _t), с подставленными в такие формулы значениями и итоговые (вычисленные) значения M _t , м	Описание закрепления точки
	содержатся в Едином государственном реестре недвижимости		определены в результате выполнения комплексных кадастровых работ				
	X	Y	X	Y			
1	2	3	4	5	6	7	8
н1У	-	-	625820.13	68283.50	Метод спутниковых геодезических измерений (определений)	0.1	-
н2У	-	-	625820.16	68287.68	Метод спутниковых геодезических измерений (определений)	0.1	-
н3У	-	-	625828.63	68287.63	Метод спутниковых геодезических измерений (определений)	0.1	-
н4У	-	-	625828.57	68283.36	Метод спутниковых геодезических измерений (определений)	0.1	-
н1У	-	-	625820.13	68283.50	Метод спутниковых геодезических измерений (определений)	0.1	-

2. Сведения о частях границ уточняемого земельного участка с кадастровым номером 24:46:0103006:182 :

Обозначение части границ		Горизонтальное проложение (S), м	Описание прохождения части границ	Сведения о согласовании местоположения границ (согласовано/спорное)
от т.	до т.			
1	2	3	4	5
н1У	н2У	4.18	-	-
н2У	н3У	8.47	-	-
н3У	н4У	4.27	-	-
н4У	н1У	8.44	-	-

3. Сведения о характеристиках уточняемого земельного участка с кадастровым номером 24:46:0103006:182 :

№ п/п	Наименование характеристики земельного участка	Значение характеристики
1	2	3
1.	Адрес земельного участка	-

3. Сведения о характеристиках уточняемого земельного участка с кадастровым номером 24:46:0103006:182 :		
№ п/п	Наименование характеристики земельного участка	Значение характеристики
1	2	3
1.1.	Сведения о местоположении земельного участка (при отсутствии адреса) в структурированном в соответствии с федеральной информационной адресной системой виде	Российская Федерация, Красноярский край, город Дивногорск
1.2.	Дополнительные сведения о местоположении земельного участка	Красноярский край, г. Дивногорск, р-он Филаретова ручья, общ. № 8, гараж № 43 а
2.	Площадь земельного участка \pm величина погрешности определения (вычисления) площади ($P \pm \Delta P$), м ²	36 ± 2
3.	Формула, примененная для вычисления предельной погрешности определения площади земельного участка, с подставленными значениями и итоговые (вычисленные) значения (ΔP), м ²	$\Delta P = 3.5 * M_{it} * \sqrt{P}$
4.	Площадь земельного участка согласно сведениям Единого государственного реестра недвижимости (Ркад), м ²	36
5.	Оценка расхождения Р и Ркад ($P - P_{кад}$), м ²	-
6.	Предельные минимальный и максимальный размеры земельного участка ($P_{мин}$ и $P_{макс}$), м ²	-
7.	Вид (виды) разрешенного использования	-
7.1.	Дополнительные сведения об использовании земельного участка	-
8.	Кадастровый или иной государственный учетный номер (инвентарный) здания, сооружения, объекта незавершенного строительства, расположенного на земельном участке	24:46:0000000:7494
9.	Сведения о земельных участках (землях общего пользования, территории общего пользования), посредством которых обеспечивается доступ	Земли общего пользования
10.	Иные сведения	-
4. Пояснения к сведениям об уточняемом земельном участке с кадастровым номером 24:46:0103006:182 :		
1.	-	

Сведения об уточняемых земельных участках

1. Сведения о характерных точках границы уточняемого земельного участка с кадастровым номером 24:46:0103006:69 :

Система координат МСК-167, Зона 4

Зона № 4

Обозначение характерных точек границ	Координаты, м				Метод определения координат	Формулы, примененные для расчета средней квадратической погрешности определения координат характерных точек границ (M _t), с подставленными в такие формулы значениями и итоговые (вычисленные) значения M _t , м	Описание закрепления точки
	содержатся в Едином государственном реестре недвижимости		определены в результате выполнения комплексных работ кадастровых работ				
	X	Y	X	Y			
1	2	3	4	5	6	7	8
н5У	-	-	625832.31	68329.32	Метод спутниковых геодезических измерений (определений)	0.1	-
н6У	-	-	625830.01	68325.63	Метод спутниковых геодезических измерений (определений)	0.1	-
н7У	-	-	625822.86	68329.99	Метод спутниковых геодезических измерений (определений)	0.1	-
н8У	-	-	625825.19	68333.72	Метод спутниковых геодезических измерений (определений)	0.1	-
н9У	-	-	625831.82	68329.63	Метод спутниковых геодезических измерений (определений)	0.1	-
н5У	-	-	625832.31	68329.32	Метод спутниковых геодезических измерений (определений)	0.1	-

2. Сведения о частях границ уточняемого земельного участка с кадастровым номером 24:46:0103006:69 :

Обозначение части границ		Горизонтальное проложение (S), м	Описание прохождения части границ	Сведения о согласовании местоположения границ (согласовано/спорное)
от т.	до т.			
1	2	3	4	5
н5У	н6У	4.35	-	-
н6У	н7У	8.37	-	-
н7У	н8У	4.40	-	-
н8У	н9У	7.79	-	-
н9У	н5У	0.58	-	-

3. Сведения о характеристиках уточняемого земельного участка с кадастровым номером 24:46:0103006:69 :		
№ п/п	Наименование характеристики земельного участка	Значение характеристики
1	2	3
1.	Адрес земельного участка	-
1.1.	Сведения о местоположении земельного участка (при отсутствии адреса) в структурированном в соответствии с федеральной информационной адресной системой виде	Российская Федерация, Красноярский край, город Дивногорск
1.2.	Дополнительные сведения о местоположении земельного участка	Российская Федерация, Красноярский край, г. Дивногорск, р-он Филаретова ручья, общ. № 9, гараж № 61в
2.	Площадь земельного участка \pm величина погрешности определения (вычисления) площади ($P \pm \Delta P$), м ²	37 ± 2
3.	Формула, примененная для вычисления предельной погрешности определения площади земельного участка, с подставленными значениями и итоговые (вычисленные) значения (ΔP), м ²	$\Delta P = 3.5 * M_t * \sqrt{P}$
4.	Площадь земельного участка согласно сведениям Единого государственного реестра недвижимости (Ркад), м ²	36
5.	Оценка расхождения P и Ркад ($P - P_{кад}$), м ²	1
6.	Предельные минимальный и максимальный размеры земельного участка ($P_{мин}$ и $P_{макс}$), м ²	- -
7.	Вид (виды) разрешенного использования	-
7.1.	Дополнительные сведения об использовании земельного участка	-
8.	Кадастровый или иной государственный учетный номер (инвентарный) здания, сооружения, объекта незавершенного строительства, расположенного на земельном участке	24:46:0103006:573
9.	Сведения о земельных участках (землях общего пользования, территории общего пользования), посредством которых обеспечивается доступ	Земли общего пользования
10.	Иные сведения	-
4. Пояснения к сведениям об уточняемом земельном участке с кадастровым номером 24:46:0103006:69 :		
1.	-	

Сведения об уточняемых земельных участках

1. Сведения о характерных точках границы уточняемого земельного участка с кадастровым номером 24:46:0103006:71 :

Система координат МСК-167, Зона 4					Зона № 4		
Обозначение характерных точек границ	Координаты, м				Метод определения координат	Формулы, примененные для расчета средней квадратической погрешности определения координат характерных точек границ (M _t), с подставленными в такие формулы значениями и итоговые (вычисленные) значения M _t , м	Описание закрепления точки
	содержатся в Едином государственном реестре недвижимости		определены в результате выполнения комплексных работ кадастровых работ				
	X	Y	X	Y			
1	2	3	4	5	6	7	8
н6У	-	-	625830.01	68325.63	Метод спутниковых геодезических измерений (определений)	0.1	-
н10У	-	-	625827.79	68322.07	Метод спутниковых геодезических измерений (определений)	0.1	-
н11У	-	-	625820.57	68326.37	Метод спутниковых геодезических измерений (определений)	0.1	-
н7У	-	-	625822.86	68329.99	Метод спутниковых геодезических измерений (определений)	0.1	-
н6У	-	-	625830.01	68325.63	Метод спутниковых геодезических измерений (определений)	0.1	-

2. Сведения о частях границ уточняемого земельного участка с кадастровым номером 24:46:0103006:71 :

Обозначение части границ		Горизонтальное проложение (S), м	Описание прохождения части границ	Сведения о согласовании местоположения границ (согласовано/спорное)
от т.	до т.			
1	2	3	4	5
н6У	н10У	4.20	-	-
н10У	н11У	8.40	-	-
н11У	н7У	4.28	-	-
н7У	н6У	8.37	-	-

3. Сведения о характеристиках уточняемого земельного участка с кадастровым номером 24:46:0103006:71 :

№ п/п	Наименование характеристики земельного участка	Значение характеристики
1	2	3
1.	Адрес земельного участка	-

3. Сведения о характеристиках уточняемого земельного участка с кадастровым номером 24:46:0103006:71 :		
№ п/п	Наименование характеристики земельного участка	Значение характеристики
1	2	3
1.1.	Сведения о местоположении земельного участка (при отсутствии адреса) в структурированном в соответствии с федеральной информационной адресной системой виде	Российская Федерация, Красноярский край, район город Дивногорск, город Дивногорск
1.2.	Дополнительные сведения о местоположении земельного участка	Российская Федерация, Красноярский край, гараж № 60 в районе Филаретова ручья г. Дивногорска
2.	Площадь земельного участка \pm величина погрешности определения (вычисления) площади ($P \pm \Delta P$), м ²	36 \pm 2
3.	Формула, примененная для вычисления предельной погрешности определения площади земельного участка, с подставленными значениями и итоговые (вычисленные) значения (ΔP), м ²	$\Delta P = 3.5 * M_t * \sqrt{P}$
4.	Площадь земельного участка согласно сведениям Единого государственного реестра недвижимости (Р _{кад}), м ²	36
5.	Оценка расхождения P и Р _{кад} (P - Р _{кад}), м ²	-
6.	Предельные минимальный и максимальный размеры земельного участка (P _{мин} и P _{макс}), м ²	-
7.	Вид (виды) разрешенного использования	-
7.1.	Дополнительные сведения об использовании земельного участка	-
8.	Кадастровый или иной государственный учетный номер (инвентарный) здания, сооружения, объекта незавершенного строительства, расположенного на земельном участке	24:46:0103006:405
9.	Сведения о земельных участках (землях общего пользования, территории общего пользования), посредством которых обеспечивается доступ	Земли общего пользования
10.	Иные сведения	-
4. Пояснения к сведениям об уточняемом земельном участке с кадастровым номером 24:46:0103006:71 :		
1.	-	

Сведения об уточняемых земельных участках

1. Сведения о характерных точках границы уточняемого земельного участка с кадастровым номером 24:46:0103006:83 :

Система координат МСК-167, Зона 4

Зона № 4

Обозначение характерных точек границ	Координаты, м				Метод определения координат	Формулы, примененные для расчета средней квадратической погрешности определения координат характерных точек границ (M _t), с подставленными в такие формулы значениями и итоговые (вычисленные) значения M _t , м	Описание закрепления точки
	содержатся в Едином государственном реестре недвижимости		определены в результате выполнения комплексных кадастровых работ				
	X	Y	X	Y			
1	2	3	4	5	6	7	8
н12У	-	-	625859.88	68371.44	Метод спутниковых геодезических измерений (определений)	0.1	-
н13У	-	-	625862.04	68374.53	Метод спутниковых геодезических измерений (определений)	0.1	-
н14У	-	-	625853.67	68380.29	Метод спутниковых геодезических измерений (определений)	0.1	-
н15У	-	-	625851.65	68377.10	Метод спутниковых геодезических измерений (определений)	0.1	-
н16У	-	-	625859.10	68371.98	Метод спутниковых геодезических измерений (определений)	0.1	-
н12У	-	-	625859.88	68371.44	Метод спутниковых геодезических измерений (определений)	0.1	-

2. Сведения о частях границ уточняемого земельного участка с кадастровым номером 24:46:0103006:83 :

Обозначение части границ		Горизонтальное проложение (S), м	Описание прохождения части границ	Сведения о согласовании местоположения границ (согласовано/спорное)
от т.	до т.			
1	2	3	4	5
н12У	н13У	3.77	-	-
н13У	н14У	10.16	-	-
н14У	н15У	3.78	-	-
н15У	н16У	9.04	-	-
н16У	н12У	0.95	-	-

3. Сведения о характеристиках уточняемого земельного участка с кадастровым номером 24:46:0103006:83 :		
№ п/п	Наименование характеристики земельного участка	Значение характеристики
1	2	3
1.	Адрес земельного участка	-
1.1.	Сведения о местоположении земельного участка (при отсутствии адреса) в структурированном в соответствии с федеральной информационной адресной системой виде	Российская Федерация, Красноярский край, район город Дивногорск, город Дивногорск
1.2.	Дополнительные сведения о местоположении земельного участка	Красноярский край, г. Дивногорск, гараж № 75г в районе Филаретова ручья
2.	Площадь земельного участка ± величина погрешности определения (вычисления) площади ($P \pm \Delta P$), м ²	38 ± 2
3.	Формула, примененная для вычисления предельной погрешности определения площади земельного участка, с подставленными значениями и итоговые (вычисленные) значения (ΔP), м ²	$\Delta P = 3.5 * M_t * \sqrt{P}$
4.	Площадь земельного участка согласно сведениям Единого государственного реестра недвижимости ($P_{\text{кад}}$), м ²	36
5.	Оценка расхождения P и $P_{\text{кад}}$ ($P - P_{\text{кад}}$), м ²	2
6.	Предельные минимальный и максимальный размеры земельного участка ($P_{\text{мин}}$ и $P_{\text{макс}}$), м ²	- -
7.	Вид (виды) разрешенного использования	-
7.1.	Дополнительные сведения об использовании земельного участка	-
8.	Кадастровый или иной государственный учетный номер (инвентарный) здания, сооружения, объекта незавершенного строительства, расположенного на земельном участке	24:46:0103006:954
9.	Сведения о земельных участках (землях общего пользования, территории общего пользования), посредством которых обеспечивается доступ	Земли общего пользования
10.	Иные сведения	-
4. Пояснения к сведениям об уточняемом земельном участке с кадастровым номером 24:46:0103006:83 :		
1.	-	

Сведения об уточняемых земельных участках

1. Сведения о характерных точках границы уточняемого земельного участка с кадастровым номером 24:46:0103006:111 :

Система координат МСК-167, Зона 4

Зона № 4

Обозначение характерных точек границ	Координаты, м				Метод определения координат	Формулы, примененные для расчета средней квадратической погрешности определения координат характерных точек границ (M _t), с подставленными в такие формулы значениями и итоговые (вычисленные) значения M _t , м	Описание закрепления точки
	содержатся в Едином государственном реестре недвижимости		определены в результате выполнения комплексных работ кадастровых работ				
	X	Y	X	Y			
1	2	3	4	5	6	7	8
н17У	-	-	625857.17	68369.18	Метод спутниковых геодезических измерений (определений)	0.1	-
н16У	-	-	625859.10	68371.98	Метод спутниковых геодезических измерений (определений)	0.1	-
н15У	-	-	625851.65	68377.10	Метод спутниковых геодезических измерений (определений)	0.1	-
н18У	-	-	625850.22	68378.09	Метод спутниковых геодезических измерений (определений)	0.1	-
н19У	-	-	625848.18	68375.22	Метод спутниковых геодезических измерений (определений)	0.1	-
н17У	-	-	625857.17	68369.18	Метод спутниковых геодезических измерений (определений)	0.1	-

2. Сведения о частях границ уточняемого земельного участка с кадастровым номером 24:46:0103006:111 :

Обозначение части границ		Горизонтальное проложение (S), м	Описание прохождения части границ	Сведения о согласовании местоположения границ (согласовано/спорное)
от т.	до т.			
1	2	3	4	5
н17У	н16У	3.40	-	-
н16У	н15У	9.04	-	-
н15У	н18У	1.74	-	-
н18У	н19У	3.52	-	-
н19У	н17У	10.83	-	-

3. Сведения о характеристиках уточняемого земельного участка с кадастровым номером 24:46:0103006:111 :		
№ п/п	Наименование характеристики земельного участка	Значение характеристики
1	2	3
1.	Адрес земельного участка	-
1.1.	Сведения о местоположении земельного участка (при отсутствии адреса) в структурированном в соответствии с федеральной информационной адресной системой виде	Российская Федерация, Красноярский край, район город Дивногорск, город Дивногорск
1.2.	Дополнительные сведения о местоположении земельного участка	-
2.	Площадь земельного участка \pm величина погрешности определения (вычисления) площади ($P \pm \Delta P$), м ²	37 ± 2
3.	Формула, примененная для вычисления предельной погрешности определения площади земельного участка, с подставленными значениями и итоговые (вычисленные) значения (ΔP), м ²	$\Delta P = 3.5 * M_t * \sqrt{P}$
4.	Площадь земельного участка согласно сведениям Единого государственного реестра недвижимости ($P_{\text{кад}}$), м ²	36
5.	Оценка расхождения P и $P_{\text{кад}}$ ($P - P_{\text{кад}}$), м ²	1
6.	Предельные минимальный и максимальный размеры земельного участка ($P_{\text{мин}}$ и $P_{\text{макс}}$), м ²	- -
7.	Вид (виды) разрешенного использования	-
7.1.	Дополнительные сведения об использовании земельного участка	-
8.	Кадастровый или иной государственный учетный номер (инвентарный) здания, сооружения, объекта незавершенного строительства, расположенного на земельном участке	24:46:0103006:391
9.	Сведения о земельных участках (землях общего пользования, территории общего пользования), посредством которых обеспечивается доступ	Земли общего пользования
10.	Иные сведения	-
4. Пояснения к сведениям об уточняемом земельном участке с кадастровым номером 24:46:0103006:111 :		
1.	-	

Сведения об уточняемых земельных участках

1. Сведения о характерных точках границы уточняемого земельного участка с кадастровым номером 24:46:0103006:223 :

Система координат МСК-167, Зона 4

Зона № 4

Обозначение характерных точек границ	Координаты, м				Метод определения координат	Формулы, примененные для расчета средней квадратической погрешности определения координат характерных точек границ (M _t), с подставленными в такие формулы значениями и итоговые (вычисленные) значения M _t , м	Описание закрепления точки
	содержатся в Едином государственном реестре недвижимости		определены в результате выполнения комплексных кадастровых работ				
	X	Y	X	Y			
1	2	3	4	5	6	7	8
н20У	-	-	625864.49	68395.53	Метод спутниковых геодезических измерений (определений)	0.1	-
н21У	-	-	625867.21	68399.18	Метод спутниковых геодезических измерений (определений)	0.1	-
н22У	-	-	625872.96	68394.93	Метод спутниковых геодезических измерений (определений)	0.1	-
н23У	-	-	625873.52	68394.51	Метод спутниковых геодезических измерений (определений)	0.1	-
н24У	-	-	625870.77	68390.88	Метод спутниковых геодезических измерений (определений)	0.1	-
н20У	-	-	625864.49	68395.53	Метод спутниковых геодезических измерений (определений)	0.1	-

2. Сведения о частях границ уточняемого земельного участка с кадастровым номером 24:46:0103006:223 :

Обозначение части границ		Горизонтальное проложение (S), м	Описание прохождения части границ	Сведения о согласовании местоположения границ (согласовано/спорное)
от т.	до т.			
1	2	3	4	5
н20У	н21У	4.55	-	-
н21У	н22У	7.15	-	-
н22У	н23У	0.70	-	-
н23У	н24У	4.55	-	-
н24У	н20У	7.81	-	-

3. Сведения о характеристиках уточняемого земельного участка с кадастровым номером 24:46:0103006:223 :		
№ п/п	Наименование характеристики земельного участка	Значение характеристики
1	2	3
1.	Адрес земельного участка	-
1.1.	Сведения о местоположении земельного участка (при отсутствии адреса) в структурированном в соответствии с федеральной информационной адресной системой виде	Российская Федерация, Красноярский край, город Дивногорск
1.2.	Дополнительные сведения о местоположении земельного участка	Российская Федерация
2.	Площадь земельного участка \pm величина погрешности определения (вычисления) площади ($P \pm \Delta P$), м ²	36 ± 2
3.	Формула, примененная для вычисления предельной погрешности определения площади земельного участка, с подставленными значениями и итоговые (вычисленные) значения (ΔP), м ²	$\Delta P = 3.5 * M_t * \sqrt{P}$
4.	Площадь земельного участка согласно сведениям Единого государственного реестра недвижимости ($P_{\text{кад}}$), м ²	36
5.	Оценка расхождения P и $P_{\text{кад}}$ ($P - P_{\text{кад}}$), м ²	-
6.	Предельные минимальный и максимальный размеры земельного участка ($P_{\text{мин}}$ и $P_{\text{макс}}$), м ²	- -
7.	Вид (виды) разрешенного использования	-
7.1.	Дополнительные сведения об использовании земельного участка	-
8.	Кадастровый или иной государственный учетный номер (инвентарный) здания, сооружения, объекта незавершенного строительства, расположенного на земельном участке	24:46:0103006:396
9.	Сведения о земельных участках (землях общего пользования, территории общего пользования), посредством которых обеспечивается доступ	Земли общего пользования
10.	Иные сведения	-
4. Пояснения к сведениям об уточняемом земельном участке с кадастровым номером 24:46:0103006:223 :		
1.	-	

Сведения об уточняемых земельных участках

1. Сведения о характерных точках границы уточняемого земельного участка с кадастровым номером 24:46:0103006:283 :

Система координат МСК-167, Зона 4

Зона № 4

Обозначение характерных точек границ	Координаты, м				Метод определения координат	Формулы, примененные для расчета средней квадратической погрешности определения координат характерных точек границ (M _t), с подставленными в такие формулы значениями и итоговые (вычисленные) значения M _t , м	Описание закрепления точки
	содержатся в Едином государственном реестре недвижимости		определены в результате выполнения комплексных кадастровых работ				
	X	Y	X	Y			
1	2	3	4	5	6	7	8
н25У	-	-	625837.92	68300.71	Метод спутниковых геодезических измерений (определений)	0.1	-
н26У	-	-	625840.77	68299.76	Метод спутниковых геодезических измерений (определений)	0.1	-
н27У	-	-	625848.61	68297.13	Метод спутниковых геодезических измерений (определений)	0.1	-
н28У	-	-	625847.67	68294.12	Метод спутниковых геодезических измерений (определений)	0.1	-
н29У	-	-	625846.53	68294.46	Метод спутниковых геодезических измерений (определений)	0.1	-
н30У	-	-	625840.60	68296.42	Метод спутниковых геодезических измерений (определений)	0.1	-
н31У	-	-	625837.06	68297.60	Метод спутниковых геодезических измерений (определений)	0.1	-
н25У	-	-	625837.92	68300.71	Метод спутниковых геодезических измерений (определений)	0.1	-

2. Сведения о частях границ уточняемого земельного участка с кадастровым номером 24:46:0103006:283 :

Обозначение части границ		Горизонтальное проложение (S), м	Описание прохождения части границ	Сведения о согласовании местоположения границ (согласовано/спорное)
от т.	до т.			
1	2	3	4	5
н25У	н26У	3.00	-	-

2. Сведения о частях границ уточняемого земельного участка с кадастровым номером 24:46:0103006:283 :				
Обозначение части границ		Горизонтальное проложение (S), м	Описание прохождения части границ	Сведения о согласовании местоположения границ (согласовано/спорное)
от т.	до т.			
1	2	3	4	5
н26У	н27У	8.27	-	-
н27У	н28У	3.15	-	-
н28У	н29У	1.19	-	-
н29У	н30У	6.25	-	-
н30У	н31У	3.73	-	-
н31У	н25У	3.23	-	-
3. Сведения о характеристиках уточняемого земельного участка с кадастровым номером 24:46:0103006:283 :				
№ п/п	Наименование характеристики земельного участка	Значение характеристики		
1	2	3		
1.	Адрес земельного участка	-		
1.1.	Сведения о местоположении земельного участка (при отсутствии адреса) в структурированном в соответствии с федеральной информационной адресной системой виде	Российская Федерация, Красноярский край, город Дивногорск		
1.2.	Дополнительные сведения о местоположении земельного участка	Российская Федерация		
2.	Площадь земельного участка ± величина погрешности определения (вычисления) площади (P ± ΔP), м2	36 ± 2		
3.	Формула, примененная для вычисления предельной погрешности определения площади земельного участка, с подставленными значениями и итоговые (вычисленные) значения (ΔP), м2	$\Delta P = 3.5 * M_t * \sqrt{P}$		
4.	Площадь земельного участка согласно сведениям Единого государственного реестра недвижимости (P _{кад}), м2	36		
5.	Оценка расхождения P и P _{кад} (P - P _{кад}), м2	-		
6.	Предельные минимальный и максимальный размеры земельного участка (P _{мин} и P _{макс}), м2	-		
7.	Вид (виды) разрешенного использования	-		
7.1.	Дополнительные сведения об использовании земельного участка	-		
8.	Кадастровый или иной государственный учетный номер (инвентарный) здания, сооружения, объекта незавершенного строительства, расположенного на земельном участке	24:46:0103006:568		
9.	Сведения о земельных участках (землях общего пользования, территории общего пользования), посредством которых обеспечивается доступ	Земли общего пользования		
10.	Иные сведения	-		
4. Пояснения к сведениям об уточняемом земельном участке с кадастровым номером 24:46:0103006:283 :				
1.	-			

Сведения об уточняемых земельных участках

1. Сведения о характерных точках границы уточняемого земельного участка с кадастровым номером 24:46:0103006:299 :

Система координат МСК-167, Зона 4					Зона № 4		
Обозначение характерных точек границ	Координаты, м				Метод определения координат	Формулы, примененные для расчета средней квадратической погрешности определения координат характерных точек границ (M _t), с подставленными в такие формулы значениями и итоговые (вычисленные) значения M _t , м	Описание закрепления точки
	содержатся в Едином государственном реестре недвижимости		определены в результате выполнения комплексных кадастровых работ				
	X	Y	X	Y			
1	2	3	4	5	6	7	8
н32У	-	-	625863.64	68351.42	Метод спутниковых геодезических измерений (определений)	0.1	-
н33У	-	-	625865.80	68354.66	Метод спутниковых геодезических измерений (определений)	0.1	-
н34У	-	-	625868.50	68352.85	Метод спутниковых геодезических измерений (определений)	0.1	-
н35У	-	-	625873.46	68349.53	Метод спутниковых геодезических измерений (определений)	0.1	-
н36У	-	-	625871.28	68346.27	Метод спутниковых геодезических измерений (определений)	0.1	-
н37У	-	-	625870.95	68346.52	Метод спутниковых геодезических измерений (определений)	0.1	-
н38У	-	-	625866.51	68349.49	Метод спутниковых геодезических измерений (определений)	0.1	-
н32У	-	-	625863.64	68351.42	Метод спутниковых геодезических измерений (определений)	0.1	-

2. Сведения о частях границ уточняемого земельного участка с кадастровым номером 24:46:0103006:299 :

Обозначение части границ		Горизонтальное проложение (S), м	Описание прохождения части границ	Сведения о согласовании местоположения границ (согласовано/спорное)
от т.	до т.			
1	2	3	4	5
н32У	н33У	3.89	-	-

2. Сведения о частях границ уточняемого земельного участка с кадастровым номером 24:46:0103006:299 :				
Обозначение части границ		Горизонтальное проложение (S), м	Описание прохождения части границ	Сведения о согласовании местоположения границ (согласовано/спорное)
от т.	до т.			
1	2	3	4	5
н33У	н34У	3.25	-	-
н34У	н35У	5.97	-	-
н35У	н36У	3.92	-	-
н36У	н37У	0.41	-	-
н37У	н38У	5.34	-	-
н38У	н32У	3.46	-	-
3. Сведения о характеристиках уточняемого земельного участка с кадастровым номером 24:46:0103006:299 :				
№ п/п	Наименование характеристики земельного участка	Значение характеристики		
1	2	3		
1.	Адрес земельного участка	-		
1.1.	Сведения о местоположении земельного участка (при отсутствии адреса) в структурированном в соответствии с федеральной информационной адресной системой виде	Российская Федерация, Красноярский край, город Дивногорск		
1.2.	Дополнительные сведения о местоположении земельного участка	Российская Федерация		
2.	Площадь земельного участка ± величина погрешности определения (вычисления) площади (P ± ΔP), м2	36 ± 2		
3.	Формула, примененная для вычисления предельной погрешности определения площади земельного участка, с подставленными значениями и итоговые (вычисленные) значения (ΔP), м2	$\Delta P = 3.5 * M_t * \sqrt{P}$		
4.	Площадь земельного участка согласно сведениям Единого государственного реестра недвижимости (P _{кад}), м2	36		
5.	Оценка расхождения P и P _{кад} (P - P _{кад}), м2	-		
6.	Предельные минимальный и максимальный размеры земельного участка (P _{мин} и P _{макс}), м2	-		
7.	Вид (виды) разрешенного использования	-		
7.1.	Дополнительные сведения об использовании земельного участка	-		
8.	Кадастровый или иной государственный учетный номер (инвентарный) здания, сооружения, объекта незавершенного строительства, расположенного на земельном участке	-		
9.	Сведения о земельных участках (землях общего пользования, территории общего пользования), посредством которых обеспечивается доступ	Земли общего пользования		
10.	Иные сведения	-		
4. Пояснения к сведениям об уточняемом земельном участке с кадастровым номером 24:46:0103006:299 :				
1.	-			

Сведения об уточняемых земельных участках

1. Сведения о характерных точках границы уточняемого земельного участка с кадастровым номером 24:46:0103006:321 :

Система координат МСК-167, Зона 4

Зона № 4

Обозначение характерных точек границ	Координаты, м				Метод определения координат	Формулы, примененные для расчета средней квадратической погрешности определения координат характерных точек границ (M _t), с подставленными в такие формулы значениями и итоговые (вычисленные) значения M _t , м	Описание закрепления точки
	содержатся в Едином государственном реестре недвижимости		определены в результате выполнения комплексных кадастровых работ				
	X	Y	X	Y			
1	2	3	4	5	6	7	8
н39У	-	-	625854.80	68338.26	Метод спутниковых геодезических измерений (определений)	0.1	-
н40У	-	-	625856.97	68342.13	Метод спутниковых геодезических измерений (определений)	0.1	-
н41У	-	-	625860.39	68340.06	Метод спутниковых геодезических измерений (определений)	0.1	-
н42У	-	-	625865.09	68337.20	Метод спутниковых геодезических измерений (определений)	0.1	-
н43У	-	-	625863.28	68333.81	Метод спутниковых геодезических измерений (определений)	0.1	-
н44У	-	-	625860.54	68335.23	Метод спутниковых геодезических измерений (определений)	0.1	-
н45У	-	-	625857.94	68336.60	Метод спутниковых геодезических измерений (определений)	0.1	-
н39У	-	-	625854.80	68338.26	Метод спутниковых геодезических измерений (определений)	0.1	-

2. Сведения о частях границ уточняемого земельного участка с кадастровым номером 24:46:0103006:321 :

Обозначение части границ		Горизонтальное проложение (S), м	Описание прохождения части границ	Сведения о согласовании местоположения границ (согласовано/спорное)
от т.	до т.			
1	2	3	4	5
н39У	н40У	4.44	-	-

2. Сведения о частях границ уточняемого земельного участка с кадастровым номером 24:46:0103006:321 :				
Обозначение части границ		Горизонтальное проложение (S), м	Описание прохождения части границ	Сведения о согласовании местоположения границ (согласовано/спорное)
от т.	до т.			
1	2	3	4	5
н40У	н41У	4.00	-	-
н41У	н42У	5.50	-	-
н42У	н43У	3.84	-	-
н43У	н44У	3.09	-	-
н44У	н45У	2.94	-	-
н45У	н39У	3.55	-	-
3. Сведения о характеристиках уточняемого земельного участка с кадастровым номером 24:46:0103006:321 :				
№ п/п	Наименование характеристики земельного участка	Значение характеристики		
1	2	3		
1.	Адрес земельного участка	-		
1.1.	Сведения о местоположении земельного участка (при отсутствии адреса) в структурированном в соответствии с федеральной информационной адресной системой виде	Российская Федерация, Красноярский край, город Дивногорск		
1.2.	Дополнительные сведения о местоположении земельного участка	Российская Федерация, Красноярский край, г. Дивногорск, р-он Филаретова ручья, гараж № 16		
2.	Площадь земельного участка ± величина погрешности определения (вычисления) площади ($P \pm \Delta P$), м ²	40 ± 2		
3.	Формула, примененная для вычисления предельной погрешности определения площади земельного участка, с подставленными значениями и итоговые (вычисленные) значения (ΔP), м ²	$\Delta P = 3.5 * M_t * \sqrt{P}$		
4.	Площадь земельного участка согласно сведениям Единого государственного реестра недвижимости (Р _{кад}), м ²	36		
5.	Оценка расхождения P и Р _{кад} (P - Р _{кад}), м ²	4		
6.	Предельные минимальный и максимальный размеры земельного участка (P _{мин} и P _{макс}), м ²	-		
7.	Вид (виды) разрешенного использования	-		
7.1.	Дополнительные сведения об использовании земельного участка	-		
8.	Кадастровый или иной государственный учетный номер (инвентарный) здания, сооружения, объекта незавершенного строительства, расположенного на земельном участке	-		
9.	Сведения о земельных участках (землях общего пользования, территории общего пользования), посредством которых обеспечивается доступ	Земли общего пользования		
10.	Иные сведения	-		
4. Пояснения к сведениям об уточняемом земельном участке с кадастровым номером 24:46:0103006:321 :				
1.	-			

Сведения об уточняемых земельных участках

1. Сведения о характерных точках границы уточняемого земельного участка с кадастровым номером 24:46:0103006:353 :

Система координат МСК-167, Зона 4

Зона № 4

Обозначение характерных точек границ	Координаты, м				Метод определения координат	Формулы, примененные для расчета средней квадратической погрешности определения координат характерных точек границ (M _t), с подставленными в такие формулы значениями и итоговые (вычисленные) значения M _t , м	Описание закрепления точки
	содержатся в Едином государственном реестре недвижимости		определены в результате выполнения комплексных работ кадастровых работ				
	X	Y	X	Y			
1	2	3	4	5	6	7	8
н13У	-	-	625862.04	68374.53	Метод спутниковых геодезических измерений (определений)	0.1	-
н46У	-	-	625864.12	68377.36	Метод спутниковых геодезических измерений (определений)	0.1	-
44	-	-	625862.25	68378.60	Метод спутниковых геодезических измерений (определений)	0.1	-
45	-	-	625857.05	68382.16	Метод спутниковых геодезических измерений (определений)	0.1	-
н47У	-	-	625855.64	68383.20	Метод спутниковых геодезических измерений (определений)	0.1	-
н14У	-	-	625853.67	68380.29	Метод спутниковых геодезических измерений (определений)	0.1	-
н13У	-	-	625862.04	68374.53	Метод спутниковых геодезических измерений (определений)	0.1	-

2. Сведения о частях границ уточняемого земельного участка с кадастровым номером 24:46:0103006:353 :

Обозначение части границ		Горизонтальное проложение (S), м	Описание прохождения части границ	Сведения о согласовании местоположения границ (согласовано/спорное)
от т.	до т.			
1	2	3	4	5
н13У	н46У	3.51	-	-
н46У	44	2.24	-	-
44	45	6.30	-	-
45	н47У	1.75	-	-

2. Сведения о частях границ уточняемого земельного участка с кадастровым номером 24:46:0103006:353 :				
Обозначение части границ		Горизонтальное проложение (S), м	Описание прохождения части границ	Сведения о согласовании местоположения границ (согласовано/спорное)
от т.	до т.			
1	2	3	4	5
н47У	н14У	3.51	-	-
н14У	н13У	10.16	-	-
3. Сведения о характеристиках уточняемого земельного участка с кадастровым номером 24:46:0103006:353 :				
№ п/п	Наименование характеристики земельного участка		Значение характеристики	
1	2		3	
1.	Адрес земельного участка		-	
1.1.	Сведения о местоположении земельного участка (при отсутствии адреса) в структурированном в соответствии с федеральной информационной адресной системой виде		Российская Федерация, Красноярский край, город Дивногорск	
1.2.	Дополнительные сведения о местоположении земельного участка		Российская Федерация Красноярский край, г. Дивногорск, гараж № 76 в районе ручья Филаретов	
2.	Площадь земельного участка ± величина погрешности определения (вычисления) площади ($P \pm \Delta P$), м ²		36 ± 2	
3.	Формула, примененная для вычисления предельной погрешности определения площади земельного участка, с подставленными значениями и итоговые (вычисленные) значения (ΔP), м ²		$\Delta P = 3.5 * M_t * \sqrt{P}$	
4.	Площадь земельного участка согласно сведениям Единого государственного реестра недвижимости (Ркад), м ²		36	
5.	Оценка расхождения P и Ркад ($P - P_{кад}$), м ²		-	
6.	Предельные минимальный и максимальный размеры земельного участка (Рмин и Рмакс), м ²		- -	
7.	Вид (виды) разрешенного использования		-	
7.1.	Дополнительные сведения об использовании земельного участка		-	
8.	Кадастровый или иной государственный учетный номер (инвентарный) здания, сооружения, объекта незавершенного строительства, расположенного на земельном участке		24:46:0103006:948	
9.	Сведения о земельных участках (землях общего пользования, территории общего пользования), посредством которых обеспечивается доступ		Земли общего пользования	
10.	Иные сведения		-	
4. Пояснения к сведениям об уточняемом земельном участке с кадастровым номером 24:46:0103006:353 :				
1.	-			

Сведения об уточняемых земельных участках

1. Сведения о характерных точках границы уточняемого земельного участка с кадастровым номером 24:46:0103006:355 :

Система координат МСК-167, Зона 4

Зона №4

Обозначение характерных точек границ	Координаты, м				Метод определения координат	Формулы, примененные для расчета средней квадратической погрешности определения координат характерных точек границ (M _t), с подставленными в такие формулы значениями и итоговые (вычисленные) значения M _t , м	Описание закрепления точки
	содержатся в Едином государственном реестре недвижимости		определены в результате выполнения комплексных кадастровых работ				
	X	Y	X	Y			
1	2	3	4	5	6	7	8
н48У	-	-	625887.82	68374.13	Метод спутниковых геодезических измерений (определений)	0.1	-
н49У	-	-	625887.39	68375.17	Метод спутниковых геодезических измерений (определений)	0.1	-
н50У	-	-	625881.51	68372.83	Метод спутниковых геодезических измерений (определений)	0.1	-
н51У	-	-	625882.60	68371.98	Метод спутниковых геодезических измерений (определений)	0.1	-
н52У	-	-	625886.77	68368.22	Метод спутниковых геодезических измерений (определений)	0.1	-
н53У	-	-	625888.34	68366.74	Метод спутниковых геодезических измерений (определений)	0.1	-
н54У	-	-	625890.65	68368.21	Метод спутниковых геодезических измерений (определений)	0.1	-
н55У	-	-	625890.86	68368.30	Метод спутниковых геодезических измерений (определений)	0.1	-
н48У	-	-	625887.82	68374.13	Метод спутниковых геодезических измерений (определений)	0.1	-

2. Сведения о частях границ уточняемого земельного участка с кадастровым номером 24:46:0103006:355 :				
Обозначение части границ		Горизонтальное проложение (S), м	Описание прохождения части границ	Сведения о согласовании местоположения границ (согласовано/спорное)
от т.	до т.			
1	2	3	4	5
н48У	н49У	1.13	-	-
н49У	н50У	6.33	-	-
н50У	н51У	1.38	-	-
н51У	н52У	5.61	-	-
н52У	н53У	2.16	-	-
н53У	н54У	2.74	-	-
н54У	н55У	0.23	-	-
н55У	н48У	6.57	-	-
3. Сведения о характеристиках уточняемого земельного участка с кадастровым номером 24:46:0103006:355 :				
№ п/п	Наименование характеристики земельного участка	Значение характеристики		
1	2	3		
1.	Адрес земельного участка	-		
1.1.	Сведения о местоположении земельного участка (при отсутствии адреса) в структурированном в соответствии с федеральной информационной адресной системой виде	Российская Федерация, 663090, Красноярский край, город Дивногорск, территория Гаражный массив Филаретов ручей, гараж 5		
1.2.	Дополнительные сведения о местоположении земельного участка	Российская Федерация Красноярский край, район Филаретова ручья, г. Дивногорск, гараж № 5		
2.	Площадь земельного участка \pm величина погрешности определения (вычисления) площади ($P \pm \Delta P$), м ²	36 \pm 2		
3.	Формула, примененная для вычисления предельной погрешности определения площади земельного участка, с подставленными значениями и итоговые (вычисленные) значения (ΔP), м ²	$\Delta P = 3.5 * M_t * \sqrt{P}$		
4.	Площадь земельного участка согласно сведениям Единого государственного реестра недвижимости (Ркад), м ²	36		
5.	Оценка расхождения P и Ркад ($P - P_{кад}$), м ²	-		
6.	Предельные минимальный и максимальный размеры земельного участка (Рмин и Рмакс), м ²	-		
7.	Вид (виды) разрешенного использования	-		
7.1.	Дополнительные сведения об использовании земельного участка	-		
8.	Кадастровый или иной государственный учетный номер (инвентарный) здания, сооружения, объекта незавершенного строительства, расположенного на земельном участке	24:46:0103006:548		
9.	Сведения о земельных участках (землях общего пользования, территории общего пользования), посредством которых обеспечивается доступ	Земли общего пользования		
10.	Иные сведения	-		
4. Пояснения к сведениям об уточняемом земельном участке с кадастровым номером 24:46:0103006:355 :				
1.	-			

Сведения об уточняемых земельных участках

1. Сведения о характерных точках границы уточняемого земельного участка с кадастровым номером 24:46:0103006:530 :

Система координат МСК-167, Зона 4

Зона № 4

Обозначение характерных точек границ	Координаты, м				Метод определения координат	Формулы, примененные для расчета средней квадратической погрешности определения координат характерных точек границ (M _t), с подставленными в такие формулы значениями и итоговые (вычисленные) значения M _t , м	Описание закрепления точки
	содержатся в Едином государственном реестре недвижимости		определены в результате выполнения комплексных работ кадастровых работ				
	X	Y	X	Y			
1	2	3	4	5	6	7	8
н56У	-	-	625880.37	68389.72	Метод спутниковых геодезических измерений (определений)	0.1	-
н57У	-	-	625877.79	68387.72	Метод спутниковых геодезических измерений (определений)	0.1	-
н58У	-	-	625882.11	68382.04	Метод спутниковых геодезических измерений (определений)	0.1	-
н59У	-	-	625884.41	68379.03	Метод спутниковых геодезических измерений (определений)	0.1	-
н60У	-	-	625887.24	68381.12	Метод спутниковых геодезических измерений (определений)	0.1	-
н61У	-	-	625884.48	68384.68	Метод спутниковых геодезических измерений (определений)	0.1	-
н56У	-	-	625880.37	68389.72	Метод спутниковых геодезических измерений (определений)	0.1	-

2. Сведения о частях границ уточняемого земельного участка с кадастровым номером 24:46:0103006:530 :

Обозначение части границ		Горизонтальное проложение (S), м	Описание прохождения части границ	Сведения о согласовании местоположения границ (согласовано/спорное)
от т.	до т.			
1	2	3	4	5
н56У	н57У	3.26	-	-
н57У	н58У	7.14	-	-
н58У	н59У	3.79	-	-
н59У	н60У	3.52	-	-

2. Сведения о частях границ уточняемого земельного участка с кадастровым номером 24:46:0103006:530 :				
Обозначение части границ		Горизонтальное проложение (S), м	Описание прохождения части границ	Сведения о согласовании местоположения границ (согласовано/спорное)
от т.	до т.			
1	2	3	4	5
н60У	н61У	4.50	-	-
н61У	н56У	6.50	-	-
3. Сведения о характеристиках уточняемого земельного участка с кадастровым номером 24:46:0103006:530 :				
№ п/п	Наименование характеристики земельного участка		Значение характеристики	
1	2		3	
1.	Адрес земельного участка		-	
1.1.	Сведения о местоположении земельного участка (при отсутствии адреса) в структурированном в соответствии с федеральной информационной адресной системой виде		Российская Федерация, Красноярский край, город Дивногорск, территория Гаражный массив Филаретов ручей, гараж 87	
1.2.	Дополнительные сведения о местоположении земельного участка		Российская Федерация, Красноярский край, г.Дивногорск, в районе Филаретова ручья, гараж № 87	
2.	Площадь земельного участка ± величина погрешности определения (вычисления) площади (P ± ΔP), м2		38 ± 2	
3.	Формула, примененная для вычисления предельной погрешности определения площади земельного участка, с подставленными значениями и итоговые (вычисленные) значения (ΔP), м2		$\Delta P = 3.5 * M_t * \sqrt{P}$	
4.	Площадь земельного участка согласно сведениям Единого государственного реестра недвижимости (Pкад), м2		36	
5.	Оценка расхождения P и Pкад (P - Pкад), м2		2	
6.	Предельные минимальный и максимальный размеры земельного участка (Pмин и Pмакс), м2		-	
7.	Вид (виды) разрешенного использования		-	
7.1.	Дополнительные сведения об использовании земельного участка		-	
8.	Кадастровый или иной государственный учетный номер (инвентарный) здания, сооружения, объекта незавершенного строительства, расположенного на земельном участке		24:46:0103006:541	
9.	Сведения о земельных участках (землях общего пользования, территории общего пользования), посредством которых обеспечивается доступ		Земли общего пользования	
10.	Иные сведения		-	
4. Пояснения к сведениям об уточняемом земельном участке с кадастровым номером 24:46:0103006:530 :				
1.	-			

Сведения об уточняемых земельных участках

1. Сведения о характерных точках границы уточняемого земельного участка с кадастровым номером 24:46:0000000:21367 :

Система координат МСК-167, Зона 4

Зона № 4

Обозначение характерных точек границ	Координаты, м				Метод определения координат	Формулы, примененные для расчета средней квадратической погрешности определения координат характерных точек границ (M _t), с подставленными в такие формулы значениями и итоговые (вычисленные) значения M _t , м	Описание закрепления точки
	содержатся в Едином государственном реестре недвижимости		определены в результате выполнения комплексных работ кадастровых работ				
	X	Y	X	Y			
1	2	3	4	5	6	7	8
н86У	-	-	625797.82	68281.96	Метод спутниковых геодезических измерений (определений)	0.1	-
н87У	-	-	625798.31	68281.70	Метод спутниковых геодезических измерений (определений)	0.1	-
н88У	-	-	625796.79	68278.88	Метод спутниковых геодезических измерений (определений)	0.1	-
н89У	-	-	625786.76	68284.25	Метод спутниковых геодезических измерений (определений)	0.1	-
н90У	-	-	625788.28	68287.08	Метод спутниковых геодезических измерений (определений)	0.1	-
н91У	-	-	625792.09	68285.03	Метод спутниковых геодезических измерений (определений)	0.1	-
н86У	-	-	625797.82	68281.96	Метод спутниковых геодезических измерений (определений)	0.1	-

2. Сведения о частях границ уточняемого земельного участка с кадастровым номером 24:46:0000000:21367 :

Обозначение части границ		Горизонтальное проложение (S), м	Описание прохождения части границ	Сведения о согласовании местоположения границ (согласовано/спорное)
от т.	до т.			
1	2	3	4	5
н86У	н87У	0.55	-	-
н87У	н88У	3.20	-	-
н88У	н89У	11.38	-	-
н89У	н90У	3.21	-	-

2. Сведения о частях границ уточняемого земельного участка с кадастровым номером 24:46:0000000:21367 :				
Обозначение части границ		Горизонтальное проложение (S), м	Описание прохождения части границ	Сведения о согласовании местоположения границ (согласовано/спорное)
от т.	до т.			
1	2	3	4	5
н90У	н91У	4.33	-	-
н91У	н86У	6.50	-	-
3. Сведения о характеристиках уточняемого земельного участка с кадастровым номером 24:46:0000000:21367 :				
№ п/п	Наименование характеристики земельного участка		Значение характеристики	
1	2		3	
1.	Адрес земельного участка		-	
1.1.	Сведения о местоположении земельного участка (при отсутствии адреса) в структурированном в соответствии с федеральной информационной адресной системой виде		Российская Федерация, Красноярский край, район город Дивногорск, город Дивногорск, территория Гаражный массив Филаретов ручей, гараж 46б, гараж №46б в р-не Филаретова ручья	
1.2.	Дополнительные сведения о местоположении земельного участка		Российская Федерация	
2.	Площадь земельного участка ± величина погрешности определения (вычисления) площади (P ± ΔP), м2		36 ± 2	
3.	Формула, примененная для вычисления предельной погрешности определения площади земельного участка, с подставленными значениями и итоговые (вычисленные) значения (ΔP), м2		$\Delta P = 3.5 * M_t * \sqrt{P}$	
4.	Площадь земельного участка согласно сведениям Единого государственного реестра недвижимости (P _{кад}), м2		36	
5.	Оценка расхождения P и P _{кад} (P - P _{кад}), м2		-	
6.	Предельные минимальный и максимальный размеры земельного участка (P _{мин} и P _{макс}), м2		-	
7.	Вид (виды) разрешенного использования		-	
7.1.	Дополнительные сведения об использовании земельного участка		-	
8.	Кадастровый или иной государственный учетный номер (инвентарный) здания, сооружения, объекта незавершенного строительства, расположенного на земельном участке		24:46:0103006:946	
9.	Сведения о земельных участках (землях общего пользования, территории общего пользования), посредством которых обеспечивается доступ		Земли общего пользования	
10.	Иные сведения		-	
4. Пояснения к сведениям об уточняемом земельном участке с кадастровым номером 24:46:0000000:21367 :				
1.	-			

Сведения об уточняемых земельных участках

1. Сведения о характерных точках границы уточняемого земельного участка с кадастровым номером 24:46:0103006:550 :

Система координат МСК-167, Зона 4

Зона № 4

Обозначение характерных точек границ	Координаты, м				Метод определения координат	Формулы, примененные для расчета средней квадратической погрешности определения координат характерных точек границ (M _t), с подставленными в такие формулы значениями и итоговые (вычисленные) значения M _t , м	Описание закрепления точки
	содержатся в Едином государственном реестре недвижимости		определены в результате выполнения комплексных работ кадастровых работ				
	X	Y	X	Y			
1	2	3	4	5	6	7	8
н327У	-	-	625886.61	68394.05	Метод спутниковых геодезических измерений (определений)	0.1	-
н328У	-	-	625890.72	68397.05	Метод спутниковых геодезических измерений (определений)	0.1	-
н329У	-	-	625895.09	68390.97	Метод спутниковых геодезических измерений (определений)	0.1	-
н330У	-	-	625891.01	68388.19	Метод спутниковых геодезических измерений (определений)	0.1	-
н327У	-	-	625886.61	68394.05	Метод спутниковых геодезических измерений (определений)	0.1	-

2. Сведения о частях границ уточняемого земельного участка с кадастровым номером 24:46:0103006:550 :

Обозначение части границ		Горизонтальное проложение (S), м	Описание прохождения части границ	Сведения о согласовании местоположения границ (согласовано/спорное)
от т.	до т.			
1	2	3	4	5
н327У	н328У	5.09	-	-
н328У	н329У	7.49	-	-
н329У	н330У	4.94	-	-
н330У	н327У	7.33	-	-

3. Сведения о характеристиках уточняемого земельного участка с кадастровым номером 24:46:0103006:550 :

№ п/п	Наименование характеристики земельного участка	Значение характеристики
1	2	3
1.	Адрес земельного участка	-

3. Сведения о характеристиках уточняемого земельного участка с кадастровым номером 24:46:0103006:550 :		
№ п/п	Наименование характеристики земельного участка	Значение характеристики
1	2	3
1.1.	Сведения о местоположении земельного участка (при отсутствии адреса) в структурированном в соответствии с федеральной информационной адресной системой виде	Российская Федерация, Красноярский край, город Дивногорск, территория Гаражный массив Филаретов ручей, гараж 8
1.2.	Дополнительные сведения о местоположении земельного участка	Российская Федерация
2.	Площадь земельного участка \pm величина погрешности определения (вычисления) площади ($P \pm \Delta P$), м ²	37 ± 2
3.	Формула, примененная для вычисления предельной погрешности определения площади земельного участка, с подставленными значениями и итоговые (вычисленные) значения (ΔP), м ²	$\Delta P = 3.5 * M_t * \sqrt{P}$
4.	Площадь земельного участка согласно сведениям Единого государственного реестра недвижимости (Р _{кад}), м ²	36
5.	Оценка расхождения Р и Р _{кад} (Р - Р _{кад}), м ²	1
6.	Предельные минимальный и максимальный размеры земельного участка (Р _{мин} и Р _{макс}), м ²	-
7.	Вид (виды) разрешенного использования	-
7.1.	Дополнительные сведения об использовании земельного участка	-
8.	Кадастровый или иной государственный учетный номер (инвентарный) здания, сооружения, объекта незавершенного строительства, расположенного на земельном участке	-
9.	Сведения о земельных участках (землях общего пользования, территории общего пользования), посредством которых обеспечивается доступ	Земли общего пользования
10.	Иные сведения	-
4. Пояснения к сведениям об уточняемом земельном участке с кадастровым номером 24:46:0103006:550 :		
1.	-	

Сведения об уточняемых земельных участках

1. Сведения о характерных точках границы уточняемого земельного участка с кадастровым номером 24:46:0103006:42 :

Система координат МСК-167, Зона 4

Зона № 4

Обозначение характерных точек границ	Координаты, м				Метод определения координат	Формулы, примененные для расчета средней квадратической погрешности определения координат характерных точек границ (M _t), с подставленными в такие формулы значениями и итоговые (вычисленные) значения M _t , м	Описание закрепления точки
	содержатся в Едином государственном реестре недвижимости		определены в результате выполнения комплексных кадастровых работ				
	X	Y	X	Y			
1	2	3	4	5	6	7	8
н331У	-	-	625872.73	68358.77	Метод спутниковых геодезических измерений (определений)	0.1	-
н332У	-	-	625872.52	68358.91	Метод спутниковых геодезических измерений (определений)	0.1	-
н333У	-	-	625874.97	68362.53	Метод спутниковых геодезических измерений (определений)	0.1	-
н334У	-	-	625881.85	68357.81	Метод спутниковых геодезических измерений (определений)	0.1	-
н335У	-	-	625879.38	68354.30	Метод спутниковых геодезических измерений (определений)	0.1	-
н331У	-	-	625872.73	68358.77	Метод спутниковых геодезических измерений (определений)	0.1	-

2. Сведения о частях границ уточняемого земельного участка с кадастровым номером 24:46:0103006:42 :

Обозначение части границ		Горизонтальное проложение (S), м	Описание прохождения части границ	Сведения о согласовании местоположения границ (согласовано/спорное)
от т.	до т.			
1	2	3	4	5
н331У	н332У	0.25	-	-
н332У	н333У	4.37	-	-
н333У	н334У	8.34	-	-
н334У	н335У	4.29	-	-
н335У	н331У	8.01	-	-

3. Сведения о характеристиках уточняемого земельного участка с кадастровым номером 24:46:0103006:42 :		
№ п/п	Наименование характеристики земельного участка	Значение характеристики
1	2	3
1.	Адрес земельного участка	-
1.1.	Сведения о местоположении земельного участка (при отсутствии адреса) в структурированном в соответствии с федеральной информационной адресной системой виде	Российская Федерация, Красноярский край, город Дивногорск
1.2.	Дополнительные сведения о местоположении земельного участка	Российская федерация
2.	Площадь земельного участка \pm величина погрешности определения (вычисления) площади ($P \pm \Delta P$), м ²	36 ± 2
3.	Формула, примененная для вычисления предельной погрешности определения площади земельного участка, с подставленными значениями и итоговые (вычисленные) значения (ΔP), м ²	$\Delta P = 3.5 * M_t * \sqrt{P}$
4.	Площадь земельного участка согласно сведениям Единого государственного реестра недвижимости ($R_{\text{кад}}$), м ²	36
5.	Оценка расхождения P и $R_{\text{кад}}$ ($P - R_{\text{кад}}$), м ²	-
6.	Предельные минимальный и максимальный размеры земельного участка ($R_{\text{мин}}$ и $R_{\text{макс}}$), м ²	- -
7.	Вид (виды) разрешенного использования	-
7.1.	Дополнительные сведения об использовании земельного участка	-
8.	Кадастровый или иной государственный учетный номер (инвентарный) здания, сооружения, объекта незавершенного строительства, расположенного на земельном участке	-
9.	Сведения о земельных участках (землях общего пользования, территории общего пользования), посредством которых обеспечивается доступ	Земли общего пользования
10.	Иные сведения	-
4. Пояснения к сведениям об уточняемом земельном участке с кадастровым номером 24:46:0103006:42 :		
1.	-	

Сведения об уточняемых земельных участках

1. Сведения о характерных точках границы уточняемого земельного участка с кадастровым номером 24:46:0104001:63 :

Система координат МСК-167, Зона 4

Зона №4

Обозначение характерных точек границ	Координаты, м				Метод определения координат	Формулы, примененные для расчета средней квадратической погрешности определения координат характерных точек границ (Mт), с подставленными в такие формулы значениями и итоговые (вычисленные) значения Mт, м	Описание закрепле ния точки
	содержатся в Едином государственном реестре недвижимости		определены в результате выполнения комплексных кадастровых работ				
	X	Y	X	Y			
1	2	3	4	5	6	7	8
н344У	-	-	625835.07	68265.00	Метод спутниковых геодезических измерений (определений)	0.1	-
н345У	-	-	625841.89	68266.08	Метод спутниковых геодезических измерений (определений)	0.1	-
н346У	-	-	625841.70	68269.37	Метод спутниковых геодезических измерений (определений)	0.1	-
н347У	-	-	625840.40	68269.32	Метод спутниковых геодезических измерений (определений)	0.1	-
н348У	-	-	625834.37	68269.03	Метод спутниковых геодезических измерений (определений)	0.1	-
н349У	-	-	625834.27	68269.03	Метод спутниковых геодезических измерений (определений)	0.1	-
н350У	-	-	625832.31	68269.23	Метод спутниковых геодезических измерений (определений)	0.1	-
н351У	-	-	625832.81	68264.58	Метод спутниковых геодезических измерений (определений)	0.1	-
н344У	-	-	625835.07	68265.00	Метод спутниковых геодезических измерений (определений)	0.1	-

2. Сведения о частях границ уточняемого земельного участка с кадастровым номером 24:46:0104001:63 :				
Обозначение части границ		Горизонтальное проложение (S), м	Описание прохождения части границ	Сведения о согласовании местоположения границ (согласовано/спорное)
от т.	до т.			
1	2	3	4	5
н344У	н345У	6.90	-	-
н345У	н346У	3.30	-	-
н346У	н347У	1.30	-	-
н347У	н348У	6.04	-	-
н348У	н349У	0.10	-	-
н349У	н350У	1.97	-	-
н350У	н351У	4.68	-	-
н351У	н344У	2.30	-	-
3. Сведения о характеристиках уточняемого земельного участка с кадастровым номером 24:46:0104001:63 :				
№ п/п	Наименование характеристики земельного участка	Значение характеристики		
1	2	3		
1.	Адрес земельного участка	-		
1.1.	Сведения о местоположении земельного участка (при отсутствии адреса) в структурированном в соответствии с федеральной информационной адресной системой виде	Российская Федерация, Красноярский край, город Дивногорск, территория Гаражный массив Филаретов ручей, гараж 35		
1.2.	Дополнительные сведения о местоположении земельного участка	Российская Федерация		
2.	Площадь земельного участка \pm величина погрешности определения (вычисления) площади ($P \pm \Delta P$), м ²	36 ± 2		
3.	Формула, примененная для вычисления предельной погрешности определения площади земельного участка, с подставленными значениями и итоговые (вычисленные) значения (ΔP), м ²	$\Delta P = 3.5 * M_t * \sqrt{P}$		
4.	Площадь земельного участка согласно сведениям Единого государственного реестра недвижимости (Ркад), м ²	36		
5.	Оценка расхождения P и Ркад ($P - P_{кад}$), м ²	-		
6.	Предельные минимальный и максимальный размеры земельного участка (Рмин и Рмакс), м ²	-		
7.	Вид (виды) разрешенного использования	-		
7.1.	Дополнительные сведения об использовании земельного участка	-		
8.	Кадастровый или иной государственный учетный номер (инвентарный) здания, сооружения, объекта незавершенного строительства, расположенного на земельном участке	24:46:0104001:128		
9.	Сведения о земельных участках (землях общего пользования, территории общего пользования), посредством которых обеспечивается доступ	Земли общего пользования		
10.	Иные сведения	-		
4. Пояснения к сведениям об уточняемом земельном участке с кадастровым номером 24:46:0104001:63 :				
1.	-			

Сведения об уточняемых земельных участках

1. Сведения о характерных точках границы уточняемого земельного участка с кадастровым номером 24:46:0103006:312 :

Система координат МСК-167, Зона 4					Зона № 4		
Обозначение характерных точек границ	Координаты, м				Метод определения координат	Формулы, примененные для расчета средней квадратической погрешности определения координат характерных точек границ (M _t), с подставленными в такие формулы значениями и итоговые (вычисленные) значения M _t , м	Описание закрепления точки
	содержатся в Едином государственном реестре недвижимости		определены в результате выполнения комплексных работ кадастровых работ				
	X	Y	X	Y			
1	2	3	4	5	6	7	8
н333У	-	-	625874.97	68362.53	Метод спутниковых геодезических измерений (определений)	0.1	-
н361У	-	-	625872.64	68364.21	Метод спутниковых геодезических измерений (определений)	0.1	-
н362У	-	-	625875.05	68367.66	Метод спутниковых геодезических измерений (определений)	0.1	-
н363У	-	-	625877.44	68365.82	Метод спутниковых геодезических измерений (определений)	0.1	-
н364У	-	-	625882.10	68362.19	Метод спутниковых геодезических измерений (определений)	0.1	-
н365У	-	-	625879.98	68359.10	Метод спутниковых геодезических измерений (определений)	0.1	-
н333У	-	-	625874.97	68362.53	Метод спутниковых геодезических измерений (определений)	0.1	-

2. Сведения о частях границ уточняемого земельного участка с кадастровым номером 24:46:0103006:312 :

Обозначение части границ		Горизонтальное проложение (S), м	Описание прохождения части границ	Сведения о согласовании местоположения границ (согласовано/спорное)
от т.	до т.			
1	2	3	4	5
н333У	н361У	2.87	-	-
н361У	н362У	4.21	-	-
н362У	н363У	3.02	-	-
н363У	н364У	5.91	-	-

2. Сведения о частях границ уточняемого земельного участка с кадастровым номером 24:46:0103006:312 :				
Обозначение части границ		Горизонтальное проложение (S), м	Описание прохождения части границ	Сведения о согласовании местоположения границ (согласовано/спорное)
от т.	до т.			
1	2	3	4	5
н364У	н365У	3.75	-	-
н365У	н333У	6.07	-	-
3. Сведения о характеристиках уточняемого земельного участка с кадастровым номером 24:46:0103006:312 :				
№ п/п	Наименование характеристики земельного участка		Значение характеристики	
1	2		3	
1.	Адрес земельного участка		Российская Федерация, Красноярский край, город Дивногорск, территория Гаражный массив Филаретов ручей, гараж 8	
1.1.	Сведения о местоположении земельного участка (при отсутствии адреса) в структурированном в соответствии с федеральной информационной адресной системой виде		-	
1.2.	Дополнительные сведения о местоположении земельного участка		Российская Федерация	
2.	Площадь земельного участка ± величина погрешности определения (вычисления) площади (P ± ΔP), м2		36 ± 2	
3.	Формула, примененная для вычисления предельной погрешности определения площади земельного участка, с подставленными значениями и итоговые (вычисленные) значения (ΔP), м2		ΔP=3.5*Mt*√P	
4.	Площадь земельного участка согласно сведениям Единого государственного реестра недвижимости (Pкад), м2		36	
5.	Оценка расхождения P и Pкад (P - Pкад), м2		-	
6.	Предельные минимальный и максимальный размеры земельного участка (Pмин и Pмакс), м2		-	
7.	Вид (виды) разрешенного использования		-	
7.1.	Дополнительные сведения об использовании земельного участка		-	
8.	Кадастровый или иной государственный учетный номер (инвентарный) здания, сооружения, объекта незавершенного строительства, расположенного на земельном участке		-	
9.	Сведения о земельных участках (землях общего пользования, территории общего пользования), посредством которых обеспечивается доступ		Земли общего пользования	
10.	Иные сведения		-	
4. Пояснения к сведениям об уточняемом земельном участке с кадастровым номером 24:46:0103006:312 :				
1.	-			

Сведения об уточняемых земельных участках

1. Сведения о характерных точках границы уточняемого земельного участка с кадастровым номером 24:46:0104003:1424 :

Система координат МСК-167, Зона 4

Зона № 4

Обозначение характерных точек границ	Координаты, м				Метод определения координат	Формулы, примененные для расчета средней квадратической погрешности определения координат характерных точек границ (M _t), с подставленными в такие формулы значениями и итоговые (вычисленные) значения M _t , м	Описание закрепления точки
	содержатся в Едином государственном реестре недвижимости		определены в результате выполнения комплексных кадастровых работ				
	X	Y	X	Y			
1	2	3	4	5	6	7	8
н366У	-	-	625835.67	68282.09	Метод спутниковых геодезических измерений (определений)	0.1	-
н367У	-	-	625836.43	68286.08	Метод спутниковых геодезических измерений (определений)	0.1	-
н368У	-	-	625837.42	68285.87	Метод спутниковых геодезических измерений (определений)	0.1	-
н369У	-	-	625845.71	68283.95	Метод спутниковых геодезических измерений (определений)	0.1	-
н370У	-	-	625844.98	68280.49	Метод спутниковых геодезических измерений (определений)	0.1	-
н371У	-	-	625843.43	68280.75	Метод спутниковых геодезических измерений (определений)	0.1	-
н366У	-	-	625835.67	68282.09	Метод спутниковых геодезических измерений (определений)	0.1	-

2. Сведения о частях границ уточняемого земельного участка с кадастровым номером 24:46:0104003:1424 :

Обозначение части границ		Горизонтальное проложение (S), м	Описание прохождения части границ	Сведения о согласовании местоположения границ (согласовано/спорное)
от т.	до т.			
1	2	3	4	5
н366У	н367У	4.06	-	-
н367У	н368У	1.01	-	-
н368У	н369У	8.51	-	-
н369У	н370У	3.54	-	-

2. Сведения о частях границ уточняемого земельного участка с кадастровым номером 24:46:0104003:1424 :				
Обозначение части границ		Горизонтальное проложение (S), м	Описание прохождения части границ	Сведения о согласовании местоположения границ (согласовано/спорное)
от т.	до т.			
1	2	3	4	5
н370У	н371У	1.57	-	-
н371У	н366У	7.87	-	-
3. Сведения о характеристиках уточняемого земельного участка с кадастровым номером 24:46:0104003:1424 :				
№ п/п	Наименование характеристики земельного участка		Значение характеристики	
1	2		3	
1.	Адрес земельного участка		Российская Федерация, Красноярский край, город Дивногорск, территория Гаражный массив Филаретов ручей, гараж 31	
1.1.	Сведения о местоположении земельного участка (при отсутствии адреса) в структурированном в соответствии с федеральной информационной адресной системой виде		-	
1.2.	Дополнительные сведения о местоположении земельного участка		Российская Федерация	
2.	Площадь земельного участка ± величина погрешности определения (вычисления) площади (P ± ΔP), м2		36 ± 2	
3.	Формула, примененная для вычисления предельной погрешности определения площади земельного участка, с подставленными значениями и итоговые (вычисленные) значения (ΔP), м2		$\Delta P = 3.5 * M_t * \sqrt{P}$	
4.	Площадь земельного участка согласно сведениям Единого государственного реестра недвижимости (Ркад), м2		36	
5.	Оценка расхождения P и Ркад (P - Ркад), м2		-	
6.	Предельные минимальный и максимальный размеры земельного участка (Рмин и Рмакс), м2		-	
7.	Вид (виды) разрешенного использования		-	
7.1.	Дополнительные сведения об использовании земельного участка		-	
8.	Кадастровый или иной государственный учетный номер (инвентарный) здания, сооружения, объекта незавершенного строительства, расположенного на земельном участке		24:46:0104003:1515	
9.	Сведения о земельных участках (землях общего пользования, территории общего пользования), посредством которых обеспечивается доступ		Земли общего пользования	
10.	Иные сведения		-	
4. Пояснения к сведениям об уточняемом земельном участке с кадастровым номером 24:46:0104003:1424 :				
1.	-			

Сведения об уточняемых земельных участках, необходимые для исправления реестровых ошибок в сведениях о местоположении их границ

1. Сведения о характерных точках границ уточняемого земельного участка с кадастровым номером 24:46:0103006:24 :

Система координат МСК-167, Зона 4

Зона № 4

Обозначение характерных точек границ	Координаты, м				Метод определения координат	Формулы, примененные для расчета средней квадратической погрешности определения координат характерных точек границ (Mt), с подставленными в такие формулы значениями и итоговые (вычисленные) значения Mt, м	Описание закрепления точки
	содержатся в Едином государственном реестре недвижимости		определены в результате выполнения комплексных кадастровых работ				
	X	Y	X	Y			
1	2	3	4	5	6	7	8
н62У	-	-	625819.47	68318.28	Метод спутниковых геодезических измерений (определений)	0.1	-
1	625833.20	68309.50	-	-	-	0	-
6	-	-	625817.09	68313.99	Метод спутниковых геодезических измерений (определений)	0.1	-
2	625832.35	68310.03	-	-	-	0	-
7	-	-	625821.20	68311.81	Метод спутниковых геодезических измерений (определений)	0.1	-
3	625828.73	68312.26	-	-	-	0	-
н63У	-	-	625821.68	68312.61	Метод спутниковых геодезических измерений (определений)	0.1	-
4	625823.20	68315.68	-	-	-	0	-
н64У	-	-	625831.78	68306.77	Метод спутниковых геодезических измерений (определений)	0.1	-
5	625819.33	68318.07	-	-	-	0	-
н65У	-	-	625833.47	68309.76	Метод спутниковых геодезических измерений (определений)	0.1	-
6	625817.09	68313.99	-	-	-	0	-
н66У	-	-	625827.84	68313.27	Метод спутниковых геодезических измерений (определений)	0.1	-
7	625821.20	68311.81	-	-	-	0	-

1. Сведения о характерных точках границ уточняемого земельного участка с кадастровым номером 24:46:0103006:24 :							
Система координат МСК-167, Зона 4						Зона № 4	
Обозначение характерных точек границ	Координаты, м				Метод определения координат	Формулы, примененные для расчета средней квадратической погрешности определения координат характерных точек границ (Mt), с подставленными в такие формулы значениями и итоговые (вычисленные) значения Mt, м	Описание закрепления точки
	содержатся в Едином государственном реестре недвижимости		определены в результате выполнения комплексных кадастровых работ				
	X	Y	X	Y			
1	2	3	4	5	6	7	8
8	625821.49	68312.28	-	-	-	0	-
9	625827.02	68308.87	-	-	-	0	-
10	625831.49	68306.10	-	-	-	0	-
н62У	-	-	625819.47	68318.28	Метод спутниковых геодезических измерений (определений)	0.1	-
2. Сведения о частях границ уточняемого земельного участка с кадастровым номером 24:46:0103006:24 :							
Обозначение части границ		Горизонтальное проложение (S), м	Описание прохождения части границ	Сведения о согласовании местоположения границ (согласовано/спорное)			
от т.	до т.						
1	2	3	4	5			
н62У	6	4.91	-	-			
6	7	4.65	-	-			
7	н63У	0.93	-	-			
н63У	н64У	11.67	-	-			
н64У	н65У	3.43	-	-			
н65У	н66У	6.63	-	-			
н66У	н62У	9.75	-	-			
3. Сведения о характеристиках уточняемого земельного участка с кадастровым номером 24:46:0103006:24 :							
№ п/п	Наименование характеристики			Значение характеристики			
1	2			3			
1.	Адрес земельного участка			-			
1.1.	Сведения о местоположении земельного участка (при отсутствии адреса) в структурированном в соответствии с федеральной информационной адресной системой виде			Российская Федерация, Красноярский край, город Дивногорск, территория Гаражный массив Филаретов ручей, гараж 35			
1.2.	Дополнительные сведения о местоположении земельного участка			Российская Федерация, г. Дивногорск, в районе Филаретова ручья			
2.	Площадь земельного участка ± величина погрешности определения (вычисления) площади (P ± ΔP), м ²			65 ± 3			
3.	Формула, примененная для расчета предельной допустимой погрешности определения площади земельного участка, с подставленными значениями и итоговые (вычисленные) значения (ΔP), м ²			ΔP=3.5*Mt*√P			

3. Сведения о характеристиках уточняемого земельного участка с кадастровым номером 24:46:0103006:24 :		
№ п/п	Наименование характеристики	Значение характеристики
1	2	3
4.	Площадь земельного участка согласно сведениям Единого государственного реестра недвижимости (Ркад), м2	65
5.	Оценка расхождения Р и Ркад (Р - Ркад), м2	-
6.	Предельные минимальный и максимальный размеры земельного участка (Рмин и Рмакс), м2	-
7.	Кадастровый номер или иной государственный учетный номер (инвентарный) объекта недвижимости, расположенного на земельном участке	24:46:0103006:540
8.	Вид (виды) разрешенного использования	-
8.1.	Дополнительные сведения об использовании земельного участка	-
9.	Сведения о земельных участках (землях общего пользования, территории общего пользования), посредством которых обеспечивается доступ	Земли общего пользования
10.	Иные сведения	-
4. Пояснения к сведениям об уточняемом земельном участке с кадастровым номером 24:46:0103006:24 :		
1.	Обоснование исправления реестровой ошибки. При проведении спутниковой-геодезической съемки было выявлено несоответствие фактических границ земельного участка сведения которых содержатся в ЕГРН. При проведении установления границ земельных участков геодезическая съемка, возможно, была выполнена от пунктов опорной межевой сети. Вследствие чего произошла реестровая ошибка. Границы объекта недвижимости определены были неправильно, получился сдвиг. В настоящее время спутниково-геодезическая съемка произведена спутниковым оборудованием от пунктов государственной геодезической сети. Поэтому координаты характерных точек, определенные от государственной геодезической сети установлены в настоящем карта-плане в соответствии его фактическому местоположению	

Сведения об уточняемых земельных участках, необходимые для исправления реестровых ошибок в сведениях о местоположении их границ

1. Сведения о характерных точках границ уточняемого земельного участка с кадастровым номером 24:46:0103006:119 :

Система координат МСК-167, Зона 4

Зона № 4

Обозначение характерных точек границ	Координаты, м				Метод определения координат	Формулы, примененные для расчета средней квадратической погрешности определения координат характерных точек границ (Mt), с подставленными в такие формулы значениями и итоговые (вычисленные) значения Mt, м	Описание закрепления точки
	содержатся в Едином государственном реестре недвижимости		определены в результате выполнения комплексных кадастровых работ				
	X	Y	X	Y			
1	2	3	4	5	6	7	8
н67У	-	-	625801.74	68268.43	Метод спутниковых геодезических измерений (определений)	0.1	-
11	625805.05	68266.16	-	-	-	0.10	-
н68У	-	-	625804.86	68266.56	Метод спутниковых геодезических измерений (определений)	0.1	-
12	625810.59	68275.08	-	-	-	0.10	-
н69У	-	-	625810.66	68275.91	Метод спутниковых геодезических измерений (определений)	0.1	-
13	625812.70	68278.48	-	-	-	0.10	-
н70У	-	-	625812.35	68278.70	Метод спутниковых геодезических измерений (определений)	0.1	-
14	625809.58	68280.42	-	-	-	0.10	-
н71У	-	-	625809.27	68280.84	Метод спутниковых геодезических измерений (определений)	0.1	-
15	625807.47	68277.02	-	-	-	0.10	-
н72У	-	-	625807.10	68277.26	Метод спутниковых геодезических измерений (определений)	0.1	-
16	625802.32	68268.74	-	-	-	0.10	-
17	625801.93	68268.10	-	-	-	0.10	-
н73У	-	-	625802.05	68268.98	Метод спутниковых геодезических измерений (определений)	0.1	-

1. Сведения о характерных точках границ уточняемого земельного участка с кадастровым номером 24:46:0103006:119 :							
Система координат МСК-167, Зона 4						Зона № 4	
Обозначение характерных точек границ	Координаты, м				Метод определения координат	Формулы, примененные для расчета средней квадратической погрешности определения координат характерных точек границ (Mt), с подставленными в такие формулы значениями и итоговые (вычисленные) значения Mt, м	Описание закрепления точки
	содержатся в Едином государственном реестре недвижимости		определены в результате выполнения комплексных кадастровых работ				
	X	Y	X	Y			
1	2	3	4	5	6	7	8
н67У	-	-	625801.74	68268.43	Метод спутниковых геодезических измерений (определений)	0.1	-
2. Сведения о частях границ уточняемого земельного участка с кадастровым номером 24:46:0103006:119 :							
Обозначение части границ		Горизонтальное проложение (S), м	Описание прохождения части границ	Сведения о согласовании местоположения границ (согласовано/спорное)			
от т.	до т.						
1	2	3	4	5			
н67У	н68У	3.64	-	-			
н68У	н69У	11.00	-	-			
н69У	н70У	3.26	-	-			
н70У	н71У	3.75	-	-			
н71У	н72У	4.19	-	-			
н72У	н73У	9.70	-	-			
н73У	н67У	0.63	-	-			
3. Сведения о характеристиках уточняемого земельного участка с кадастровым номером 24:46:0103006:119 :							
№ п/п	Наименование характеристики			Значение характеристики			
1	2			3			
1.	Адрес земельного участка			-			
1.1.	Сведения о местоположении земельного участка (при отсутствии адреса) в структурированном в соответствии с федеральной информационной адресной системой виде			Российская Федерация, Красноярский край, город Дивногорск, территория Гаражный массив Филаретов ручей, гараж 44			
1.2.	Дополнительные сведения о местоположении земельного участка			Российская Федерация Красноярский край, г. Дивногорск, р-он Филаретова ручья, уч. № 44			
2.	Площадь земельного участка ± величина погрешности определения (вычисления) площади (P ± ΔP), м2			53 ± 3			
3.	Формула, примененная для расчета предельной допустимой погрешности определения площади земельного участка, с подставленными значениями и итоговые (вычисленные) значения (ΔP), м2			ΔP=3.5*Mt*√P			
4.	Площадь земельного участка согласно сведениям Единого государственного реестра недвижимости (Pкад), м2			53			
5.	Оценка расхождения P и Pкад (P - Pкад), м2			-			

3. Сведения о характеристиках уточняемого земельного участка с кадастровым номером 24:46:0103006:119 :		
№ п/п	Наименование характеристики	Значение характеристики
1	2	3
6.	Предельные минимальный и максимальный размеры земельного участка (Рмин и Рмакс), м2	-
7.	Кадастровый номер или иной государственный учетный номер (инвентарный) объекта недвижимости, расположенного на земельном участке	-
8.	Вид (виды) разрешенного использования	-
8.1.	Дополнительные сведения об использовании земельного участка	-
9.	Сведения о земельных участках (землях общего пользования, территории общего пользования), посредством которых обеспечивается доступ	Земли общего пользования
10.	Иные сведения	-
4. Пояснения к сведениям об уточняемом земельном участке с кадастровым номером 24:46:0103006:119 :		
1.	Обоснование исправления реестровой ошибки. При проведении спутниковой-геодезической съемки было выявлено несоответствие фактических границ земельного участка сведения которых содержатся в ЕГРН. При проведении установления границ земельных участков геодезическая съемка, возможно, была выполнена от пунктов опорной межевой сети. Вследствие чего произошла реестровая ошибка. Границы объекта недвижимости определены были неправильно, получился сдвиг. В настоящее время спутниково-геодезическая съемка произведена спутниковым оборудованием от пунктов государственной геодезической сети. Поэтому координаты характерных точек, определенные от государственной геодезической сети установлены в настоящем карта-плане в соответствии его фактическому местоположению	

Сведения об уточняемых земельных участках, необходимые для исправления реестровых ошибок в сведениях о местоположении их границ

1. Сведения о характерных точках границ уточняемого земельного участка с кадастровым номером 24:46:0103006:344 :

Система координат МСК-167, Зона 4

Зона № 4

Обозначение характерных точек границ	Координаты, м				Метод определения координат	Формулы, примененные для расчета средней квадратической погрешности определения координат характерных точек границ (Mt), с подставленными в такие формулы значениями и итоговые (вычисленные) значения Mt, м	Описание закрепления точки
	содержатся в Едином государственном реестре недвижимости		определены в результате выполнения комплексных кадастровых работ				
	X	Y	X	Y			
1	2	3	4	5	6	7	8
н74У	-	-	625984.67	68150.74	Метод спутниковых геодезических измерений (определений)	0.1	-
18	625973.70	68161.08	-	-	-	0.10	-
н75У	-	-	625979.91	68155.42	Метод спутниковых геодезических измерений (определений)	0.1	-
19	625967.40	68153.94	-	-	-	0.10	-
н76У	-	-	625975.66	68159.79	Метод спутниковых геодезических измерений (определений)	0.1	-
20	625979.04	68140.96	-	-	-	0.10	-
н77У	-	-	625968.96	68153.47	Метод спутниковых геодезических измерений (определений)	0.1	-
21	625985.88	68148.75	-	-	-	0.10	-
н78У	-	-	625979.98	68142.03	Метод спутниковых геодезических измерений (определений)	0.1	-
н79У	-	-	625988.02	68144.85	Метод спутниковых геодезических измерений (определений)	0.1	-
н80У	-	-	625990.49	68147.82	Метод спутниковых геодезических измерений (определений)	0.1	-
н81У	-	-	625989.03	68151.15	Метод спутниковых геодезических измерений (определений)	0.1	-

1. Сведения о характерных точках границ уточняемого земельного участка с кадастровым номером 24:46:0103006:344 :							
Система координат МСК-167, Зона 4						Зона № 4	
Обозначение характерных точек границ	Координаты, м				Метод определения координат	Формулы, примененные для расчета средней квадратической погрешности определения координат характерных точек границ (Mt), с подставленными в такие формулы значениями и итоговые (вычисленные) значения Mt, м	Описание закрепления точки
	содержатся в Едином государственном реестре недвижимости		определены в результате выполнения комплексных кадастровых работ				
	X	Y	X	Y			
1	2	3	4	5	6	7	8
н74У	-	-	625984.67	68150.74	Метод спутниковых геодезических измерений (определений)	0.1	-
2. Сведения о частях границ уточняемого земельного участка с кадастровым номером 24:46:0103006:344 :							
Обозначение части границ		Горизонтальное проложение (S), м	Описание прохождения части границ	Сведения о согласовании местоположения границ (согласовано/спорное)			
от т.	до т.						
1	2	3	4	5			
н74У	н75У	6.68	-	-			
н75У	н76У	6.10	-	-			
н76У	н77У	9.21	-	-			
н77У	н78У	15.88	-	-			
н78У	н79У	8.52	-	-			
н79У	н80У	3.86	-	-			
н80У	н81У	3.64	-	-			
н81У	н74У	4.38	-	-			
3. Сведения о характеристиках уточняемого земельного участка с кадастровым номером 24:46:0103006:344 :							
№ п/п	Наименование характеристики				Значение характеристики		
1	2				3		
1.	Адрес земельного участка				-		
1.1.	Сведения о местоположении земельного участка (при отсутствии адреса) в структурированном в соответствии с федеральной информационной адресной системой виде				Российская Федерация, 663090, Красноярский край, город Дивногорск, улица Хулиана Гримау, дом 1Б		
1.2.	Дополнительные сведения о местоположении земельного участка				-		
2.	Площадь земельного участка ± величина погрешности определения (вычисления) площади (P ± ΔP), м2				181 ± 5		
3.	Формула, примененная для расчета предельной допустимой погрешности определения площади земельного участка, с подставленными значениями и итоговые (вычисленные) значения (ΔP), м2				ΔP=3.5*Mt*√P		
4.	Площадь земельного участка согласно сведениям Единого государственного реестра недвижимости (Pкад), м2				172		
5.	Оценка расхождения P и Pкад (P - Pкад), м2				9		

3. Сведения о характеристиках уточняемого земельного участка с кадастровым номером 24:46:0103006:344 :		
№ п/п	Наименование характеристики	Значение характеристики
1	2	3
6.	Предельные минимальный и максимальный размеры земельного участка (Рмин и Рмакс), м2	-
7.	Кадастровый номер или иной государственный учетный номер (инвентарный) объекта недвижимости, расположенного на земельном участке	-
8.	Вид (виды) разрешенного использования	-
8.1.	Дополнительные сведения об использовании земельного участка	-
9.	Сведения о земельных участках (землях общего пользования, территории общего пользования), посредством которых обеспечивается доступ	Земли общего пользования
10.	Иные сведения	-
4. Пояснения к сведениям об уточняемом земельном участке с кадастровым номером 24:46:0103006:344 :		
1.	Обоснование исправления реестровой ошибки. При проведении спутниковой-геодезической съемки было выявлено несоответствие фактических границ земельного участка сведения которых содержатся в ЕГРН. При проведении установления границ земельных участков геодезическая съемка, возможно, была выполнена от пунктов опорной межевой сети. Вследствие чего произошла реестровая ошибка. Границы объекта недвижимости определены были неправильно, получился сдвиг. В настоящее время спутниково-геодезическая съемка произведена спутниковым оборудованием от пунктов государственной геодезической сети. Поэтому координаты характерных точек, определенные от государственной геодезической сети установлены в настоящем карта-плане в соответствии его фактическому местоположению	

Сведения об уточняемых земельных участках, необходимые для исправления реестровых ошибок в сведениях о местоположении их границ

1. Сведения о характерных точках границ уточняемого земельного участка с кадастровым номером 24:46:0103006:346 :

Система координат МСК-167, Зона 4

Зона № 4

Обозначение характерных точек границ	Координаты, м				Метод определения координат	Формулы, примененные для расчета средней квадратической погрешности определения координат характерных точек границ (Mt), с подставленными в такие формулы значениями и итоговые (вычисленные) значения Mt, м	Описание закрепления точки
	содержатся в Едином государственном реестре недвижимости		определены в результате выполнения комплексных кадастровых работ				
	X	Y	X	Y			
1	2	3	4	5	6	7	8
22	-	-	625949.72	68358.72	Метод спутниковых геодезических измерений (определений)	0.1	-
22	625949.72	68358.72	-	-	-	0.10	-
23	-	-	625946.18	68361.10	Метод спутниковых геодезических измерений (определений)	0.1	-
23	625946.18	68361.10	-	-	-	0.10	-
24	-	-	625941.14	68364.46	Метод спутниковых геодезических измерений (определений)	0.1	-
24	625941.14	68364.46	-	-	-	0.10	-
25	-	-	625913.18	68383.23	Метод спутниковых геодезических измерений (определений)	0.1	-
25	625913.18	68383.23	-	-	-	0.10	-
26	-	-	625910.04	68378.56	Метод спутниковых геодезических измерений (определений)	0.1	-
26	625910.04	68378.56	-	-	-	0.10	-
27	-	-	625907.83	68375.24	Метод спутниковых геодезических измерений (определений)	0.1	-
27	625907.83	68375.24	-	-	-	0.10	-
28	-	-	625868.62	68316.79	Метод спутниковых геодезических измерений (определений)	0.1	-
28	625868.62	68316.79	-	-	-	0.10	-

1. Сведения о характерных точках границ уточняемого земельного участка с кадастровым номером 24:46:0103006:346 :

Система координат МСК-167, Зона 4						Зона № 4	
Обозначение характерных точек границ	Координаты, м				Метод определения координат	Формулы, примененные для расчета средней квадратической погрешности определения координат характерных точек границ (Mt), с подставленными в такие формулы значениями и итоговые (вычисленные) значения Mt, м	Описание закрепления точки
	содержатся в Едином государственном реестре недвижимости		определены в результате выполнения комплексных кадастровых работ				
	X	Y	X	Y			
1	2	3	4	5	6	7	8
н82У	-	-	625894.22	68295.73	Метод спутниковых геодезических измерений (определений)	0.1	-
29	625873.20	68313.72	-	-	-	0.10	-
н83У	-	-	625898.31	68296.88	Метод спутниковых геодезических измерений (определений)	0.1	-
30	625878.22	68310.36	-	-	-	0.10	-
31	-	-	625905.16	68292.28	Метод спутниковых геодезических измерений (определений)	0.1	-
31	625905.16	68292.28	-	-	-	0.10	-
32	625916.16	68308.68	-	-	-	0.10	-
32	-	-	625916.16	68308.68	Метод спутниковых геодезических измерений (определений)	0.1	-
22	-	-	625949.72	68358.72	Метод спутниковых геодезических измерений (определений)	0.1	-

2. Сведения о частях границ уточняемого земельного участка с кадастровым номером 24:46:0103006:346 :

Обозначение части границ		Горизонтальное проложение (S), м	Описание прохождения части границ	Сведения о согласовании местоположения границ (согласовано/спорное)
от т.	до т.			
1	2	3	4	5
22	23	4.27	-	-
23	24	6.06	-	-
24	25	33.68	-	-
25	26	5.63	-	-
26	27	3.99	-	-
27	28	70.38	-	-
28	н82У	33.15	-	-

2. Сведения о частях границ уточняемого земельного участка с кадастровым номером 24:46:0103006:346 :				
Обозначение части границ		Горизонтальное проложение (S), м	Описание прохождения части границ	Сведения о согласовании местоположения границ (согласовано/спорное)
от т.	до т.			
1	2	3	4	5
н82У	н83У	4.25	-	-
н83У	31	8.25	-	-
31	32	19.75	-	-
32	22	60.25	-	-
3. Сведения о характеристиках уточняемого земельного участка с кадастровым номером 24:46:0103006:346 :				
№ п/п	Наименование характеристики		Значение характеристики	
1	2		3	
1.	Адрес земельного участка		-	
1.1.	Сведения о местоположении земельного участка (при отсутствии адреса) в структурированном в соответствии с федеральной информационной адресной системой виде		Российская Федерация, 663090, Красноярский край, город Дивногорск, улица Дуговая, дом 4	
1.2.	Дополнительные сведения о местоположении земельного участка		Российская Федерация	
2.	Площадь земельного участка ± величина погрешности определения (вычисления) площади ($P \pm \Delta P$), м ²		3577 ± 21	
3.	Формула, примененная для расчета предельной допустимой погрешности определения площади земельного участка, с подставленными значениями и итоговые (вычисленные) значения (ΔP), м ²		$\Delta P = 3.5 * M_t * \sqrt{P}$	
4.	Площадь земельного участка согласно сведениям Единого государственного реестра недвижимости (Ркад), м ²		3520	
5.	Оценка расхождения P и Ркад ($P - P_{кад}$), м ²		57	
6.	Предельные минимальный и максимальный размеры земельного участка ($R_{мин}$ и $R_{макс}$), м ²		-	
7.	Кадастровый номер или иной государственный учетный номер (инвентарный) объекта недвижимости, расположенного на земельном участке		24:46:0000000:182	
8.	Вид (виды) разрешенного использования		-	
8.1.	Дополнительные сведения об использовании земельного участка		-	
9.	Сведения о земельных участках (землях общего пользования, территории общего пользования), посредством которых обеспечивается доступ		Земли общего пользования	
10.	Иные сведения		-	
4. Пояснения к сведениям об уточняемом земельном участке с кадастровым номером 24:46:0103006:346 :				
1.	Обоснование исправления реестровой ошибки. При проведении спутниковой-геодезической съемки было выявлено несоответствие фактических границ земельного участка сведения которых содержатся в ЕГРН. При проведении установления границ земельных участков геодезическая съемка, возможно, была выполнена от пунктов опорной межевой сети. Вследствие чего произошла реестровая ошибка. Границы объекта недвижимости определены были неправильно, получился сдвиг. В настоящее время спутниково-геодезическая съемка произведена спутниковым оборудованием от пунктов государственной геодезической сети. Поэтому координаты характерных точек, определенные от государственной геодезической сети установлены в настоящем карта-плане в соответствии его фактическому местоположению			

Сведения об уточняемых земельных участках, необходимые для исправления реестровых ошибок в сведениях о местоположении их границ

1. Сведения о характерных точках границ уточняемого земельного участка с кадастровым номером 24:46:0103006:347 :

Система координат МСК-167, Зона 4

Зона № 4

Обозначение характерных точек границ	Координаты, м				Метод определения координат	Формулы, примененные для расчета средней квадратической погрешности определения координат характерных точек границ (Mt), с подставленными в такие формулы значениями и итоговые (вычисленные) значения Mt, м	Описание закрепления точки
	содержатся в Едином государственном реестре недвижимости		определены в результате выполнения комплексных кадастровых работ				
	X	Y	X	Y			
1	2	3	4	5	6	7	8
н84У	-	-	625829.75	68316.44	Метод спутниковых геодезических измерений (определений)	0.1	-
33	625829.87	68316.65	-	-	-	0.30	-
н85У	-	-	625825.77	68318.83	Метод спутниковых геодезических измерений (определений)	0.1	-
34	625825.10	68319.35	-	-	-	0.30	-
35	-	-	625819.40	68322.58	Метод спутниковых геодезических измерений (определений)	0.1	-
35	625819.40	68322.58	-	-	-	0.30	-
36	-	-	625817.60	68319.40	Метод спутниковых геодезических измерений (определений)	0.1	-
36	625817.60	68319.40	-	-	-	0.30	-
н66У	-	-	625827.84	68313.27	Метод спутниковых геодезических измерений (определений)	0.1	-
37	625823.30	68316.17	-	-	-	0.30	-
38	625828.07	68313.47	-	-	-	0.30	-
н84У	-	-	625829.75	68316.44	Метод спутниковых геодезических измерений (определений)	0.1	-

2. Сведения о частях границ уточняемого земельного участка с кадастровым номером 24:46:0103006:347 :				
Обозначение части границ		Горизонтальное проложение (S), м	Описание прохождения части границ	Сведения о согласовании местоположения границ (согласовано/спорное)
от т.	до т.			
1	2	3	4	5
н84У	н85У	4.64	-	-
н85У	35	7.39	-	-
35	36	3.65	-	-
36	н66У	11.93	-	-
н66У	н84У	3.70	-	-
3. Сведения о характеристиках уточняемого земельного участка с кадастровым номером 24:46:0103006:347 :				
№ п/п	Наименование характеристики		Значение характеристики	
1	2		3	
1.	Адрес земельного участка		-	
1.1.	Сведения о местоположении земельного участка (при отсутствии адреса) в структурированном в соответствии с федеральной информационной адресной системой виде		Российская Федерация, Красноярский край, город Дивногорск, территория Гаражный массив Филаретов ручей, гараж 58	
1.2.	Дополнительные сведения о местоположении земельного участка		Российская Федерация	
2.	Площадь земельного участка ± величина погрешности определения (вычисления) площади (P ± ΔP), м2		44 ± 2	
3.	Формула, примененная для расчета предельной допустимой погрешности определения площади земельного участка, с подставленными значениями и итоговые (вычисленные) значения (ΔP), м2		ΔP=3.5*Mt*√P	
4.	Площадь земельного участка согласно сведениям Единого государственного реестра недвижимости (Pкад), м2		44	
5.	Оценка расхождения P и Pкад (P - Pкад), м2		-	
6.	Предельные минимальный и максимальный размеры земельного участка (Pмин и Pмакс), м2		-	
7.	Кадастровый номер или иной государственный учетный номер (инвентарный) объекта недвижимости, расположенного на земельном участке		24:46:0000000:6239	
8.	Вид (виды) разрешенного использования		-	
8.1.	Дополнительные сведения об использовании земельного участка		-	
9.	Сведения о земельных участках (землях общего пользования, территории общего пользования), посредством которых обеспечивается доступ		Земли общего пользования	
10.	Иные сведения		-	
4. Пояснения к сведениям об уточняемом земельном участке с кадастровым номером 24:46:0103006:347 :				
1.	Обоснование исправления реестровой ошибки. При проведении спутниковой-геодезической съемки было выявлено несоответствие фактических границ земельного участка сведения которых содержатся в ЕГРН. При проведении установления границ земельных участков геодезическая съемка, возможно, была выполнена от пунктов опорной межевой сети. Вследствие чего произошла реестровая ошибка. Границы объекта недвижимости определены были неправильно, получился сдвиг. В настоящее время спутниково-геодезическая съемка произведена спутниковым оборудованием от пунктов государственной геодезической сети. Поэтому координаты характерных точек, определенные от государственной геодезической сети установлены в настоящем карта-плане в соответствии его фактическому местоположению			

Сведения об уточняемых земельных участках, необходимые для исправления реестровых ошибок в сведениях о местоположении их границ

1. Сведения о характерных точках границ уточняемого земельного участка с кадастровым номером 24:46:0103006:943 :

Система координат МСК-167, Зона 4

Зона № 4

Обозначение характерных точек границ	Координаты, м				Метод определения координат	Формулы, примененные для расчета средней квадратической погрешности определения координат характерных точек границ (Mt), с подставленными в такие формулы значениями и итоговые (вычисленные) значения Mt, м	Описание закрепления точки
	содержатся в Едином государственном реестре недвижимости		определены в результате выполнения комплексных кадастровых работ				
	X	Y	X	Y			
1	2	3	4	5	6	7	8
42	-	-	625808.71	68301.66	Метод спутниковых геодезических измерений (определений)	0.1	-
42	625808.71	68301.66	-	-	-	0.10	Нет закрепления
н323У	-	-	625810.47	68304.82	Метод спутниковых геодезических измерений (определений)	0.1	-
47	625810.13	68304.53	-	-	-	0.10	Нет закрепления
н324У	-	-	625805.03	68307.69	Метод спутниковых геодезических измерений (определений)	0.1	-
48	625804.94	68307.63	-	-	-	0.10	Нет закрепления
н325У	-	-	625802.46	68309.19	Метод спутниковых геодезических измерений (определений)	0.1	-
49	625802.80	68308.88	-	-	-	0.10	Нет закрепления
н326У	-	-	625800.26	68306.83	Метод спутниковых геодезических измерений (определений)	0.1	-
50	625798.67	68307.83	-	-	-	0.10	Нет закрепления
41	625803.45	68304.82	-	-	-	0.10	Нет закрепления
41	-	-	625803.45	68304.82	Метод спутниковых геодезических измерений (определений)	0.1	-

1. Сведения о характерных точках границ уточняемого земельного участка с кадастровым номером 24:46:0103006:943 :							
Система координат МСК-167, Зона 4							Зона № 4
Обозначение характерных точек границ	Координаты, м				Метод определения координат	Формулы, примененные для расчета средней квадратической погрешности определения координат характерных точек границ (Mt), с подставленными в такие формулы значениями и итоговые (вычисленные) значения Mt, м	Описание закрепления точки
	содержатся в Едином государственном реестре недвижимости		определены в результате выполнения комплексных кадастровых работ				
	X	Y	X	Y			
1	2	3	4	5	6	7	8
42	-	-	625808.71	68301.66	Метод спутниковых геодезических измерений (определений)	0.1	-
2. Сведения о частях границ уточняемого земельного участка с кадастровым номером 24:46:0103006:943 :							
Обозначение части границ		Горизонтальное проложение (S), м	Описание прохождения части границ	Сведения о согласовании местоположения границ (согласовано/спорное)			
от т.	до т.						
1	2	3	4	5			
42	н323У	3.62	-	-			
н323У	н324У	6.15	-	-			
н324У	н325У	2.98	-	-			
н325У	н326У	3.23	-	-			
н326У	41	3.77	-	-			
41	42	6.14	-	-			
3. Сведения о характеристиках уточняемого земельного участка с кадастровым номером 24:46:0103006:943 :							
№ п/п	Наименование характеристики				Значение характеристики		
1	2				3		
1.	Адрес земельного участка				-		
1.1.	Сведения о местоположении земельного участка (при отсутствии адреса) в структурированном в соответствии с федеральной информационной адресной системой виде				Российская Федерация, Красноярский край, город Дивногорск, территория Гаражный массив Филаретов ручей, гараж 53д		
1.2.	Дополнительные сведения о местоположении земельного участка				Российская Федерация		
2.	Площадь земельного участка ± величина погрешности определения (вычисления) площади (P ± ΔP), м2				32 ± 2		
3.	Формула, примененная для расчета предельной допустимой погрешности определения площади земельного участка, с подставленными значениями и итоговые (вычисленные) значения (ΔP), м2				$\Delta P = 3.5 * Mt * \sqrt{P}$		
4.	Площадь земельного участка согласно сведениям Единого государственного реестра недвижимости (Pкад), м2				32		
5.	Оценка расхождения P и Pкад (P - Pкад), м2				-		
6.	Предельные минимальный и максимальный размеры земельного участка (Pмин и Pмакс), м2				-		

3. Сведения о характеристиках уточняемого земельного участка с кадастровым номером 24:46:0103006:943 :		
№ п/п	Наименование характеристики	Значение характеристики
1	2	3
7.	Кадастровый номер или иной государственный учетный номер (инвентарный) объекта недвижимости, расположенного на земельном участке	24:46:0103006:961
8.	Вид (виды) разрешенного использования	-
8.1.	Дополнительные сведения об использовании земельного участка	-
9.	Сведения о земельных участках (землях общего пользования, территории общего пользования), посредством которых обеспечивается доступ	Земли общего пользования
10.	Иные сведения	-
4. Пояснения к сведениям об уточняемом земельном участке с кадастровым номером 24:46:0103006:943 :		
1.	Обоснование исправления реестровой ошибки. При проведении спутниковой-геодезической съемки было выявлено несоответствие фактических границ земельного участка сведения которых содержатся в ЕГРН. При проведении установления границ земельных участков геодезическая съемка, возможно, была выполнена от пунктов опорной межевой сети. Вследствие чего произошла реестровая ошибка. Границы объекта недвижимости определены были неправильно, получился сдвиг. В настоящее время спутниково-геодезическая съемка произведена спутниковым оборудованием от пунктов государственной геодезической сети. Поэтому координаты характерных точек, определенные от государственной геодезической сети установлены в настоящем карта-плане в соответствии его фактическому местоположению	

**Описание местоположения зданий, сооружений,
объектов незавершенного строительства на земельном участке**

**1. Сведения о характерных точках контура объекта недвижимости
с кадастровым номером : 24:46:0000000:182 :**

Система координат МСК-167, Зона 4

Зона № 4

Обозначение характерных точек контура	Содержатся в Едином государственном реестре недвижимости			Определены в ходе выполнения комплексных кадастровых работ			Метод опреде ления коор динат	Формулы, примененные для расчета средней квадратической погрешности определения координат характерных точек (Mt), м, с подставленными в такие формулы значениями и итоговые (вычисленные) значения Mt, м
	Координаты, м		Ради ус, м	Координаты, м		Ради ус, м		
	X	Y	R	X	Y	R		
1	2	3	4	5	6	7	8	9
н920	-	-	-	625917.13	68311.66	-	Метод спутниковых геодезических измерений (определений)	0.1
н930	-	-	-	625915.41	68317.07	-	Метод спутниковых геодезических измерений (определений)	0.1
н940	-	-	-	625917.89	68317.89	-	Метод спутниковых геодезических измерений (определений)	0.1
н950	-	-	-	625915.84	68324.32	-	Метод спутниковых геодезических измерений (определений)	0.1
н960	-	-	-	625913.36	68323.50	-	Метод спутниковых геодезических измерений (определений)	0.1
н970	-	-	-	625911.82	68328.33	-	Метод спутниковых геодезических измерений (определений)	0.1
н980	-	-	-	625898.53	68323.93	-	Метод спутниковых геодезических измерений (определений)	0.1
н990	-	-	-	625897.64	68326.72	-	Метод спутниковых геодезических измерений (определений)	0.1
н1000	-	-	-	625887.56	68323.51	-	Метод спутниковых геодезических измерений (определений)	0.1

1. Сведения о характерных точках контура объекта недвижимости с кадастровым номером : 24:46:0000000:182 :

Система координат МСК-167, Зона 4

Зона № 4

Обозначение характерных точек контура	Содержатся в Едином государственном реестре недвижимости			Определены в ходе выполнения комплексных кадастровых работ			Метод определения координат	Формулы, примененные для расчета средней квадратической погрешности определения координат характерных точек (Mt), м, с подставленными в такие формулы значениями и итоговые (вычисленные) значения Mt, м
	Координаты, м		Радиус, м	Координаты, м		Радиус, м		
	X	Y	R	X	Y	R		
1	2	3	4	5	6	7	8	9
н101О	-	-	-	625888.49	68320.61	-	Метод спутниковых геодезических измерений (определений)	0.1
н102О	-	-	-	625882.52	68318.63	-	Метод спутниковых геодезических измерений (определений)	0.1
н103О	-	-	-	625884.04	68313.88	-	Метод спутниковых геодезических измерений (определений)	0.1
н104О	-	-	-	625881.38	68313.00	-	Метод спутниковых геодезических измерений (определений)	0.1
н105О	-	-	-	625883.50	68306.35	-	Метод спутниковых геодезических измерений (определений)	0.1
н106О	-	-	-	625886.16	68307.23	-	Метод спутниковых геодезических измерений (определений)	0.1
н107О	-	-	-	625887.83	68301.97	-	Метод спутниковых геодезических измерений (определений)	0.1
н92О	-	-	-	625917.13	68311.66	-	Метод спутниковых геодезических измерений (определений)	0.1

2. Сведения о характеристиках объекта недвижимости с кадастровым номером : 24:46:0000000:182 :

№ п/п	Наименование характеристики	Значение характеристики
1	2	3
1.	Вид объекта недвижимости	здание

2. Сведения о характеристиках объекта недвижимости с кадастровым номером : 24:46:0000000:182 :

№ п/п	Наименование характеристики	Значение характеристики
1	2	3
2.	Ранее присвоенный государственный учетный номер (инвентарный) здания, сооружения, объекта незавершенного строительства	-
3.	Кадастровый номер земельного участка (земельных участков), в границах которого (которых) расположены здание, сооружение, объект незавершенного строительства	24:46:0103006:346
4.	Уникальный учетный номер кадастрового квартала, в границах которого расположены здание, сооружение, объект незавершенного строительства	24:46:0103006
5.	Адрес здания, сооружения, объекта незавершенного строительства	-
5.1.	Сведения о местоположении здания, сооружения, объекта незавершенного строительства (при отсутствии адреса) в структурированном в соответствии с федеральной информационной адресной системой виде	Российская Федерация, 663090, Красноярский край, город Дивногорск, улица Дуговая, дом 4
5.2.	Дополнительные сведения о местоположении	Российская Федерация
6.	Иные сведения	-

3. Пояснения к сведениям об объекте недвижимости с кадастровым номером 24:46:0000000:182 :

1.	-
----	---

**Описание местоположения зданий, сооружений,
объектов незавершенного строительства на земельном участке**

**1. Сведения о характерных точках контура объекта недвижимости
с кадастровым номером : 24:46:0000000:1451 :**

Система координат МСК-167, Зона 4

Зона № 4

Обозначение характерных точек контура	Содержатся в Едином государственном реестре недвижимости			Определены в ходе выполнения комплексных кадастровых работ			Метод опреде ления коор динат	Формулы, примененные для расчета средней квадратической погрешности определения координат характерных точек (Mt), м, с подставленными в такие формулы значениями и итоговые (вычисленные) значения Mt, м
	Координаты, м		Ради ус, м	Координаты, м		Ради ус, м		
	X	Y	R	X	Y	R		
1	2	3	4	5	6	7	8	9
н1080	-	-	-	625864.11	68381.33	-	Метод спутниковых геодезических измерений (определений)	0.1
н1090	-	-	-	625862.31	68378.68	-	Метод спутниковых геодезических измерений (определений)	0.1
н1100	-	-	-	625857.19	68382.19	-	Метод спутниковых геодезических измерений (определений)	0.1
н1110	-	-	-	625859.00	68384.82	-	Метод спутниковых геодезических измерений (определений)	0.1
н1080	-	-	-	625864.11	68381.33	-	Метод спутниковых геодезических измерений (определений)	0.1

**2. Сведения о характеристиках объекта недвижимости
с кадастровым номером : 24:46:0000000:1451 :**

№ п/п	Наименование характеристики	Значение характеристики
1	2	3
1.	Вид объекта недвижимости	здание
2.	Ранее присвоенный государственный учетный номер (инвентарный) здания, сооружения, объекта незавершенного строительства	-
3.	Кадастровый номер земельного участка (земельных участков), в границах которого (которых) расположены здание, сооружение, объект незавершенного строительства	24:46:0103006:340
4.	Уникальный учетный номер кадастрового квартала, в границах которого расположены здание, сооружение, объект незавершенного строительства	24:46:0103006
5.	Адрес здания, сооружения, объекта незавершенного строительства	-

2. Сведения о характеристиках объекта недвижимости с кадастровым номером : 24:46:0000000:1451 :

№ п/п	Наименование характеристики	Значение характеристики
1	2	3
5.1.	Сведения о местоположении здания, сооружения, объекта незавершенного строительства (при отсутствии адреса) в структурированном в соответствии с федеральной информационной адресной системой виде	Российская Федерация, Красноярский край, город Дивногорск, территория Гаражный массив Филаретов ручей, гараж 77
5.2.	Дополнительные сведения о местоположении	Российская Федерация, Дивногорск (г.), в районе Филаретова ручья, гараж №77, 1 этаж
6.	Иные сведения	-

3. Пояснения к сведениям об объекте недвижимости с кадастровым номером 24:46:0000000:1451 :

1.	-
----	---

**Описание местоположения зданий, сооружений,
объектов незавершенного строительства на земельном участке**

1. Сведения о характерных точках контура объекта недвижимости с кадастровым номером : 24:46:0000000:1452 :

Система координат МСК-167, Зона 4

Зона № 4

Обозначение характерных точек контура	Содержатся в Едином государственном реестре недвижимости			Определены в ходе выполнения комплексных кадастровых работ			Метод определения координат	Формулы, примененные для расчета средней квадратической погрешности определения координат характерных точек (Mt), м, с подставленными в такие формулы значениями и итоговые (вычисленные) значения Mt, м
	Координаты, м		Радиус, м	Координаты, м		Радиус, м		
	X	Y	R	X	Y	R		
1	2	3	4	5	6	7	8	9
н1120	-	-	-	625839.68	68354.58	-	Метод спутниковых геодезических измерений (определений)	0.1
н1130	-	-	-	625837.95	68351.78	-	Метод спутниковых геодезических измерений (определений)	0.1
н1140	-	-	-	625843.09	68348.60	-	Метод спутниковых геодезических измерений (определений)	0.1
н1150	-	-	-	625844.83	68351.40	-	Метод спутниковых геодезических измерений (определений)	0.1
н1120	-	-	-	625839.68	68354.58	-	Метод спутниковых геодезических измерений (определений)	0.1

2. Сведения о характеристиках объекта недвижимости с кадастровым номером : 24:46:0000000:1452 :

№ п/п	Наименование характеристики	Значение характеристики
1	2	3
1.	Вид объекта недвижимости	здание
2.	Ранее присвоенный государственный учетный номер (инвентарный) здания, сооружения, объекта незавершенного строительства	-
3.	Кадастровый номер земельного участка (земельных участков), в границах которого (которых) расположены здание, сооружение, объект незавершенного строительства	24:46:0103006:34
4.	Уникальный учетный номер кадастрового квартала, в границах которого расположены здание, сооружение, объект незавершенного строительства	24:46:0103006
5.	Адрес здания, сооружения, объекта незавершенного строительства	-

2. Сведения о характеристиках объекта недвижимости с кадастровым номером : 24:46:0000000:1452 :

№ п/п	Наименование характеристики	Значение характеристики
1	2	3
5.1.	Сведения о местоположении здания, сооружения, объекта незавершенного строительства (при отсутствии адреса) в структурированном в соответствии с федеральной информационной адресной системой виде	Российская Федерация, Красноярский край, город Дивногорск, территория Гаражный массив Филаретов ручей, гараж 67
5.2.	Дополнительные сведения о местоположении	Российская Федерация
6.	Иные сведения	-

3. Пояснения к сведениям об объекте недвижимости с кадастровым номером 24:46:0000000:1452 :

1.	-
----	---

**Описание местоположения зданий, сооружений,
объектов незавершенного строительства на земельном участке**

**1. Сведения о характерных точках контура объекта недвижимости
с кадастровым номером : 24:46:0000000:2023 :**

Система координат МСК-167, Зона 4

Зона № 4

Обозначение характерных точек контура	Содержатся в Едином государственном реестре недвижимости			Определены в ходе выполнения комплексных кадастровых работ			Метод опреде ления коор динат	Формулы, примененные для расчета средней квадратической погрешности определения координат характерных точек (Mt), м, с подставленными в такие формулы значениями и итоговые (вычисленные) значения Mt, м
	Координаты, м		Ради ус, м	Координаты, м		Ради ус, м		
	X	Y	R	X	Y	R		
1	2	3	4	5	6	7	8	9
н116О	-	-	-	625819.54	68265.35	-	Метод спутниковых геодезических измерений (определений)	0.1
н117О	-	-	-	625819.51	68267.84	-	Метод спутниковых геодезических измерений (определений)	0.1
н118О	-	-	-	625819.47	68272.02	-	Метод спутниковых геодезических измерений (определений)	0.1
н119О	-	-	-	625819.45	68273.62	-	Метод спутниковых геодезических измерений (определений)	0.1
н120О	-	-	-	625816.73	68273.63	-	Метод спутниковых геодезических измерений (определений)	0.1
н121О	-	-	-	625814.97	68267.55	-	Метод спутниковых геодезических измерений (определений)	0.1
н116О	-	-	-	625819.54	68265.35	-	Метод спутниковых геодезических измерений (определений)	0.1

**2. Сведения о характеристиках объекта недвижимости
с кадастровым номером : 24:46:0000000:2023 :**

№ п/п	Наименование характеристики	Значение характеристики
1	2	3
1.	Вид объекта недвижимости	здание

2. Сведения о характеристиках объекта недвижимости с кадастровым номером : 24:46:0000000:2023 :

№ п/п	Наименование характеристики	Значение характеристики
1	2	3
2.	Ранее присвоенный государственный учетный номер (инвентарный) здания, сооружения, объекта незавершенного строительства	-
3.	Кадастровый номер земельного участка (земельных участков), в границах которого (которых) расположены здание, сооружение, объект незавершенного строительства	24:46:0103006:9
4.	Уникальный учетный номер кадастрового квартала, в границах которого расположены здание, сооружение, объект незавершенного строительства	24:46:0103006
5.	Адрес здания, сооружения, объекта незавершенного строительства	-
5.1.	Сведения о местоположении здания, сооружения, объекта незавершенного строительства (при отсутствии адреса) в структурированном в соответствии с федеральной информационной адресной системой виде	Российская Федерация, 663090, Красноярский край, город Дивногорск, территория Гаражный массив Филаретов ручей, гараж 39а
5.2.	Дополнительные сведения о местоположении	Российская Федерация
6.	Иные сведения	-

3. Пояснения к сведениям об объекте недвижимости с кадастровым номером 24:46:0000000:2023 :

1.	-
----	---

**Описание местоположения зданий, сооружений,
объектов незавершенного строительства на земельном участке**

1. Сведения о характерных точках контура объекта недвижимости с кадастровым номером : 24:46:0000000:2795 :

Система координат МСК-167, Зона 4

Зона № 4

Обозначение характерных точек контура	Содержатся в Едином государственном реестре недвижимости			Определены в ходе выполнения комплексных кадастровых работ			Метод определения координат	Формулы, примененные для расчета средней квадратической погрешности определения координат характерных точек (Mt), м, с подставленными в такие формулы значениями и итоговые (вычисленные) значения Mt, м
	Координаты, м		Радиус, м	Координаты, м		Радиус, м		
	X	Y	R	X	Y	R		
1	2	3	4	5	6	7	8	9
н1220	-	-	-	625862.31	68397.01	-	Метод спутниковых геодезических измерений (определений)	0.1
н1230	-	-	-	625859.61	68393.35	-	Метод спутниковых геодезических измерений (определений)	0.1
н1240	-	-	-	625868.09	68387.03	-	Метод спутниковых геодезических измерений (определений)	0.1
н1250	-	-	-	625870.77	68390.75	-	Метод спутниковых геодезических измерений (определений)	0.1
н1220	-	-	-	625862.31	68397.01	-	Метод спутниковых геодезических измерений (определений)	0.1

2. Сведения о характеристиках объекта недвижимости с кадастровым номером : 24:46:0000000:2795 :

№ п/п	Наименование характеристики	Значение характеристики
1	2	3
1.	Вид объекта недвижимости	здание
2.	Ранее присвоенный государственный учетный номер (инвентарный) здания, сооружения, объекта незавершенного строительства	-
3.	Кадастровый номер земельного участка (земельных участков), в границах которого (которых) расположены здание, сооружение, объект незавершенного строительства	24:46:0103006:28
4.	Уникальный учетный номер кадастрового квартала, в границах которого расположены здание, сооружение, объект незавершенного строительства	24:46:0103006
5.	Адрес здания, сооружения, объекта незавершенного строительства	-

2. Сведения о характеристиках объекта недвижимости с кадастровым номером : 24:46:0000000:2795 :

№ п/п	Наименование характеристики	Значение характеристики
1	2	3
5.1.	Сведения о местоположении здания, сооружения, объекта незавершенного строительства (при отсутствии адреса) в структурированном в соответствии с федеральной информационной адресной системой виде	Российская Федерация, Красноярский край, город Дивногорск, улица Чкалова, бокс 80, в районе Филаретова ручья
5.2.	Дополнительные сведения о местоположении	Российская Федерация Дивногорск (г.), Чкалова (ул.), № бокса 80, в районе Филаретова ручья по ул. Чкалова
6.	Иные сведения	-

3. Пояснения к сведениям об объекте недвижимости с кадастровым номером 24:46:0000000:2795 :

1.	-
----	---

**Описание местоположения зданий, сооружений,
объектов незавершенного строительства на земельном участке**

1. Сведения о характерных точках контура объекта недвижимости с кадастровым номером : 24:46:0000000:2805 :

Система координат МСК-167, Зона 4

Зона № 4

Обозначение характерных точек контура	Содержатся в Едином государственном реестре недвижимости			Определены в ходе выполнения комплексных кадастровых работ			Метод определения координат	Формулы, примененные для расчета средней квадратической погрешности определения координат характерных точек (Mt), м, с подставленными в такие формулы значениями и итоговые (вычисленные) значения Mt, м
	Координаты, м		Радиус, м	Координаты, м		Радиус, м		
	X	Y	R	X	Y	R		
1	2	3	4	5	6	7	8	9
н1260	-	-	-	625868.96	68343.39	-	Метод спутниковых геодезических измерений (определений)	0.1
н1270	-	-	-	625864.51	68346.38	-	Метод спутниковых геодезических измерений (определений)	0.1
н1280	-	-	-	625862.45	68343.37	-	Метод спутниковых геодезических измерений (определений)	0.1
н1290	-	-	-	625867.11	68340.54	-	Метод спутниковых геодезических измерений (определений)	0.1
н1260	-	-	-	625868.96	68343.39	-	Метод спутниковых геодезических измерений (определений)	0.1

2. Сведения о характеристиках объекта недвижимости с кадастровым номером : 24:46:0000000:2805 :

№ п/п	Наименование характеристики	Значение характеристики
1	2	3
1.	Вид объекта недвижимости	здание
2.	Ранее присвоенный государственный учетный номер (инвентарный) здания, сооружения, объекта незавершенного строительства	-
3.	Кадастровый номер земельного участка (земельных участков), в границах которого (которых) расположены здание, сооружение, объект незавершенного строительства	24:46:0104003:1708
4.	Уникальный учетный номер кадастрового квартала, в границах которого расположены здание, сооружение, объект незавершенного строительства	24:46:0103006
5.	Адрес здания, сооружения, объекта незавершенного строительства	-

2. Сведения о характеристиках объекта недвижимости с кадастровым номером : 24:46:0000000:2805 :

№ п/п	Наименование характеристики	Значение характеристики
1	2	3
5.1.	Сведения о местоположении здания, сооружения, объекта незавершенного строительства (при отсутствии адреса) в структурированном в соответствии с федеральной информационной адресной системой виде	Российская Федерация, Красноярский край, город Дивногорск, территория Гаражный массив Филаретов ручей, гараж 15
5.2.	Дополнительные сведения о местоположении	Российская Федерация
6.	Иные сведения	-

3. Пояснения к сведениям об объекте недвижимости с кадастровым номером 24:46:0000000:2805 :

1.	-
----	---

--	--

**Описание местоположения зданий, сооружений,
объектов незавершенного строительства на земельном участке**

1. Сведения о характерных точках контура объекта недвижимости с кадастровым номером : 24:46:0000000:2806 :

Система координат МСК-167, Зона 4

Зона № 4

Обозначение характерных точек контура	Содержатся в Едином государственном реестре недвижимости			Определены в ходе выполнения комплексных кадастровых работ			Метод определения координат	Формулы, примененные для расчета средней квадратической погрешности определения координат характерных точек (Mt), м, с подставленными в такие формулы значениями и итоговые (вычисленные) значения Mt, м
	Координаты, м		Радиус, м	Координаты, м		Радиус, м		
	X	Y	R	X	Y	R		
1	2	3	4	5	6	7	8	9
н1300	-	-	-	625847.50	68317.57	-	Метод спутниковых геодезических измерений (определений)	0.1
н1310	-	-	-	625852.82	68315.42	-	Метод спутниковых геодезических измерений (определений)	0.1
н1320	-	-	-	625851.58	68312.35	-	Метод спутниковых геодезических измерений (определений)	0.1
н1330	-	-	-	625846.29	68314.49	-	Метод спутниковых геодезических измерений (определений)	0.1
н1300	-	-	-	625847.50	68317.57	-	Метод спутниковых геодезических измерений (определений)	0.1

2. Сведения о характеристиках объекта недвижимости с кадастровым номером : 24:46:0000000:2806 :

№ п/п	Наименование характеристики	Значение характеристики
1	2	3
1.	Вид объекта недвижимости	здание
2.	Ранее присвоенный государственный учетный номер (инвентарный) здания, сооружения, объекта незавершенного строительства	-
3.	Кадастровый номер земельного участка (земельных участков), в границах которого (которых) расположены здание, сооружение, объект незавершенного строительства	24:46:0103006:38
4.	Уникальный учетный номер кадастрового квартала, в границах которого расположены здание, сооружение, объект незавершенного строительства	24:46:0103006
5.	Адрес здания, сооружения, объекта незавершенного строительства	-

2. Сведения о характеристиках объекта недвижимости с кадастровым номером : 24:46:0000000:2806 :

№ п/п	Наименование характеристики	Значение характеристики
1	2	3
5.1.	Сведения о местоположении здания, сооружения, объекта незавершенного строительства (при отсутствии адреса) в структурированном в соответствии с федеральной информационной адресной системой виде	Российская Федерация, Красноярский край, город Дивногорск, территория Гаражный массив Филаретов ручей, гараж 22
5.2.	Дополнительные сведения о местоположении	Российская Федерация
6.	Иные сведения	-

3. Пояснения к сведениям об объекте недвижимости с кадастровым номером 24:46:0000000:2806 :

1.	-
----	---

**Описание местоположения зданий, сооружений,
объектов незавершенного строительства на земельном участке**

1. Сведения о характерных точках контура объекта недвижимости с кадастровым номером : 24:46:0000000:3124 :

Система координат МСК-167, Зона 4

Зона № 4

Обозначение характерных точек контура	Содержатся в Едином государственном реестре недвижимости			Определены в ходе выполнения комплексных кадастровых работ			Метод определения координат	Формулы, примененные для расчета средней квадратической погрешности определения координат характерных точек (Mt), м, с подставленными в такие формулы значениями и итоговые (вычисленные) значения Mt, м
	Координаты, м		Радиус, м	Координаты, м		Радиус, м		
	X	Y	R	X	Y	R		
1	2	3	4	5	6	7	8	9
н1340	-	-	-	625870.84	68346.49	-	Метод спутниковых геодезических измерений (определений)	0.1
н1350	-	-	-	625866.34	68349.51	-	Метод спутниковых геодезических измерений (определений)	0.1
н1360	-	-	-	625864.43	68346.65	-	Метод спутниковых геодезических измерений (определений)	0.1
н1370	-	-	-	625868.93	68343.65	-	Метод спутниковых геодезических измерений (определений)	0.1
н1340	-	-	-	625870.84	68346.49	-	Метод спутниковых геодезических измерений (определений)	0.1

2. Сведения о характеристиках объекта недвижимости с кадастровым номером : 24:46:0000000:3124 :

№ п/п	Наименование характеристики	Значение характеристики
1	2	3
1.	Вид объекта недвижимости	здание
2.	Ранее присвоенный государственный учетный номер (инвентарный) здания, сооружения, объекта незавершенного строительства	2383, 24:46:0000000:0:10973, 24:46:000000:0000:09028883000:0013
3.	Кадастровый номер земельного участка (земельных участков), в границах которого (которых) расположены здание, сооружение, объект незавершенного строительства	24:46:0103006:2
4.	Уникальный учетный номер кадастрового квартала, в границах которого расположены здание, сооружение, объект незавершенного строительства	24:46:0000000, 24:46:0103006

2. Сведения о характеристиках объекта недвижимости с кадастровым номером : 24:46:0000000:3124 :

№ п/п	Наименование характеристики	Значение характеристики
1	2	3
5.	Адрес здания, сооружения, объекта незавершенного строительства	Российская Федерация, Красноярский край, город Дивногорск, территория Гаражный массив Филаретов ручей, бокс 13
5.1.	Сведения о местоположении здания, сооружения, объекта незавершенного строительства (при отсутствии адреса) в структурированном в соответствии с федеральной информационной адресной системой виде	-
5.2.	Дополнительные сведения о местоположении	Российская Федерация
6.	Иные сведения	-

3. Пояснения к сведениям об объекте недвижимости с кадастровым номером 24:46:0000000:3124 :

1.	-
----	---

**Описание местоположения зданий, сооружений,
объектов незавершенного строительства на земельном участке**

1. Сведения о характерных точках контура объекта недвижимости с кадастровым номером : 24:46:0000000:3179 :

Система координат МСК-167, Зона 4

Зона № 4

Обозначение характерных точек контура	Содержатся в Едином государственном реестре недвижимости			Определены в ходе выполнения комплексных кадастровых работ			Метод определения координат	Формулы, примененные для расчета средней квадратической погрешности определения координат характерных точек (Mt), м, с подставленными в такие формулы значениями и итоговые (вычисленные) значения Mt, м
	Координаты, м		Радиус, м	Координаты, м		Радиус, м		
	X	Y	R	X	Y	R		
1	2	3	4	5	6	7	8	9
н1380	-	-	-	625884.44	68365.28	-	Метод спутниковых геодезических измерений (определений)	0.1
н1390	-	-	-	625886.73	68368.23	-	Метод спутниковых геодезических измерений (определений)	0.1
н1400	-	-	-	625882.53	68371.84	-	Метод спутниковых геодезических измерений (определений)	0.1
н1410	-	-	-	625879.97	68368.75	-	Метод спутниковых геодезических измерений (определений)	0.1
н1380	-	-	-	625884.44	68365.28	-	Метод спутниковых геодезических измерений (определений)	0.1

2. Сведения о характеристиках объекта недвижимости с кадастровым номером : 24:46:0000000:3179 :

№ п/п	Наименование характеристики	Значение характеристики
1	2	3
1.	Вид объекта недвижимости	здание
2.	Ранее присвоенный государственный учетный номер (инвентарный) здания, сооружения, объекта незавершенного строительства	-
3.	Кадастровый номер земельного участка (земельных участков), в границах которого (которых) расположены здание, сооружение, объект незавершенного строительства	24:46:0103006:11
4.	Уникальный учетный номер кадастрового квартала, в границах которого расположены здание, сооружение, объект незавершенного строительства	24:46:0103006
5.	Адрес здания, сооружения, объекта незавершенного строительства	-

2. Сведения о характеристиках объекта недвижимости с кадастровым номером : 24:46:0000000:3179 :

№ п/п	Наименование характеристики	Значение характеристики
1	2	3
5.1.	Сведения о местоположении здания, сооружения, объекта незавершенного строительства (при отсутствии адреса) в структурированном в соответствии с федеральной информационной адресной системой виде	Российская Федерация, Красноярский край, город Дивногорск, территория Гаражный массив Филаретов ручей, гараж 6
5.2.	Дополнительные сведения о местоположении	Российская Федерация
6.	Иные сведения	-

3. Пояснения к сведениям об объекте недвижимости с кадастровым номером 24:46:0000000:3179 :

1.	-
----	---

--	--

**Описание местоположения зданий, сооружений,
объектов незавершенного строительства на земельном участке**

1. Сведения о характерных точках контура объекта недвижимости с кадастровым номером : 24:46:0000000:3922 :

Система координат МСК-167, Зона 4

Зона № 4

Обозначение характерных точек контура	Содержатся в Едином государственном реестре недвижимости			Определены в ходе выполнения комплексных кадастровых работ			Метод определения координат	Формулы, примененные для расчета средней квадратической погрешности определения координат характерных точек (Mt), м, с подставленными в такие формулы значениями и итоговые (вычисленные) значения Mt, м
	Координаты, м		Радиус, м	Координаты, м		Радиус, м		
	X	Y	R	X	Y	R		
1	2	3	4	5	6	7	8	9
н1420	-	-	-	625799.55	68299.66	-	Метод спутниковых геодезических измерений (определений)	0.1
н1430	-	-	-	625805.33	68296.20	-	Метод спутниковых геодезических измерений (определений)	0.1
н1440	-	-	-	625806.86	68298.77	-	Метод спутниковых геодезических измерений (определений)	0.1
н1450	-	-	-	625801.10	68302.22	-	Метод спутниковых геодезических измерений (определений)	0.1
н1420	-	-	-	625799.55	68299.66	-	Метод спутниковых геодезических измерений (определений)	0.1

2. Сведения о характеристиках объекта недвижимости с кадастровым номером : 24:46:0000000:3922 :

№ п/п	Наименование характеристики	Значение характеристики
1	2	3
1.	Вид объекта недвижимости	здание
2.	Ранее присвоенный государственный учетный номер (инвентарный) здания, сооружения, объекта незавершенного строительства	-
3.	Кадастровый номер земельного участка (земельных участков), в границах которого (которых) расположены здание, сооружение, объект незавершенного строительства	24:46:0103006:29
4.	Уникальный учетный номер кадастрового квартала, в границах которого расположены здание, сооружение, объект незавершенного строительства	24:46:0103006
5.	Адрес здания, сооружения, объекта незавершенного строительства	-

2. Сведения о характеристиках объекта недвижимости с кадастровым номером : 24:46:0000000:3922 :

№ п/п	Наименование характеристики	Значение характеристики
1	2	3
5.1.	Сведения о местоположении здания, сооружения, объекта незавершенного строительства (при отсутствии адреса) в структурированном в соответствии с федеральной информационной адресной системой виде	Российская Федерация, Красноярский край, город Дивногорск, территория Гаражный массив Филаретов ручей, гараж 97
5.2.	Дополнительные сведения о местоположении	Российская Федерация
6.	Иные сведения	-

3. Пояснения к сведениям об объекте недвижимости с кадастровым номером 24:46:0000000:3922 :

1.	-

**Описание местоположения зданий, сооружений,
объектов незавершенного строительства на земельном участке**

**1. Сведения о характерных точках контура объекта недвижимости
с кадастровым номером : 24:46:0000000:5243 :**

Система координат МСК-167, Зона 4

Зона № 4

Обозначение характерных точек контура	Содержатся в Едином государственном реестре недвижимости			Определены в ходе выполнения комплексных кадастровых работ			Метод опреде ления коор динат	Формулы, примененные для расчета средней квадратической погрешности определения координат характерных точек (Mt), м, с подставленными в такие формулы значениями и итоговые (вычисленные) значения Mt, м
	Координаты, м		Ради ус, м	Координаты, м		Ради ус, м		
	X	Y	R	X	Y	R		
1	2	3	4	5	6	7	8	9
н1460	-	-	-	625811.11	68297.69	-	Метод спутниковых геодезических измерений (определений)	0.1
н1470	-	-	-	625809.29	68294.51	-	Метод спутниковых геодезических измерений (определений)	0.1
н1480	-	-	-	625814.66	68291.57	-	Метод спутниковых геодезических измерений (определений)	0.1
н1490	-	-	-	625816.38	68294.67	-	Метод спутниковых геодезических измерений (определений)	0.1
н1460	-	-	-	625811.11	68297.69	-	Метод спутниковых геодезических измерений (определений)	0.1

**2. Сведения о характеристиках объекта недвижимости
с кадастровым номером : 24:46:0000000:5243 :**

№ п/п	Наименование характеристики	Значение характеристики
1	2	3
1.	Вид объекта недвижимости	здание
2.	Ранее присвоенный государственный учетный номер (инвентарный) здания, сооружения, объекта незавершенного строительства	-
3.	Кадастровый номер земельного участка (земельных участков), в границах которого (которых) расположены здание, сооружение, объект незавершенного строительства	24:46:0103006:53
4.	Уникальный учетный номер кадастрового квартала, в границах которого расположены здание, сооружение, объект незавершенного строительства	24:46:0103006
5.	Адрес здания, сооружения, объекта незавершенного строительства	-

2. Сведения о характеристиках объекта недвижимости с кадастровым номером : 24:46:0000000:5243 :

№ п/п	Наименование характеристики	Значение характеристики
1	2	3
5.1.	Сведения о местоположении здания, сооружения, объекта незавершенного строительства (при отсутствии адреса) в структурированном в соответствии с федеральной информационной адресной системой виде	Российская Федерация, Красноярский край, город Дивногорск, территория Гаражный массив Филаретов ручей, гараж 51
5.2.	Дополнительные сведения о местоположении	Российская Федерация
6.	Иные сведения	-

3. Пояснения к сведениям об объекте недвижимости с кадастровым номером 24:46:0000000:5243 :

1.	-
----	---

**Описание местоположения зданий, сооружений,
объектов незавершенного строительства на земельном участке**

1. Сведения о характерных точках контура объекта недвижимости с кадастровым номером : 24:46:0000000:5398 :

Система координат МСК-167, Зона 4

Зона № 4

Обозначение характерных точек контура	Содержатся в Едином государственном реестре недвижимости			Определены в ходе выполнения комплексных кадастровых работ			Метод определения координат	Формулы, примененные для расчета средней квадратической погрешности определения координат характерных точек (Mt), м, с подставленными в такие формулы значениями и итоговые (вычисленные) значения Mt, м
	Координаты, м		Радиус, м	Координаты, м		Радиус, м		
	X	Y	R	X	Y	R		
1	2	3	4	5	6	7	8	9
н1500	-	-	-	625802.06	68290.08	-	Метод спутниковых геодезических измерений (определений)	0.1
н1510	-	-	-	625796.42	68293.10	-	Метод спутниковых геодезических измерений (определений)	0.1
н1520	-	-	-	625794.09	68288.74	-	Метод спутниковых геодезических измерений (определений)	0.1
н1530	-	-	-	625799.72	68285.72	-	Метод спутниковых геодезических измерений (определений)	0.1
н1500	-	-	-	625802.06	68290.08	-	Метод спутниковых геодезических измерений (определений)	0.1

2. Сведения о характеристиках объекта недвижимости с кадастровым номером : 24:46:0000000:5398 :

№ п/п	Наименование характеристики	Значение характеристики
1	2	3
1.	Вид объекта недвижимости	здание
2.	Ранее присвоенный государственный учетный номер (инвентарный) здания, сооружения, объекта незавершенного строительства	-
3.	Кадастровый номер земельного участка (земельных участков), в границах которого (которых) расположены здание, сооружение, объект незавершенного строительства	24:46:0103006:46
4.	Уникальный учетный номер кадастрового квартала, в границах которого расположены здание, сооружение, объект незавершенного строительства	24:46:0103006
5.	Адрес здания, сооружения, объекта незавершенного строительства	-

2. Сведения о характеристиках объекта недвижимости с кадастровым номером : 24:46:0000000:5398 :

№ п/п	Наименование характеристики	Значение характеристики
1	2	3
5.1.	Сведения о местоположении здания, сооружения, объекта незавершенного строительства (при отсутствии адреса) в структурированном в соответствии с федеральной информационной адресной системой виде	Российская Федерация, Красноярский край, город Дивногорск, территория Гаражный массив Филаретов ручей, гараж 100
5.2.	Дополнительные сведения о местоположении	Российская Федерация
6.	Иные сведения	-

3. Пояснения к сведениям об объекте недвижимости с кадастровым номером 24:46:0000000:5398 :

1.	-

**Описание местоположения зданий, сооружений,
объектов незавершенного строительства на земельном участке**

**1. Сведения о характерных точках контура объекта недвижимости
с кадастровым номером : 24:46:0000000:5682 :**

Система координат МСК-167, Зона 4

Зона № 4

Обозначение характерных точек контура	Содержатся в Едином государственном реестре недвижимости			Определены в ходе выполнения комплексных кадастровых работ			Метод опреде ления коор динат	Формулы, примененные для расчета средней квадратической погрешности определения координат характерных точек (Mt), м, с подставленными в такие формулы значениями и итоговые (вычисленные) значения Mt, м
	Координаты, м		Ради ус, м	Координаты, м		Ради ус, м		
	X	Y	R	X	Y	R		
1	2	3	4	5	6	7	8	9
н1540	-	-	-	625825.92	68263.88	-	Метод спутниковых геодезических измерений (определений)	0.1
н1550	-	-	-	625826.01	68260.38	-	Метод спутниковых геодезических измерений (определений)	0.1
н1560	-	-	-	625819.81	68260.23	-	Метод спутниковых геодезических измерений (определений)	0.1
н1570	-	-	-	625819.72	68263.73	-	Метод спутниковых геодезических измерений (определений)	0.1
н1540	-	-	-	625825.92	68263.88	-	Метод спутниковых геодезических измерений (определений)	0.1

**2. Сведения о характеристиках объекта недвижимости
с кадастровым номером : 24:46:0000000:5682 :**

№ п/п	Наименование характеристики	Значение характеристики
1	2	3
1.	Вид объекта недвижимости	здание
2.	Ранее присвоенный государственный учетный номер (инвентарный) здания, сооружения, объекта незавершенного строительства	-
3.	Кадастровый номер земельного участка (земельных участков), в границах которого (которых) расположены здание, сооружение, объект незавершенного строительства	24:46:0103006:20
4.	Уникальный учетный номер кадастрового квартала, в границах которого расположены здание, сооружение, объект незавершенного строительства	24:46:0103006
5.	Адрес здания, сооружения, объекта незавершенного строительства	-

2. Сведения о характеристиках объекта недвижимости с кадастровым номером : 24:46:0000000:5682 :

№ п/п	Наименование характеристики	Значение характеристики
1	2	3
5.1.	Сведения о местоположении здания, сооружения, объекта незавершенного строительства (при отсутствии адреса) в структурированном в соответствии с федеральной информационной адресной системой виде	Российская Федерация, Красноярский край, город Дивногорск, территория Гаражный массив Филаретов ручей, гараж 38
5.2.	Дополнительные сведения о местоположении	Российская Федерация
6.	Иные сведения	-

3. Пояснения к сведениям об объекте недвижимости с кадастровым номером 24:46:0000000:5682 :

1.	-
----	---

--	--

**Описание местоположения зданий, сооружений,
объектов незавершенного строительства на земельном участке**

1. Сведения о характерных точках контура объекта недвижимости с кадастровым номером : 24:46:0000000:5753 :

Система координат МСК-167, Зона 4

Зона № 4

Обозначение характерных точек контура	Содержатся в Едином государственном реестре недвижимости			Определены в ходе выполнения комплексных кадастровых работ			Метод определения координат	Формулы, примененные для расчета средней квадратической погрешности определения координат характерных точек (Mt), м, с подставленными в такие формулы значениями и итоговые (вычисленные) значения Mt, м
	Координаты, м		Радиус, м	Координаты, м		Радиус, м		
	X	Y	R	X	Y	R		
1	2	3	4	5	6	7	8	9
н1580	-	-	-	625853.92	68306.78	-	Метод спутниковых геодезических измерений (определений)	0.1
н1590	-	-	-	625845.25	68310.29	-	Метод спутниковых геодезических измерений (определений)	0.1
н1600	-	-	-	625843.95	68307.05	-	Метод спутниковых геодезических измерений (определений)	0.1
н1610	-	-	-	625852.62	68303.56	-	Метод спутниковых геодезических измерений (определений)	0.1
н1580	-	-	-	625853.92	68306.78	-	Метод спутниковых геодезических измерений (определений)	0.1

2. Сведения о характеристиках объекта недвижимости с кадастровым номером : 24:46:0000000:5753 :

№ п/п	Наименование характеристики	Значение характеристики
1	2	3
1.	Вид объекта недвижимости	здание
2.	Ранее присвоенный государственный учетный номер (инвентарный) здания, сооружения, объекта незавершенного строительства	-
3.	Кадастровый номер земельного участка (земельных участков), в границах которого (которых) расположены здание, сооружение, объект незавершенного строительства	24:46:0103006:3
4.	Уникальный учетный номер кадастрового квартала, в границах которого расположены здание, сооружение, объект незавершенного строительства	24:46:0103006
5.	Адрес здания, сооружения, объекта незавершенного строительства	-

2. Сведения о характеристиках объекта недвижимости с кадастровым номером : 24:46:0000000:5753 :

№ п/п	Наименование характеристики	Значение характеристики
1	2	3
5.1.	Сведения о местоположении здания, сооружения, объекта незавершенного строительства (при отсутствии адреса) в структурированном в соответствии с федеральной информационной адресной системой виде	Российская Федерация, Красноярский край, город Дивногорск, территория Гаражный массив Филаретов ручей, гараж 24
5.2.	Дополнительные сведения о местоположении	Российская Федерация
6.	Иные сведения	-

3. Пояснения к сведениям об объекте недвижимости с кадастровым номером 24:46:0000000:5753 :

1.	-
----	---

--	--

**Описание местоположения зданий, сооружений,
объектов незавершенного строительства на земельном участке**

1. Сведения о характерных точках контура объекта недвижимости с кадастровым номером : 24:46:0000000:5786 :

Система координат МСК-167, Зона 4

Зона № 4

Обозначение характерных точек контура	Содержатся в Едином государственном реестре недвижимости			Определены в ходе выполнения комплексных кадастровых работ			Метод определения координат	Формулы, примененные для расчета средней квадратической погрешности определения координат характерных точек (Mt), м, с подставленными в такие формулы значениями и итоговые (вычисленные) значения Mt, м
	Координаты, м		Радиус, м	Координаты, м		Радиус, м		
	X	Y	R	X	Y	R		
1	2	3	4	5	6	7	8	9
н1620	-	-	-	625809.58	68289.55	-	Метод спутниковых геодезических измерений (определений)	0.1
н1630	-	-	-	625804.16	68292.56	-	Метод спутниковых геодезических измерений (определений)	0.1
н1640	-	-	-	625802.29	68289.20	-	Метод спутниковых геодезических измерений (определений)	0.1
н1650	-	-	-	625807.71	68286.19	-	Метод спутниковых геодезических измерений (определений)	0.1
н1620	-	-	-	625809.58	68289.55	-	Метод спутниковых геодезических измерений (определений)	0.1

2. Сведения о характеристиках объекта недвижимости с кадастровым номером : 24:46:0000000:5786 :

№ п/п	Наименование характеристики	Значение характеристики
1	2	3
1.	Вид объекта недвижимости	здание
2.	Ранее присвоенный государственный учетный номер (инвентарный) здания, сооружения, объекта незавершенного строительства	-
3.	Кадастровый номер земельного участка (земельных участков), в границах которого (которых) расположены здание, сооружение, объект незавершенного строительства	24:46:0103006:44
4.	Уникальный учетный номер кадастрового квартала, в границах которого расположены здание, сооружение, объект незавершенного строительства	24:46:0103006
5.	Адрес здания, сооружения, объекта незавершенного строительства	-

2. Сведения о характеристиках объекта недвижимости с кадастровым номером : 24:46:0000000:5786 :

№ п/п	Наименование характеристики	Значение характеристики
1	2	3
5.1.	Сведения о местоположении здания, сооружения, объекта незавершенного строительства (при отсутствии адреса) в структурированном в соответствии с федеральной информационной адресной системой виде	Российская Федерация, Красноярский край, город Дивногорск, территория Гаражный массив Филаретов ручей, гараж 49
5.2.	Дополнительные сведения о местоположении	Российская Федерация Дивногорск (г.), Бокс №49, 1-й этаж, в районе Филаретова ручья
6.	Иные сведения	-

3. Пояснения к сведениям об объекте недвижимости с кадастровым номером 24:46:0000000:5786 :

1.	-
----	---

**Описание местоположения зданий, сооружений,
объектов незавершенного строительства на земельном участке**

**1. Сведения о характерных точках контура объекта недвижимости
с кадастровым номером : 24:46:0000000:5830 :**

Система координат МСК-167, Зона 4

Зона № 4

Обозначение характерных точек контура	Содержатся в Едином государственном реестре недвижимости			Определены в ходе выполнения комплексных кадастровых работ			Метод опреде ления коор динат	Формулы, примененные для расчета средней квадратической погрешности определения координат характерных точек (Mt), м, с подставленными в такие формулы значениями и итоговые (вычисленные) значения Mt, м
	Координаты, м		Ради ус, м	Координаты, м		Ради ус, м		
	X	Y	R	X	Y	R		
1	2	3	4	5	6	7	8	9
н166О	-	-	-	625819.83	68267.73	-	Метод спутниковых геодезических измерений (определений)	0.1
н167О	-	-	-	625819.92	68263.93	-	Метод спутниковых геодезических измерений (определений)	0.1
н168О	-	-	-	625825.92	68264.08	-	Метод спутниковых геодезических измерений (определений)	0.1
н169О	-	-	-	625825.82	68267.88	-	Метод спутниковых геодезических измерений (определений)	0.1
н166О	-	-	-	625819.83	68267.73	-	Метод спутниковых геодезических измерений (определений)	0.1

**2. Сведения о характеристиках объекта недвижимости
с кадастровым номером : 24:46:0000000:5830 :**

№ п/п	Наименование характеристики	Значение характеристики
1	2	3
1.	Вид объекта недвижимости	здание
2.	Ранее присвоенный государственный учетный номер (инвентарный) здания, сооружения, объекта незавершенного строительства	-
3.	Кадастровый номер земельного участка (земельных участков), в границах которого (которых) расположены здание, сооружение, объект незавершенного строительства	24:46:0103006:7
4.	Уникальный учетный номер кадастрового квартала, в границах которого расположены здание, сооружение, объект незавершенного строительства	24:46:0103006
5.	Адрес здания, сооружения, объекта незавершенного строительства	-

2. Сведения о характеристиках объекта недвижимости с кадастровым номером : 24:46:0000000:5830 :

№ п/п	Наименование характеристики	Значение характеристики
1	2	3
5.1.	Сведения о местоположении здания, сооружения, объекта незавершенного строительства (при отсутствии адреса) в структурированном в соответствии с федеральной информационной адресной системой виде	Российская Федерация, Красноярский край, город Дивногорск, территория Гаражный массив Филаретов ручей, гараж 39
5.2.	Дополнительные сведения о местоположении	Российская Федерация Красноярский край, г. Дивногорск, в районе Филаретова ручья, гараж №39, этаж1
6.	Иные сведения	-

3. Пояснения к сведениям об объекте недвижимости с кадастровым номером 24:46:0000000:5830 :

1.	-
----	---

--	--

**Описание местоположения зданий, сооружений,
объектов незавершенного строительства на земельном участке**

1. Сведения о характерных точках контура объекта недвижимости с кадастровым номером : 24:46:0000000:6161 :

Система координат МСК-167, Зона 4

Зона № 4

Обозначение характерных точек контура	Содержатся в Едином государственном реестре недвижимости			Определены в ходе выполнения комплексных кадастровых работ			Метод определения координат	Формулы, примененные для расчета средней квадратической погрешности определения координат характерных точек (Mt), м, с подставленными в такие формулы значениями и итоговые (вычисленные) значения Mt, м
	Координаты, м		Радиус, м	Координаты, м		Радиус, м		
	X	Y	R	X	Y	R		
1	2	3	4	5	6	7	8	9
н1700	-	-	-	625842.00	68280.85	-	Метод спутниковых геодезических измерений (определений)	0.1
н1710	-	-	-	625835.70	68281.95	-	Метод спутниковых геодезических измерений (определений)	0.1
н1720	-	-	-	625835.05	68278.22	-	Метод спутниковых геодезических измерений (определений)	0.1
н1730	-	-	-	625841.34	68277.13	-	Метод спутниковых геодезических измерений (определений)	0.1
н1700	-	-	-	625842.00	68280.85	-	Метод спутниковых геодезических измерений (определений)	0.1

2. Сведения о характеристиках объекта недвижимости с кадастровым номером : 24:46:0000000:6161 :

№ п/п	Наименование характеристики	Значение характеристики
1	2	3
1.	Вид объекта недвижимости	здание
2.	Ранее присвоенный государственный учетный номер (инвентарный) здания, сооружения, объекта незавершенного строительства	-
3.	Кадастровый номер земельного участка (земельных участков), в границах которого (которых) расположены здание, сооружение, объект незавершенного строительства	24:46:0103006:6
4.	Уникальный учетный номер кадастрового квартала, в границах которого расположены здание, сооружение, объект незавершенного строительства	24:46:0103006
5.	Адрес здания, сооружения, объекта незавершенного строительства	-

2. Сведения о характеристиках объекта недвижимости с кадастровым номером : 24:46:0000000:6161 :

№ п/п	Наименование характеристики	Значение характеристики
1	2	3
5.1.	Сведения о местоположении здания, сооружения, объекта незавершенного строительства (при отсутствии адреса) в структурированном в соответствии с федеральной информационной адресной системой виде	Российская Федерация, Красноярский край, город Дивногорск, территория Гаражный массив Филаретов ручей, гараж 32
5.2.	Дополнительные сведения о местоположении	Российская Федерация
6.	Иные сведения	-

3. Пояснения к сведениям об объекте недвижимости с кадастровым номером 24:46:0000000:6161 :

1.	-
----	---

**Описание местоположения зданий, сооружений,
объектов незавершенного строительства на земельном участке**

1. Сведения о характерных точках контура объекта недвижимости с кадастровым номером : 24:46:0000000:6239 :

Система координат МСК-167, Зона 4

Зона № 4

Обозначение характерных точек контура	Содержатся в Едином государственном реестре недвижимости			Определены в ходе выполнения комплексных кадастровых работ			Метод определения координат	Формулы, примененные для расчета средней квадратической погрешности определения координат характерных точек (Mt), м, с подставленными в такие формулы значениями и итоговые (вычисленные) значения Mt, м
	Координаты, м		Радиус, м	Координаты, м		Радиус, м		
	X	Y	R	X	Y	R		
1	2	3	4	5	6	7	8	9
н1740	-	-	-	625829.61	68316.41	-	Метод спутниковых геодезических измерений (определений)	0.1
н1750	-	-	-	625824.61	68319.43	-	Метод спутниковых геодезических измерений (определений)	0.1
н1760	-	-	-	625822.81	68316.51	-	Метод спутниковых геодезических измерений (определений)	0.1
н1770	-	-	-	625827.81	68313.41	-	Метод спутниковых геодезических измерений (определений)	0.1
н1740	-	-	-	625829.61	68316.41	-	Метод спутниковых геодезических измерений (определений)	0.1

2. Сведения о характеристиках объекта недвижимости с кадастровым номером : 24:46:0000000:6239 :

№ п/п	Наименование характеристики	Значение характеристики
1	2	3
1.	Вид объекта недвижимости	здание
2.	Ранее присвоенный государственный учетный номер (инвентарный) здания, сооружения, объекта незавершенного строительства	-
3.	Кадастровый номер земельного участка (земельных участков), в границах которого (которых) расположены здание, сооружение, объект незавершенного строительства	24:46:0103006:347
4.	Уникальный учетный номер кадастрового квартала, в границах которого расположены здание, сооружение, объект незавершенного строительства	24:46:0103006
5.	Адрес здания, сооружения, объекта незавершенного строительства	-

2. Сведения о характеристиках объекта недвижимости с кадастровым номером : 24:46:0000000:6239 :

№ п/п	Наименование характеристики	Значение характеристики
1	2	3
5.1.	Сведения о местоположении здания, сооружения, объекта незавершенного строительства (при отсутствии адреса) в структурированном в соответствии с федеральной информационной адресной системой виде	Российская Федерация, Красноярский край, город Дивногорск, территория Гаражный массив Филаретов ручей, гараж 58
5.2.	Дополнительные сведения о местоположении	Российская Федерация Красноярский край, г. Дивногорск, в районе Филаретова ручья, № бокса 58, этаж 1
6.	Иные сведения	-

3. Пояснения к сведениям об объекте недвижимости с кадастровым номером 24:46:0000000:6239 :

1.	-
----	---

**Описание местоположения зданий, сооружений,
объектов незавершенного строительства на земельном участке**

1. Сведения о характерных точках контура объекта недвижимости с кадастровым номером : 24:46:0000000:7415 :

Система координат МСК-167, Зона 4

Зона № 4

Обозначение характерных точек контура	Содержатся в Едином государственном реестре недвижимости			Определены в ходе выполнения комплексных кадастровых работ			Метод определения координат	Формулы, примененные для расчета средней квадратической погрешности определения координат характерных точек (Mt), м, с подставленными в такие формулы значениями и итоговые (вычисленные) значения Mt, м
	Координаты, м		Радиус, м	Координаты, м		Радиус, м		
	X	Y	R	X	Y	R		
1	2	3	4	5	6	7	8	9
н1780	-	-	-	625815.63	68315.31	-	Метод спутниковых геодезических измерений (определений)	0.1
н1790	-	-	-	625810.23	68318.07	-	Метод спутниковых геодезических измерений (определений)	0.1
н1800	-	-	-	625808.53	68314.73	-	Метод спутниковых геодезических измерений (определений)	0.1
н1810	-	-	-	625813.91	68311.97	-	Метод спутниковых геодезических измерений (определений)	0.1
н1780	-	-	-	625815.63	68315.31	-	Метод спутниковых геодезических измерений (определений)	0.1

2. Сведения о характеристиках объекта недвижимости с кадастровым номером : 24:46:0000000:7415 :

№ п/п	Наименование характеристики	Значение характеристики
1	2	3
1.	Вид объекта недвижимости	здание
2.	Ранее присвоенный государственный учетный номер (инвентарный) здания, сооружения, объекта незавершенного строительства	-
3.	Кадастровый номер земельного участка (земельных участков), в границах которого (которых) расположены здание, сооружение, объект незавершенного строительства	24:46:0103006:22
4.	Уникальный учетный номер кадастрового квартала, в границах которого расположены здание, сооружение, объект незавершенного строительства	24:46:0103006
5.	Адрес здания, сооружения, объекта незавершенного строительства	-

2. Сведения о характеристиках объекта недвижимости с кадастровым номером : 24:46:0000000:7415 :

№ п/п	Наименование характеристики	Значение характеристики
1	2	3
5.1.	Сведения о местоположении здания, сооружения, объекта незавершенного строительства (при отсутствии адреса) в структурированном в соответствии с федеральной информационной адресной системой виде	Российская Федерация, Красноярский край, город Дивногорск, территория Гаражный массив Филаретов ручей, гараж 92
5.2.	Дополнительные сведения о местоположении	Российская Федерация Дивногорск (г.), в районе Филаретова ручья, бокс №92, этаж 1
6.	Иные сведения	-

3. Пояснения к сведениям об объекте недвижимости с кадастровым номером 24:46:0000000:7415 :

1.	-
----	---

**Описание местоположения зданий, сооружений,
объектов незавершенного строительства на земельном участке**

**1. Сведения о характерных точках контура объекта недвижимости
с кадастровым номером : 24:46:0000000:6104 :**

Система координат МСК-167, Зона 4

Зона № 4

Обозначение характерных точек контура	Содержатся в Едином государственном реестре недвижимости			Определены в ходе выполнения комплексных кадастровых работ			Метод опреде ления коор динат	Формулы, примененные для расчета средней квадратической погрешности определения координат характерных точек (Mt), м, с подставленными в такие формулы значениями и итоговые (вычисленные) значения Mt, м
	Координаты, м		Ради ус, м	Координаты, м		Ради ус, м		
	X	Y	R	X	Y	R		
1	2	3	4	5	6	7	8	9
н1820	-	-	-	625834.13	68333.38	-	Метод спутниковых геодезических измерений (определений)	0.1
н1830	-	-	-	625828.46	68336.88	-	Метод спутниковых геодезических измерений (определений)	0.1
н1840	-	-	-	625830.58	68340.32	-	Метод спутниковых геодезических измерений (определений)	0.1
н1850	-	-	-	625836.26	68336.81	-	Метод спутниковых геодезических измерений (определений)	0.1
н1820	-	-	-	625834.13	68333.38	-	Метод спутниковых геодезических измерений (определений)	0.1

**2. Сведения о характеристиках объекта недвижимости
с кадастровым номером : 24:46:0000000:6104 :**

№ п/п	Наименование характеристики	Значение характеристики
1	2	3
1.	Вид объекта недвижимости	здание
2.	Ранее присвоенный государственный учетный номер (инвентарный) здания, сооружения, объекта незавершенного строительства	2002, 24:46:0000000:0:11446, 24:46:000000:0000:0902002000:0063
3.	Кадастровый номер земельного участка (земельных участков), в границах которого (которых) расположены здание, сооружение, объект незавершенного строительства	24:46:0103006:23
4.	Уникальный учетный номер кадастрового квартала, в границах которого расположены здание, сооружение, объект незавершенного строительства	24:46:0000000, 24:46:0103006

2. Сведения о характеристиках объекта недвижимости с кадастровым номером : 24:46:0000000:6104 :

№ п/п	Наименование характеристики	Значение характеристики
1	2	3
5.	Адрес здания, сооружения, объекта незавершенного строительства	Российская Федерация, Красноярский край, город Дивногорск, территория Гаражный массив Филаретов ручей, гараж 63
5.1.	Сведения о местоположении здания, сооружения, объекта незавершенного строительства (при отсутствии адреса) в структурированном в соответствии с федеральной информационной адресной системой виде	-
5.2.	Дополнительные сведения о местоположении	Российская Федерация
6.	Иные сведения	-

3. Пояснения к сведениям об объекте недвижимости с кадастровым номером 24:46:0000000:6104 :

1.	-
----	---

**Описание местоположения зданий, сооружений,
объектов незавершенного строительства на земельном участке**

1. Сведения о характерных точках контура объекта недвижимости с кадастровым номером : 24:46:0000000:7494 :

Система координат МСК-167, Зона 4

Зона № 4

Обозначение характерных точек контура	Содержатся в Едином государственном реестре недвижимости			Определены в ходе выполнения комплексных кадастровых работ			Метод определения координат	Формулы, примененные для расчета средней квадратической погрешности определения координат характерных точек (Mt), м, с подставленными в такие формулы значениями и итоговые (вычисленные) значения Mt, м
	Координаты, м		Радиус, м	Координаты, м		Радиус, м		
	X	Y	R	X	Y	R		
1	2	3	4	5	6	7	8	9
н1860	-	-	-	625820.23	68283.60	-	Метод спутниковых геодезических измерений (определений)	0.1
н1870	-	-	-	625820.26	68287.58	-	Метод спутниковых геодезических измерений (определений)	0.1
н1880	-	-	-	625826.21	68287.56	-	Метод спутниковых геодезических измерений (определений)	0.1
н1890	-	-	-	625826.15	68283.47	-	Метод спутниковых геодезических измерений (определений)	0.1
н1860	-	-	-	625820.23	68283.60	-	Метод спутниковых геодезических измерений (определений)	0.1

2. Сведения о характеристиках объекта недвижимости с кадастровым номером : 24:46:0000000:7494 :

№ п/п	Наименование характеристики	Значение характеристики
1	2	3
1.	Вид объекта недвижимости	здание
2.	Ранее присвоенный государственный учетный номер (инвентарный) здания, сооружения, объекта незавершенного строительства	1200, 24:46:0000000:0:10794, 24:46:В:Г:001200:0043А/Г
3.	Кадастровый номер земельного участка (земельных участков), в границах которого (которых) расположены здание, сооружение, объект незавершенного строительства	24:46:0103006:182
4.	Уникальный учетный номер кадастрового квартала, в границах которого расположены здание, сооружение, объект незавершенного строительства	24:46:0000000, 24:46:0103006

2. Сведения о характеристиках объекта недвижимости с кадастровым номером : 24:46:0000000:7494 :

№ п/п	Наименование характеристики	Значение характеристики
1	2	3
5.	Адрес здания, сооружения, объекта незавершенного строительства	Российская Федерация, Красноярский край, город Дивногорск, территория Гаражный массив Филаретов ручей, гараж 43а
5.1.	Сведения о местоположении здания, сооружения, объекта незавершенного строительства (при отсутствии адреса) в структурированном в соответствии с федеральной информационной адресной системой виде	-
5.2.	Дополнительные сведения о местоположении	Российская Федерация
6.	Иные сведения	-

3. Пояснения к сведениям об объекте недвижимости с кадастровым номером 24:46:0000000:7494 :

1.	-
----	---

**Описание местоположения зданий, сооружений,
объектов незавершенного строительства на земельном участке**

**1. Сведения о характерных точках контура объекта недвижимости
с кадастровым номером : 24:46:0000000:13068 :**

Система координат МСК-167, Зона 4

Зона № 4

Обозначение характерных точек контура	Содержатся в Едином государственном реестре недвижимости			Определены в ходе выполнения комплексных кадастровых работ			Метод опреде ления коор динат	Формулы, примененные для расчета средней квадратической погрешности определения координат характерных точек (Mt), м, с подставленными в такие формулы значениями и итоговые (вычисленные) значения Mt, м
	Координаты, м		Ради ус, м	Координаты, м		Ради ус, м		
	X	Y	R	X	Y	R		
1	2	3	4	5	6	7	8	9
н1900	-	-	-	625896.05	68377.02	-	Метод спутниковых геодезических измерений (определений)	0.1
н1910	-	-	-	625892.17	68375.54	-	Метод спутниковых геодезических измерений (определений)	0.1
н1920	-	-	-	625894.40	68369.70	-	Метод спутниковых геодезических измерений (определений)	0.1
н1930	-	-	-	625898.30	68371.14	-	Метод спутниковых геодезических измерений (определений)	0.1
н1900	-	-	-	625896.05	68377.02	-	Метод спутниковых геодезических измерений (определений)	0.1

**2. Сведения о характеристиках объекта недвижимости
с кадастровым номером : 24:46:0000000:13068 :**

№ п/п	Наименование характеристики	Значение характеристики
1	2	3
1.	Вид объекта недвижимости	здание
2.	Ранее присвоенный государственный учетный номер (инвентарный) здания, сооружения, объекта незавершенного строительства	-
3.	Кадастровый номер земельного участка (земельных участков), в границах которого (которых) расположены здание, сооружение, объект незавершенного строительства	24:46:0103006:27
4.	Уникальный учетный номер кадастрового квартала, в границах которого расположены здание, сооружение, объект незавершенного строительства	24:46:0103006
5.	Адрес здания, сооружения, объекта незавершенного строительства	-

2. Сведения о характеристиках объекта недвижимости с кадастровым номером : 24:46:0000000:13068 :

№ п/п	Наименование характеристики	Значение характеристики
1	2	3
5.1.	Сведения о местоположении здания, сооружения, объекта незавершенного строительства (при отсутствии адреса) в структурированном в соответствии с федеральной информационной адресной системой виде	Российская Федерация, Красноярский край, город Дивногорск, территория Гаражный массив Филаретов ручей, гараж 3
5.2.	Дополнительные сведения о местоположении	Российская Федерация
6.	Иные сведения	-

3. Пояснения к сведениям об объекте недвижимости с кадастровым номером 24:46:0000000:13068 :

1.	-

**Описание местоположения зданий, сооружений,
объектов незавершенного строительства на земельном участке**

1. Сведения о характерных точках контура объекта недвижимости с кадастровым номером : 24:46:0000000:1453 :

Система координат МСК-167, Зона 4

Зона № 4

Обозначение характерных точек контура	Содержатся в Едином государственном реестре недвижимости			Определены в ходе выполнения комплексных кадастровых работ			Метод определения координат	Формулы, примененные для расчета средней квадратической погрешности определения координат характерных точек (Mt), м, с подставленными в такие формулы значениями и итоговые (вычисленные) значения Mt, м
	Координаты, м		Радиус, м	Координаты, м		Радиус, м		
	X	Y	R	X	Y	R		
1	2	3	4	5	6	7	8	9
н1940	-	-	-	625826.09	68279.52	-	Метод спутниковых геодезических измерений (определений)	0.1
н1950	-	-	-	625820.14	68279.65	-	Метод спутниковых геодезических измерений (определений)	0.1
н1960	-	-	-	625820.23	68283.40	-	Метод спутниковых геодезических измерений (определений)	0.1
н1970	-	-	-	625826.17	68283.27	-	Метод спутниковых геодезических измерений (определений)	0.1
н1940	-	-	-	625826.09	68279.52	-	Метод спутниковых геодезических измерений (определений)	0.1

2. Сведения о характеристиках объекта недвижимости с кадастровым номером : 24:46:0000000:1453 :

№ п/п	Наименование характеристики	Значение характеристики
1	2	3
1.	Вид объекта недвижимости	здание
2.	Ранее присвоенный государственный учетный номер (инвентарный) здания, сооружения, объекта незавершенного строительства	-
3.	Кадастровый номер земельного участка (земельных участков), в границах которого (которых) расположены здание, сооружение, объект незавершенного строительства	24:46:0103006:177
4.	Уникальный учетный номер кадастрового квартала, в границах которого расположены здание, сооружение, объект незавершенного строительства	24:46:0103006
5.	Адрес здания, сооружения, объекта незавершенного строительства	-

2. Сведения о характеристиках объекта недвижимости с кадастровым номером : 24:46:0000000:1453 :

№ п/п	Наименование характеристики	Значение характеристики
1	2	3
5.1.	Сведения о местоположении здания, сооружения, объекта незавершенного строительства (при отсутствии адреса) в структурированном в соответствии с федеральной информационной адресной системой виде	Российская Федерация, Красноярский край, город Дивногорск, территория Гаражный массив Филаретов ручей, гараж 43
5.2.	Дополнительные сведения о местоположении	Российская федерация
6.	Иные сведения	-

3. Пояснения к сведениям об объекте недвижимости с кадастровым номером 24:46:0000000:1453 :

1.	-
----	---

--	--

**Описание местоположения зданий, сооружений,
объектов незавершенного строительства на земельном участке**

1. Сведения о характерных точках контура объекта недвижимости с кадастровым номером : 24:46:0103006:382 :

Система координат МСК-167, Зона 4

Зона № 4

Обозначение характерных точек контура	Содержатся в Едином государственном реестре недвижимости			Определены в ходе выполнения комплексных кадастровых работ			Метод определения координат	Формулы, примененные для расчета средней квадратической погрешности определения координат характерных точек (Mt), м, с подставленными в такие формулы значениями и итоговые (вычисленные) значения Mt, м
	Координаты, м		Радиус, м	Координаты, м		Радиус, м		
	X	Y	R	X	Y	R		
1	2	3	4	5	6	7	8	9
н1980	-	-	-	626000.93	68264.17	-	Метод спутниковых геодезических измерений (определений)	0.1
н1990	-	-	-	625975.26	68281.94	-	Метод спутниковых геодезических измерений (определений)	0.1
н2000	-	-	-	625981.66	68291.78	-	Метод спутниковых геодезических измерений (определений)	0.1
н2010	-	-	-	626007.37	68273.88	-	Метод спутниковых геодезических измерений (определений)	0.1
н1980	-	-	-	626000.93	68264.17	-	Метод спутниковых геодезических измерений (определений)	0.1

2. Сведения о характеристиках объекта недвижимости с кадастровым номером : 24:46:0103006:382 :

№ п/п	Наименование характеристики	Значение характеристики
1	2	3
1.	Вид объекта недвижимости	здание
2.	Ранее присвоенный государственный учетный номер (инвентарный) здания, сооружения, объекта незавершенного строительства	-
3.	Кадастровый номер земельного участка (земельных участков), в границах которого (которых) расположены здание, сооружение, объект незавершенного строительства	24:46:0103006:364
4.	Уникальный учетный номер кадастрового квартала, в границах которого расположены здание, сооружение, объект незавершенного строительства	24:46:0103006
5.	Адрес здания, сооружения, объекта незавершенного строительства	-

2. Сведения о характеристиках объекта недвижимости с кадастровым номером : 24:46:0103006:382 :

№ п/п	Наименование характеристики	Значение характеристики
1	2	3
5.1.	Сведения о местоположении здания, сооружения, объекта незавершенного строительства (при отсутствии адреса) в структурированном в соответствии с федеральной информационной адресной системой виде	Российская Федерация, Красноярский край, город Дивногорск, улица Бочкина, дом 1
5.2.	Дополнительные сведения о местоположении	Российская Федерация
6.	Иные сведения	-

3. Пояснения к сведениям об объекте недвижимости с кадастровым номером 24:46:0103006:382 :

1.	-
----	---

**Описание местоположения зданий, сооружений,
объектов незавершенного строительства на земельном участке**

**1. Сведения о характерных точках контура объекта недвижимости
с кадастровым номером : 24:46:0103006:383 :**

Система координат МСК-167, Зона 4

Зона № 4

Обозначение характерных точек контура	Содержатся в Едином государственном реестре недвижимости			Определены в ходе выполнения комплексных кадастровых работ			Метод опреде ления коор динат	Формулы, примененные для расчета средней квадратической погрешности определения координат характерных точек (Mt), м, с подставленными в такие формулы значениями и итоговые (вычисленные) значения Mt, м
	Координаты, м		Ради ус, м	Координаты, м		Ради ус, м		
	X	Y	R	X	Y	R		
1	2	3	4	5	6	7	8	9
н2020	-	-	-	625920.69	68232.38	-	Метод спутниковых геодезических измерений (определений)	0.1
н2030	-	-	-	625924.02	68221.32	-	Метод спутниковых геодезических измерений (определений)	0.1
н2040	-	-	-	625894.21	68211.59	-	Метод спутниковых геодезических измерений (определений)	0.1
н2050	-	-	-	625890.89	68222.65	-	Метод спутниковых геодезических измерений (определений)	0.1
н2020	-	-	-	625920.69	68232.38	-	Метод спутниковых геодезических измерений (определений)	0.1

**2. Сведения о характеристиках объекта недвижимости
с кадастровым номером : 24:46:0103006:383 :**

№ п/п	Наименование характеристики	Значение характеристики
1	2	3
1.	Вид объекта недвижимости	здание
2.	Ранее присвоенный государственный учетный номер (инвентарный) здания, сооружения, объекта незавершенного строительства	-
3.	Кадастровый номер земельного участка (земельных участков), в границах которого (которых) расположены здание, сооружение, объект незавершенного строительства	24:46:0103006:376
4.	Уникальный учетный номер кадастрового квартала, в границах которого расположены здание, сооружение, объект незавершенного строительства	24:46:0103006
5.	Адрес здания, сооружения, объекта незавершенного строительства	-

2. Сведения о характеристиках объекта недвижимости с кадастровым номером : 24:46:0103006:383 :

№ п/п	Наименование характеристики	Значение характеристики
1	2	3
5.1.	Сведения о местоположении здания, сооружения, объекта незавершенного строительства (при отсутствии адреса) в структурированном в соответствии с федеральной информационной адресной системой виде	Российская Федерация, Красноярский край, город Дивногорск, улица Хулиана Гримау, дом 5
5.2.	Дополнительные сведения о местоположении	Российская Федерация
6.	Иные сведения	-

3. Пояснения к сведениям об объекте недвижимости с кадастровым номером 24:46:0103006:383 :

1.	-

**Описание местоположения зданий, сооружений,
объектов незавершенного строительства на земельном участке**

**1. Сведения о характерных точках контура объекта недвижимости
с кадастровым номером : 24:46:0103006:385 :**

Система координат МСК-167, Зона 4

Зона № 4

Обозначение характерных точек контура	Содержатся в Едином государственном реестре недвижимости			Определены в ходе выполнения комплексных кадастровых работ			Метод опреде ления коор динат	Формулы, примененные для расчета средней квадратической погрешности определения координат характерных точек (Mt), м, с подставленными в такие формулы значениями и итоговые (вычисленные) значения Mt, м
	Координаты, м		Ради ус, м	Координаты, м		Ради ус, м		
	X	Y	R	X	Y	R		
1	2	3	4	5	6	7	8	9
н2060	-	-	-	626011.70	68148.12	-	Метод спутниковых геодезических измерений (определений)	0.1
н2070	-	-	-	626011.70	68169.85	-	Метод спутниковых геодезических измерений (определений)	0.1
н2080	-	-	-	626016.04	68169.88	-	Метод спутниковых геодезических измерений (определений)	0.1
н2090	-	-	-	626016.04	68176.57	-	Метод спутниковых геодезических измерений (определений)	0.1
н2100	-	-	-	626006.01	68176.57	-	Метод спутниковых геодезических измерений (определений)	0.1
н2110	-	-	-	626006.01	68169.85	-	Метод спутниковых геодезических измерений (определений)	0.1
н2120	-	-	-	625996.69	68169.85	-	Метод спутниковых геодезических измерений (определений)	0.1
н2130	-	-	-	625996.69	68166.80	-	Метод спутниковых геодезических измерений (определений)	0.1
н2140	-	-	-	625991.38	68166.80	-	Метод спутниковых геодезических измерений (определений)	0.1

1. Сведения о характерных точках контура объекта недвижимости с кадастровым номером : 24:46:0103006:385 :

Система координат МСК-167, Зона 4

Зона № 4

Обозначение характерных точек контура	Содержатся в Едином государственном реестре недвижимости			Определены в ходе выполнения комплексных кадастровых работ			Метод определения координат	Формулы, примененные для расчета средней квадратической погрешности определения координат характерных точек (Mt), м, с подставленными в такие формулы значениями и итоговые (вычисленные) значения Mt, м
	Координаты, м		Радиус, м	Координаты, м		Радиус, м		
	X	Y	R	X	Y	R		
1	2	3	4	5	6	7	8	9
н2150	-	-	-	625991.38	68157.33	-	Метод спутниковых геодезических измерений (определений)	0.1
н2160	-	-	-	625996.69	68157.33	-	Метод спутниковых геодезических измерений (определений)	0.1
н2170	-	-	-	625996.69	68152.73	-	Метод спутниковых геодезических измерений (определений)	0.1
н2180	-	-	-	626003.38	68152.73	-	Метод спутниковых геодезических измерений (определений)	0.1
н2190	-	-	-	626003.38	68151.53	-	Метод спутниковых геодезических измерений (определений)	0.1
н2200	-	-	-	626004.96	68151.53	-	Метод спутниковых геодезических измерений (определений)	0.1
н2210	-	-	-	626004.96	68148.12	-	Метод спутниковых геодезических измерений (определений)	0.1
н2060	-	-	-	626011.70	68148.12	-	Метод спутниковых геодезических измерений (определений)	0.1

2. Сведения о характеристиках объекта недвижимости с кадастровым номером : 24:46:0103006:385 :

№ п/п	Наименование характеристики	Значение характеристики
1	2	3
1.	Вид объекта недвижимости	здание

2. Сведения о характеристиках объекта недвижимости с кадастровым номером : 24:46:0103006:385 :

№ п/п	Наименование характеристики	Значение характеристики
1	2	3
2.	Ранее присвоенный государственный учетный номер (инвентарный) здания, сооружения, объекта незавершенного строительства	-
3.	Кадастровый номер земельного участка (земельных участков), в границах которого (которых) расположены здание, сооружение, объект незавершенного строительства	24:46:0103006:25
4.	Уникальный учетный номер кадастрового квартала, в границах которого расположены здание, сооружение, объект незавершенного строительства	24:46:0103006
5.	Адрес здания, сооружения, объекта незавершенного строительства	-
5.1.	Сведения о местоположении здания, сооружения, объекта незавершенного строительства (при отсутствии адреса) в структурированном в соответствии с федеральной информационной адресной системой виде	Российская Федерация, 663091, Красноярский край, город Дивногорск, улица Бочкина, дом 5А
5.2.	Дополнительные сведения о местоположении	Российская Федерация
6.	Иные сведения	-

3. Пояснения к сведениям об объекте недвижимости с кадастровым номером 24:46:0103006:385 :

1.	-

**Описание местоположения зданий, сооружений,
объектов незавершенного строительства на земельном участке**

**1. Сведения о характерных точках контура объекта недвижимости
с кадастровым номером : 24:46:0103006:386 :**

Система координат МСК-167, Зона 4

Зона № 4

Обозначение характерных точек контура	Содержатся в Едином государственном реестре недвижимости			Определены в ходе выполнения комплексных кадастровых работ			Метод опреде ления коор динат	Формулы, примененные для расчета средней квадратической погрешности определения координат характерных точек (Mt), м, с подставленными в такие формулы значениями и итоговые (вычисленные) значения Mt, м
	Координаты, м		Ради ус, м	Координаты, м		Ради ус, м		
	X	Y	R	X	Y	R		
1	2	3	4	5	6	7	8	9
н222О	-	-	-	626002.92	68225.37	-	Метод спутниковых геодезических измерений (определений)	0.1
н223О	-	-	-	626009.59	68234.54	-	Метод спутниковых геодезических измерений (определений)	0.1
н224О	-	-	-	625983.94	68252.91	-	Метод спутниковых геодезических измерений (определений)	0.1
н225О	-	-	-	625977.31	68243.55	-	Метод спутниковых геодезических измерений (определений)	0.1
н222О	-	-	-	626002.92	68225.37	-	Метод спутниковых геодезических измерений (определений)	0.1

**2. Сведения о характеристиках объекта недвижимости
с кадастровым номером : 24:46:0103006:386 :**

№ п/п	Наименование характеристики	Значение характеристики
1	2	3
1.	Вид объекта недвижимости	здание
2.	Ранее присвоенный государственный учетный номер (инвентарный) здания, сооружения, объекта незавершенного строительства	-
3.	Кадастровый номер земельного участка (земельных участков), в границах которого (которых) расположены здание, сооружение, объект незавершенного строительства	24:46:0103006:362
4.	Уникальный учетный номер кадастрового квартала, в границах которого расположены здание, сооружение, объект незавершенного строительства	24:46:0103006
5.	Адрес здания, сооружения, объекта незавершенного строительства	-

2. Сведения о характеристиках объекта недвижимости с кадастровым номером : 24:46:0103006:386 :

№ п/п	Наименование характеристики	Значение характеристики
1	2	3
5.1.	Сведения о местоположении здания, сооружения, объекта незавершенного строительства (при отсутствии адреса) в структурированном в соответствии с федеральной информационной адресной системой виде	Российская Федерация, Красноярский край, город Дивногорск, улица Бочкина, дом 3
5.2.	Дополнительные сведения о местоположении	Российская Федерация
6.	Иные сведения	-

3. Пояснения к сведениям об объекте недвижимости с кадастровым номером 24:46:0103006:386 :

1.	-
----	---

**Описание местоположения зданий, сооружений,
объектов незавершенного строительства на земельном участке**

**1. Сведения о характерных точках контура объекта недвижимости
с кадастровым номером : 24:46:0103006:387 :**

Система координат МСК-167, Зона 4

Зона № 4

Обозначение характерных точек контура	Содержатся в Едином государственном реестре недвижимости			Определены в ходе выполнения комплексных кадастровых работ			Метод опреде ления коор динат	Формулы, примененные для расчета средней квадратической погрешности определения координат характерных точек (Mt), м, с подставленными в такие формулы значениями и итоговые (вычисленные) значения Mt, м
	Координаты, м		Ради ус, м	Координаты, м		Ради ус, м		
	X	Y	R	X	Y	R		
1	2	3	4	5	6	7	8	9
н226О	-	-	-	626009.42	68188.90	-	Метод спутниковых геодезических измерений (определений)	0.1
н227О	-	-	-	625994.79	68188.46	-	Метод спутниковых геодезических измерений (определений)	0.1
н228О	-	-	-	625994.24	68206.72	-	Метод спутниковых геодезических измерений (определений)	0.1
н229О	-	-	-	626008.87	68207.16	-	Метод спутниковых геодезических измерений (определений)	0.1
н226О	-	-	-	626009.42	68188.90	-	Метод спутниковых геодезических измерений (определений)	0.1

**2. Сведения о характеристиках объекта недвижимости
с кадастровым номером : 24:46:0103006:387 :**

№ п/п	Наименование характеристики	Значение характеристики
1	2	3
1.	Вид объекта недвижимости	здание
2.	Ранее присвоенный государственный учетный номер (инвентарный) здания, сооружения, объекта незавершенного строительства	-
3.	Кадастровый номер земельного участка (земельных участков), в границах которого (которых) расположены здание, сооружение, объект незавершенного строительства	24:46:0103006:360
4.	Уникальный учетный номер кадастрового квартала, в границах которого расположены здание, сооружение, объект незавершенного строительства	24:46:0103006
5.	Адрес здания, сооружения, объекта незавершенного строительства	-

2. Сведения о характеристиках объекта недвижимости с кадастровым номером : 24:46:0103006:387 :

№ п/п	Наименование характеристики	Значение характеристики
1	2	3
5.1.	Сведения о местоположении здания, сооружения, объекта незавершенного строительства (при отсутствии адреса) в структурированном в соответствии с федеральной информационной адресной системой виде	Российская Федерация, Красноярский край, город Дивногорск, улица Бочкина, дом 5
5.2.	Дополнительные сведения о местоположении	Российская Федерация
6.	Иные сведения	-

3. Пояснения к сведениям об объекте недвижимости с кадастровым номером 24:46:0103006:387 :

1.	-
----	---

**Описание местоположения зданий, сооружений,
объектов незавершенного строительства на земельном участке**

**1. Сведения о характерных точках контура объекта недвижимости
с кадастровым номером : 24:46:0103006:388 :**

Система координат МСК-167, Зона 4

Зона № 4

Обозначение характерных точек контура	Содержатся в Едином государственном реестре недвижимости			Определены в ходе выполнения комплексных кадастровых работ			Метод опреде ления коор динат	Формулы, примененные для расчета средней квадратической погрешности определения координат характерных точек (Mt), м, с подставленными в такие формулы значениями и итоговые (вычисленные) значения Mt, м
	Координаты, м		Ради ус, м	Координаты, м		Ради ус, м		
	X	Y	R	X	Y	R		
1	2	3	4	5	6	7	8	9
н2300	-	-	-	625963.58	68339.69	-	Метод спутниковых геодезических измерений (определений)	0.1
н2310	-	-	-	625959.76	68342.25	-	Метод спутниковых геодезических измерений (определений)	0.1
н2320	-	-	-	625960.68	68343.58	-	Метод спутниковых геодезических измерений (определений)	0.1
н2330	-	-	-	625958.77	68344.85	-	Метод спутниковых геодезических измерений (определений)	0.1
н2340	-	-	-	625957.85	68343.52	-	Метод спутниковых геодезических измерений (определений)	0.1
н2350	-	-	-	625953.88	68346.18	-	Метод спутниковых геодезических измерений (определений)	0.1
н2360	-	-	-	625945.34	68333.79	-	Метод спутниковых геодезических измерений (определений)	0.1
н2370	-	-	-	625955.04	68327.30	-	Метод спутниковых геодезических измерений (определений)	0.1
н2300	-	-	-	625963.58	68339.69	-	Метод спутниковых геодезических измерений (определений)	0.1

2. Сведения о характеристиках объекта недвижимости с кадастровым номером : 24:46:0103006:388 :

№ п/п	Наименование характеристики	Значение характеристики
1	2	3
1.	Вид объекта недвижимости	здание
2.	Ранее присвоенный государственный учетный номер (инвентарный) здания, сооружения, объекта незавершенного строительства	-
3.	Кадастровый номер земельного участка (земельных участков), в границах которого (которых) расположены здание, сооружение, объект незавершенного строительства	24:46:0103006:546
4.	Уникальный учетный номер кадастрового квартала, в границах которого расположены здание, сооружение, объект незавершенного строительства	24:46:0103006
5.	Адрес здания, сооружения, объекта незавершенного строительства	-
5.1.	Сведения о местоположении здания, сооружения, объекта незавершенного строительства (при отсутствии адреса) в структурированном в соответствии с федеральной информационной адресной системой виде	Российская Федерация, Красноярский край, город Дивногорск, улица Нагорная, дом 36
5.2.	Дополнительные сведения о местоположении	Российская Федерация
6.	Иные сведения	-

3. Пояснения к сведениям об объекте недвижимости с кадастровым номером 24:46:0103006:388 :

1.	-

**Описание местоположения зданий, сооружений,
объектов незавершенного строительства на земельном участке**

1. Сведения о характерных точках контура объекта недвижимости с кадастровым номером : 24:46:0103006:390 :

Система координат МСК-167, Зона 4

Зона № 4

Обозначение характерных точек контура	Содержатся в Едином государственном реестре недвижимости			Определены в ходе выполнения комплексных кадастровых работ			Метод определения координат	Формулы, примененные для расчета средней квадратической погрешности определения координат характерных точек (Mt), м, с подставленными в такие формулы значениями и итоговые (вычисленные) значения Mt, м
	Координаты, м		Радиус, м	Координаты, м		Радиус, м		
	X	Y	R	X	Y	R		
1	2	3	4	5	6	7	8	9
н2380	-	-	-	625902.60	68290.42	-	Метод спутниковых геодезических измерений (определений)	0.1
н2390	-	-	-	625905.92	68279.36	-	Метод спутниковых геодезических измерений (определений)	0.1
н2400	-	-	-	625876.12	68269.63	-	Метод спутниковых геодезических измерений (определений)	0.1
н2410	-	-	-	625872.80	68280.69	-	Метод спутниковых геодезических измерений (определений)	0.1
н2380	-	-	-	625902.60	68290.42	-	Метод спутниковых геодезических измерений (определений)	0.1

2. Сведения о характеристиках объекта недвижимости с кадастровым номером : 24:46:0103006:390 :

№ п/п	Наименование характеристики	Значение характеристики
1	2	3
1.	Вид объекта недвижимости	здание
2.	Ранее присвоенный государственный учетный номер (инвентарный) здания, сооружения, объекта незавершенного строительства	-
3.	Кадастровый номер земельного участка (земельных участков), в границах которого (которых) расположены здание, сооружение, объект незавершенного строительства	24:46:0103006:377
4.	Уникальный учетный номер кадастрового квартала, в границах которого расположены здание, сооружение, объект незавершенного строительства	24:46:0103006
5.	Адрес здания, сооружения, объекта незавершенного строительства	-

2. Сведения о характеристиках объекта недвижимости с кадастровым номером : 24:46:0103006:390 :

№ п/п	Наименование характеристики	Значение характеристики
1	2	3
5.1.	Сведения о местоположении здания, сооружения, объекта незавершенного строительства (при отсутствии адреса) в структурированном в соответствии с федеральной информационной адресной системой виде	Российская Федерация, Красноярский край, город Дивногорск, улица Дуговая, дом 6
5.2.	Дополнительные сведения о местоположении	Российская Федерация
6.	Иные сведения	-

3. Пояснения к сведениям об объекте недвижимости с кадастровым номером 24:46:0103006:390 :

1.	-
----	---

**Описание местоположения зданий, сооружений,
объектов незавершенного строительства на земельном участке**

**1. Сведения о характерных точках контура объекта недвижимости
с кадастровым номером : 24:46:0103006:391 :**

Система координат МСК-167, Зона 4

Зона № 4

Обозначение характерных точек контура	Содержатся в Едином государственном реестре недвижимости			Определены в ходе выполнения комплексных кадастровых работ			Метод опреде ления коор динат	Формулы, примененные для расчета средней квадратической погрешности определения координат характерных точек (Mt), м, с подставленными в такие формулы значениями и итоговые (вычисленные) значения Mt, м
	Координаты, м		Ради ус, м	Координаты, м		Ради ус, м		
	X	Y	R	X	Y	R		
1	2	3	4	5	6	7	8	9
н2420	-	-	-	625857.14	68369.32	-	Метод спутниковых геодезических измерений (определений)	0.1
н2430	-	-	-	625858.96	68371.95	-	Метод спутниковых геодезических измерений (определений)	0.1
н2440	-	-	-	625853.25	68375.89	-	Метод спутниковых геодезических измерений (определений)	0.1
н2450	-	-	-	625851.42	68373.16	-	Метод спутниковых геодезических измерений (определений)	0.1
н2420	-	-	-	625857.14	68369.32	-	Метод спутниковых геодезических измерений (определений)	0.1

**2. Сведения о характеристиках объекта недвижимости
с кадастровым номером : 24:46:0103006:391 :**

№ п/п	Наименование характеристики	Значение характеристики
1	2	3
1.	Вид объекта недвижимости	здание
2.	Ранее присвоенный государственный учетный номер (инвентарный) здания, сооружения, объекта незавершенного строительства	-
3.	Кадастровый номер земельного участка (земельных участков), в границах которого (которых) расположены здание, сооружение, объект незавершенного строительства	24:46:0103006:111
4.	Уникальный учетный номер кадастрового квартала, в границах которого расположены здание, сооружение, объект незавершенного строительства	24:46:0103006
5.	Адрес здания, сооружения, объекта незавершенного строительства	-

2. Сведения о характеристиках объекта недвижимости с кадастровым номером : 24:46:0103006:391 :

№ п/п	Наименование характеристики	Значение характеристики
1	2	3
5.1.	Сведения о местоположении здания, сооружения, объекта незавершенного строительства (при отсутствии адреса) в структурированном в соответствии с федеральной информационной адресной системой виде	Российская Федерация, Красноярский край, город Дивногорск, территория Гаражный массив Филаретов ручей, гараж 74
5.2.	Дополнительные сведения о местоположении	Российская Федерация
6.	Иные сведения	-

3. Пояснения к сведениям об объекте недвижимости с кадастровым номером 24:46:0103006:391 :

1.	-

**Описание местоположения зданий, сооружений,
объектов незавершенного строительства на земельном участке**

**1. Сведения о характерных точках контура объекта недвижимости
с кадастровым номером : 24:46:0103006:392 :**

Система координат МСК-167, Зона 4

Зона № 4

Обозначение характерных точек контура	Содержатся в Едином государственном реестре недвижимости			Определены в ходе выполнения комплексных кадастровых работ			Метод опреде ления коор динат	Формулы, примененные для расчета средней квадратической погрешности определения координат характерных точек (Mt), м, с подставленными в такие формулы значениями и итоговые (вычисленные) значения Mt, м
	Координаты, м		Ради ус, м	Координаты, м		Ради ус, м		
	X	Y	R	X	Y	R		
1	2	3	4	5	6	7	8	9
н2460	-	-	-	625858.27	68321.94	-	Метод спутниковых геодезических измерений (определений)	0.1
н2470	-	-	-	625850.66	68324.94	-	Метод спутниковых геодезических измерений (определений)	0.1
н2480	-	-	-	625849.23	68321.55	-	Метод спутниковых геодезических измерений (определений)	0.1
н2490	-	-	-	625856.81	68318.48	-	Метод спутниковых геодезических измерений (определений)	0.1
н2460	-	-	-	625858.27	68321.94	-	Метод спутниковых геодезических измерений (определений)	0.1

**2. Сведения о характеристиках объекта недвижимости
с кадастровым номером : 24:46:0103006:392 :**

№ п/п	Наименование характеристики	Значение характеристики
1	2	3
1.	Вид объекта недвижимости	здание
2.	Ранее присвоенный государственный учетный номер (инвентарный) здания, сооружения, объекта незавершенного строительства	-
3.	Кадастровый номер земельного участка (земельных участков), в границах которого (которых) расположены здание, сооружение, объект незавершенного строительства	24:46:0103006:14
4.	Уникальный учетный номер кадастрового квартала, в границах которого расположены здание, сооружение, объект незавершенного строительства	24:46:0103006
5.	Адрес здания, сооружения, объекта незавершенного строительства	-

2. Сведения о характеристиках объекта недвижимости с кадастровым номером : 24:46:0103006:392 :

№ п/п	Наименование характеристики	Значение характеристики
1	2	3
5.1.	Сведения о местоположении здания, сооружения, объекта незавершенного строительства (при отсутствии адреса) в структурированном в соответствии с федеральной информационной адресной системой виде	Российская Федерация, Красноярский край, город Дивногорск, территория Гаражный массив Филаретов ручей, гараж 20
5.2.	Дополнительные сведения о местоположении	Российская Федерация
6.	Иные сведения	-

3. Пояснения к сведениям об объекте недвижимости с кадастровым номером 24:46:0103006:392 :

1.	-
----	---

--	--

**Описание местоположения зданий, сооружений,
объектов незавершенного строительства на земельном участке**

**1. Сведения о характерных точках контура объекта недвижимости
с кадастровым номером : 24:46:0103006:394 :**

Система координат МСК-167, Зона 4

Зона № 4

Обозначение характерных точек контура	Содержатся в Едином государственном реестре недвижимости			Определены в ходе выполнения комплексных кадастровых работ			Метод опреде ления коор динат	Формулы, примененные для расчета средней квадратической погрешности определения координат характерных точек (Mt), м, с подставленными в такие формулы значениями и итоговые (вычисленные) значения Mt, м
	Координаты, м		Ради ус, м	Координаты, м		Ради ус, м		
	X	Y	R	X	Y	R		
1	2	3	4	5	6	7	8	9
н2500	-	-	-	625842.99	68348.42	-	Метод спутниковых геодезических измерений (определений)	0.1
н2510	-	-	-	625834.20	68353.84	-	Метод спутниковых геодезических измерений (определений)	0.1
н2520	-	-	-	625832.43	68350.90	-	Метод спутниковых геодезических измерений (определений)	0.1
н2530	-	-	-	625841.14	68345.45	-	Метод спутниковых геодезических измерений (определений)	0.1
н2500	-	-	-	625842.99	68348.42	-	Метод спутниковых геодезических измерений (определений)	0.1

**2. Сведения о характеристиках объекта недвижимости
с кадастровым номером : 24:46:0103006:394 :**

№ п/п	Наименование характеристики	Значение характеристики
1	2	3
1.	Вид объекта недвижимости	здание
2.	Ранее присвоенный государственный учетный номер (инвентарный) здания, сооружения, объекта незавершенного строительства	-
3.	Кадастровый номер земельного участка (земельных участков), в границах которого (которых) расположены здание, сооружение, объект незавершенного строительства	24:46:0103006:17
4.	Уникальный учетный номер кадастрового квартала, в границах которого расположены здание, сооружение, объект незавершенного строительства	24:46:0103006
5.	Адрес здания, сооружения, объекта незавершенного строительства	-

2. Сведения о характеристиках объекта недвижимости с кадастровым номером : 24:46:0103006:394 :

№ п/п	Наименование характеристики	Значение характеристики
1	2	3
5.1.	Сведения о местоположении здания, сооружения, объекта незавершенного строительства (при отсутствии адреса) в структурированном в соответствии с федеральной информационной адресной системой виде	Российская Федерация, Красноярский край, город Дивногорск, территория Гаражный массив Филаретов ручей, гараж 66
5.2.	Дополнительные сведения о местоположении	Российская Федерация
6.	Иные сведения	-

3. Пояснения к сведениям об объекте недвижимости с кадастровым номером 24:46:0103006:394 :

1.	-
----	---

--	--

**Описание местоположения зданий, сооружений,
объектов незавершенного строительства на земельном участке**

**1. Сведения о характерных точках контура объекта недвижимости
с кадастровым номером : 24:46:0103006:395 :**

Система координат МСК-167, Зона 4

Зона № 4

Обозначение характерных точек контура	Содержатся в Едином государственном реестре недвижимости			Определены в ходе выполнения комплексных кадастровых работ			Метод опреде ления коор динат	Формулы, примененные для расчета средней квадратической погрешности определения координат характерных точек (Mt), м, с подставленными в такие формулы значениями и итоговые (вычисленные) значения Mt, м
	Координаты, м		Ради ус, м	Координаты, м		Ради ус, м		
	X	Y	R	X	Y	R		
1	2	3	4	5	6	7	8	9
н2540	-	-	-	625826.85	68337.62	-	Метод спутниковых геодезических измерений (определений)	0.1
н2550	-	-	-	625824.70	68334.13	-	Метод спутниковых геодезических измерений (определений)	0.1
н2560	-	-	-	625832.25	68329.52	-	Метод спутниковых геодезических измерений (определений)	0.1
н2570	-	-	-	625834.40	68333.01	-	Метод спутниковых геодезических измерений (определений)	0.1
н2540	-	-	-	625826.85	68337.62	-	Метод спутниковых геодезических измерений (определений)	0.1

**2. Сведения о характеристиках объекта недвижимости
с кадастровым номером : 24:46:0103006:395 :**

№ п/п	Наименование характеристики	Значение характеристики
1	2	3
1.	Вид объекта недвижимости	здание
2.	Ранее присвоенный государственный учетный номер (инвентарный) здания, сооружения, объекта незавершенного строительства	-
3.	Кадастровый номер земельного участка (земельных участков), в границах которого (которых) расположены здание, сооружение, объект незавершенного строительства	24:46:0103006:19
4.	Уникальный учетный номер кадастрового квартала, в границах которого расположены здание, сооружение, объект незавершенного строительства	24:46:0103006
5.	Адрес здания, сооружения, объекта незавершенного строительства	-

2. Сведения о характеристиках объекта недвижимости с кадастровым номером : 24:46:0103006:395 :

№ п/п	Наименование характеристики	Значение характеристики
1	2	3
5.1.	Сведения о местоположении здания, сооружения, объекта незавершенного строительства (при отсутствии адреса) в структурированном в соответствии с федеральной информационной адресной системой виде	Российская Федерация, Красноярский край, город Дивногорск, территория Гаражный массив Филаретов ручей, гараж 62
5.2.	Дополнительные сведения о местоположении	Российская Федерация
6.	Иные сведения	-

3. Пояснения к сведениям об объекте недвижимости с кадастровым номером 24:46:0103006:395 :

1.	-

**Описание местоположения зданий, сооружений,
объектов незавершенного строительства на земельном участке**

1. Сведения о характерных точках контура объекта недвижимости с кадастровым номером : 24:46:0103006:396 :

Система координат МСК-167, Зона 4

Зона № 4

Обозначение характерных точек контура	Содержатся в Едином государственном реестре недвижимости			Определены в ходе выполнения комплексных кадастровых работ			Метод определения координат	Формулы, примененные для расчета средней квадратической погрешности определения координат характерных точек (Mt), м, с подставленными в такие формулы значениями и итоговые (вычисленные) значения Mt, м
	Координаты, м		Радиус, м	Координаты, м		Радиус, м		
	X	Y	R	X	Y	R		
1	2	3	4	5	6	7	8	9
н2580	-	-	-	625864.63	68395.55	-	Метод спутниковых геодезических измерений (определений)	0.1
н2590	-	-	-	625867.24	68399.04	-	Метод спутниковых геодезических измерений (определений)	0.1
н2600	-	-	-	625872.90	68394.85	-	Метод спутниковых геодезических измерений (определений)	0.1
н2610	-	-	-	625873.38	68394.49	-	Метод спутниковых геодезических измерений (определений)	0.1
н2620	-	-	-	625870.75	68391.02	-	Метод спутниковых геодезических измерений (определений)	0.1
н2580	-	-	-	625864.63	68395.55	-	Метод спутниковых геодезических измерений (определений)	0.1

2. Сведения о характеристиках объекта недвижимости с кадастровым номером : 24:46:0103006:396 :

№ п/п	Наименование характеристики	Значение характеристики
1	2	3
1.	Вид объекта недвижимости	здание
2.	Ранее присвоенный государственный учетный номер (инвентарный) здания, сооружения, объекта незавершенного строительства	-
3.	Кадастровый номер земельного участка (земельных участков), в границах которого (которых) расположены здание, сооружение, объект незавершенного строительства	24:46:0103006:223

2. Сведения о характеристиках объекта недвижимости с кадастровым номером : 24:46:0103006:396 :

№ п/п	Наименование характеристики	Значение характеристики
1	2	3
4.	Уникальный учетный номер кадастрового квартала, в границах которого расположены здание, сооружение, объект незавершенного строительства	24:46:0103006
5.	Адрес здания, сооружения, объекта незавершенного строительства	-
5.1.	Сведения о местоположении здания, сооружения, объекта незавершенного строительства (при отсутствии адреса) в структурированном в соответствии с федеральной информационной адресной системой виде	Российская Федерация, Красноярский край, город Дивногорск, территория Гаражный массив Филаретов ручей, гараж 81
5.2.	Дополнительные сведения о местоположении	Российская Федерация
6.	Иные сведения	-

3. Пояснения к сведениям об объекте недвижимости с кадастровым номером 24:46:0103006:396 :

1.	-
----	---

**Описание местоположения зданий, сооружений,
объектов незавершенного строительства на земельном участке**

**1. Сведения о характерных точках контура объекта недвижимости
с кадастровым номером : 24:46:0103006:400 :**

Система координат МСК-167, Зона 4

Зона № 4

Обозначение характерных точек контура	Содержатся в Едином государственном реестре недвижимости			Определены в ходе выполнения комплексных кадастровых работ			Метод опреде ления коор динат	Формулы, примененные для расчета средней квадратической погрешности определения координат характерных точек (Mt), м, с подставленными в такие формулы значениями и итоговые (вычисленные) значения Mt, м
	Координаты, м		Ради ус, м	Координаты, м		Ради ус, м		
	X	Y	R	X	Y	R		
1	2	3	4	5	6	7	8	9
н2630	-	-	-	625866.24	68384.13	-	Метод спутниковых геодезических измерений (определений)	0.1
н2640	-	-	-	625858.42	68389.92	-	Метод спутниковых геодезических измерений (определений)	0.1
н2650	-	-	-	625860.19	68392.67	-	Метод спутниковых геодезических измерений (определений)	0.1
н2660	-	-	-	625868.16	68386.77	-	Метод спутниковых геодезических измерений (определений)	0.1
н2630	-	-	-	625866.24	68384.13	-	Метод спутниковых геодезических измерений (определений)	0.1

**2. Сведения о характеристиках объекта недвижимости
с кадастровым номером : 24:46:0103006:400 :**

№ п/п	Наименование характеристики	Значение характеристики
1	2	3
1.	Вид объекта недвижимости	здание
2.	Ранее присвоенный государственный учетный номер (инвентарный) здания, сооружения, объекта незавершенного строительства	-
3.	Кадастровый номер земельного участка (земельных участков), в границах которого (которых) расположены здание, сооружение, объект незавершенного строительства	24:46:0103006:326
4.	Уникальный учетный номер кадастрового квартала, в границах которого расположены здание, сооружение, объект незавершенного строительства	24:46:0103006
5.	Адрес здания, сооружения, объекта незавершенного строительства	-

2. Сведения о характеристиках объекта недвижимости с кадастровым номером : 24:46:0103006:400 :

№ п/п	Наименование характеристики	Значение характеристики
1	2	3
5.1.	Сведения о местоположении здания, сооружения, объекта незавершенного строительства (при отсутствии адреса) в структурированном в соответствии с федеральной информационной адресной системой виде	Российская Федерация, Красноярский край, город Дивногорск, территория Гаражный массив Филаретов ручей, гараж 79
5.2.	Дополнительные сведения о местоположении	Российская Федерация
6.	Иные сведения	-

3. Пояснения к сведениям об объекте недвижимости с кадастровым номером 24:46:0103006:400 :

1.	-

**Описание местоположения зданий, сооружений,
объектов незавершенного строительства на земельном участке**

1. Сведения о характерных точках контура объекта недвижимости с кадастровым номером : 24:46:0103006:405 :

Система координат МСК-167, Зона 4

Зона № 4

Обозначение характерных точек контура	Содержатся в Едином государственном реестре недвижимости			Определены в ходе выполнения комплексных кадастровых работ			Метод определения координат	Формулы, примененные для расчета средней квадратической погрешности определения координат характерных точек (Mt), м, с подставленными в такие формулы значениями и итоговые (вычисленные) значения Mt, м
	Координаты, м		Радиус, м	Координаты, м		Радиус, м		
	X	Y	R	X	Y	R		
1	2	3	4	5	6	7	8	9
н2670	-	-	-	625829.87	68325.59	-	Метод спутниковых геодезических измерений (определений)	0.1
н2680	-	-	-	625827.76	68322.20	-	Метод спутниковых геодезических измерений (определений)	0.1
н2690	-	-	-	625820.71	68326.40	-	Метод спутниковых геодезических измерений (определений)	0.1
н2700	-	-	-	625822.89	68329.86	-	Метод спутниковых геодезических измерений (определений)	0.1
н2670	-	-	-	625829.87	68325.59	-	Метод спутниковых геодезических измерений (определений)	0.1

2. Сведения о характеристиках объекта недвижимости с кадастровым номером : 24:46:0103006:405 :

№ п/п	Наименование характеристики	Значение характеристики
1	2	3
1.	Вид объекта недвижимости	здание
2.	Ранее присвоенный государственный учетный номер (инвентарный) здания, сооружения, объекта незавершенного строительства	-
3.	Кадастровый номер земельного участка (земельных участков), в границах которого (которых) расположены здание, сооружение, объект незавершенного строительства	24:46:0103006:71
4.	Уникальный учетный номер кадастрового квартала, в границах которого расположены здание, сооружение, объект незавершенного строительства	24:46:0103006
5.	Адрес здания, сооружения, объекта незавершенного строительства	-

2. Сведения о характеристиках объекта недвижимости с кадастровым номером : 24:46:0103006:405 :

№ п/п	Наименование характеристики	Значение характеристики
1	2	3
5.1.	Сведения о местоположении здания, сооружения, объекта незавершенного строительства (при отсутствии адреса) в структурированном в соответствии с федеральной информационной адресной системой виде	Российская Федерация, Красноярский край, город Дивногорск, территория Гаражный массив Филаретов ручей, гараж 60
5.2.	Дополнительные сведения о местоположении	Российская Федерация
6.	Иные сведения	-

3. Пояснения к сведениям об объекте недвижимости с кадастровым номером 24:46:0103006:405 :

1.	-

**Описание местоположения зданий, сооружений,
объектов незавершенного строительства на земельном участке**

1. Сведения о характерных точках контура объекта недвижимости с кадастровым номером : 24:46:0103006:406 :

Система координат МСК-167, Зона 4

Зона № 4

Обозначение характерных точек контура	Содержатся в Едином государственном реестре недвижимости			Определены в ходе выполнения комплексных кадастровых работ			Метод определения координат	Формулы, примененные для расчета средней квадратической погрешности определения координат характерных точек (Mt), м, с подставленными в такие формулы значениями и итоговые (вычисленные) значения Mt, м
	Координаты, м		Радиус, м	Координаты, м		Радиус, м		
	X	Y	R	X	Y	R		
1	2	3	4	5	6	7	8	9
н2710	-	-	-	625852.59	68363.46	-	Метод спутниковых геодезических измерений (определений)	0.1
н2720	-	-	-	625847.49	68366.70	-	Метод спутниковых геодезических измерений (определений)	0.1
н2730	-	-	-	625845.63	68363.79	-	Метод спутниковых геодезических измерений (определений)	0.1
н2740	-	-	-	625850.73	68360.53	-	Метод спутниковых геодезических измерений (определений)	0.1
н2710	-	-	-	625852.59	68363.46	-	Метод спутниковых геодезических измерений (определений)	0.1

2. Сведения о характеристиках объекта недвижимости с кадастровым номером : 24:46:0103006:406 :

№ п/п	Наименование характеристики	Значение характеристики
1	2	3
1.	Вид объекта недвижимости	здание
2.	Ранее присвоенный государственный учетный номер (инвентарный) здания, сооружения, объекта незавершенного строительства	-
3.	Кадастровый номер земельного участка (земельных участков), в границах которого (которых) расположены здание, сооружение, объект незавершенного строительства	24:46:0103006:91
4.	Уникальный учетный номер кадастрового квартала, в границах которого расположены здание, сооружение, объект незавершенного строительства	24:46:0103006
5.	Адрес здания, сооружения, объекта незавершенного строительства	-

2. Сведения о характеристиках объекта недвижимости с кадастровым номером : 24:46:0103006:406 :

№ п/п	Наименование характеристики	Значение характеристики
1	2	3
5.1.	Сведения о местоположении здания, сооружения, объекта незавершенного строительства (при отсутствии адреса) в структурированном в соответствии с федеральной информационной адресной системой виде	Российская Федерация, Красноярский край, город Дивногорск, территория Гаражный массив Филаретов ручей, гараж 71
5.2.	Дополнительные сведения о местоположении	Российская Федерация
6.	Иные сведения	-

3. Пояснения к сведениям об объекте недвижимости с кадастровым номером 24:46:0103006:406 :

1.	-
----	---

--	--

**Описание местоположения зданий, сооружений,
объектов незавершенного строительства на земельном участке**

**1. Сведения о характерных точках контура объекта недвижимости
с кадастровым номером : 24:46:0103006:540 :**

Система координат МСК-167, Зона 4

Зона № 4

Обозначение характерных точек контура	Содержатся в Едином государственном реестре недвижимости			Определены в ходе выполнения комплексных кадастровых работ			Метод опреде ления коор динат	Формулы, примененные для расчета средней квадратической погрешности определения координат характерных точек (Mt), м, с подставленными в такие формулы значениями и итоговые (вычисленные) значения Mt, м
	Координаты, м		Ради ус, м	Координаты, м		Ради ус, м		
	X	Y	R	X	Y	R		
1	2	3	4	5	6	7	8	9
н2750	-	-	-	625823.47	68315.78	-	Метод спутниковых геодезических измерений (определений)	0.1
н2760	-	-	-	625821.71	68312.67	-	Метод спутниковых геодезических измерений (определений)	0.1
н2770	-	-	-	625826.15	68310.15	-	Метод спутниковых геодезических измерений (определений)	0.1
н2780	-	-	-	625827.79	68313.19	-	Метод спутниковых геодезических измерений (определений)	0.1
н2750	-	-	-	625823.47	68315.78	-	Метод спутниковых геодезических измерений (определений)	0.1

**2. Сведения о характеристиках объекта недвижимости
с кадастровым номером : 24:46:0103006:540 :**

№ п/п	Наименование характеристики	Значение характеристики
1	2	3
1.	Вид объекта недвижимости	здание
2.	Ранее присвоенный государственный учетный номер (инвентарный) здания, сооружения, объекта незавершенного строительства	-
3.	Кадастровый номер земельного участка (земельных участков), в границах которого (которых) расположены здание, сооружение, объект незавершенного строительства	24:46:0103006:24
4.	Уникальный учетный номер кадастрового квартала, в границах которого расположены здание, сооружение, объект незавершенного строительства	24:46:0103006
5.	Адрес здания, сооружения, объекта незавершенного строительства	-

2. Сведения о характеристиках объекта недвижимости с кадастровым номером : 24:46:0103006:540 :

№ п/п	Наименование характеристики	Значение характеристики
1	2	3
5.1.	Сведения о местоположении здания, сооружения, объекта незавершенного строительства (при отсутствии адреса) в структурированном в соответствии с федеральной информационной адресной системой виде	Российская Федерация, Красноярский край, город Дивногорск, территория Гаражный массив Филаретов ручей, гараж 28а
5.2.	Дополнительные сведения о местоположении	Российская Федерация
6.	Иные сведения	-

3. Пояснения к сведениям об объекте недвижимости с кадастровым номером 24:46:0103006:540 :

1.	-
----	---

--	--

**Описание местоположения зданий, сооружений,
объектов незавершенного строительства на земельном участке**

1. Сведения о характерных точках контура объекта недвижимости с кадастровым номером : 24:46:0103006:541 :

Система координат МСК-167, Зона 4

Зона № 4

Обозначение характерных точек контура	Содержатся в Едином государственном реестре недвижимости			Определены в ходе выполнения комплексных кадастровых работ			Метод определения координат	Формулы, примененные для расчета средней квадратической погрешности определения координат характерных точек (Mt), м, с подставленными в такие формулы значениями и итоговые (вычисленные) значения Mt, м
	Координаты, м		Радиус, м	Координаты, м		Радиус, м		
	X	Y	R	X	Y	R		
1	2	3	4	5	6	7	8	9
н2790	-	-	-	625880.64	68389.22	-	Метод спутниковых геодезических измерений (определений)	0.1
н2800	-	-	-	625878.21	68387.34	-	Метод спутниковых геодезических измерений (определений)	0.1
н2810	-	-	-	625882.19	68382.10	-	Метод спутниковых геодезических измерений (определений)	0.1
н2820	-	-	-	625884.75	68384.25	-	Метод спутниковых геодезических измерений (определений)	0.1
н2790	-	-	-	625880.64	68389.22	-	Метод спутниковых геодезических измерений (определений)	0.1

2. Сведения о характеристиках объекта недвижимости с кадастровым номером : 24:46:0103006:541 :

№ п/п	Наименование характеристики	Значение характеристики
1	2	3
1.	Вид объекта недвижимости	здание
2.	Ранее присвоенный государственный учетный номер (инвентарный) здания, сооружения, объекта незавершенного строительства	-
3.	Кадастровый номер земельного участка (земельных участков), в границах которого (которых) расположены здание, сооружение, объект незавершенного строительства	24:46:0103006:530
4.	Уникальный учетный номер кадастрового квартала, в границах которого расположены здание, сооружение, объект незавершенного строительства	24:46:0103006
5.	Адрес здания, сооружения, объекта незавершенного строительства	-

2. Сведения о характеристиках объекта недвижимости с кадастровым номером : 24:46:0103006:541 :

№ п/п	Наименование характеристики	Значение характеристики
1	2	3
5.1.	Сведения о местоположении здания, сооружения, объекта незавершенного строительства (при отсутствии адреса) в структурированном в соответствии с федеральной информационной адресной системой виде	Российская Федерация, Красноярский край, город Дивногорск, территория Гаражный массив Филаретов ручей, гараж 87
5.2.	Дополнительные сведения о местоположении	Российская Федерация
6.	Иные сведения	-

3. Пояснения к сведениям об объекте недвижимости с кадастровым номером 24:46:0103006:541 :

1.	-

**Описание местоположения зданий, сооружений,
объектов незавершенного строительства на земельном участке**

1. Сведения о характерных точках контура объекта недвижимости с кадастровым номером : 24:46:0103006:548 :

Система координат МСК-167, Зона 4

Зона № 4

Обозначение характерных точек контура	Содержатся в Едином государственном реестре недвижимости			Определены в ходе выполнения комплексных кадастровых работ			Метод определения координат	Формулы, примененные для расчета средней квадратической погрешности определения координат характерных точек (Mt), м, с подставленными в такие формулы значениями и итоговые (вычисленные) значения Mt, м
	Координаты, м		Радиус, м	Координаты, м		Радиус, м		
	X	Y	R	X	Y	R		
1	2	3	4	5	6	7	8	9
н2830	-	-	-	625887.77	68374.00	-	Метод спутниковых геодезических измерений (определений)	0.1
н2840	-	-	-	625882.78	68371.95	-	Метод спутниковых геодезических измерений (определений)	0.1
н2850	-	-	-	625886.84	68368.29	-	Метод спутниковых геодезических измерений (определений)	0.1
н2860	-	-	-	625889.93	68369.86	-	Метод спутниковых геодезических измерений (определений)	0.1
н2830	-	-	-	625887.77	68374.00	-	Метод спутниковых геодезических измерений (определений)	0.1

2. Сведения о характеристиках объекта недвижимости с кадастровым номером : 24:46:0103006:548 :

№ п/п	Наименование характеристики	Значение характеристики
1	2	3
1.	Вид объекта недвижимости	здание
2.	Ранее присвоенный государственный учетный номер (инвентарный) здания, сооружения, объекта незавершенного строительства	-
3.	Кадастровый номер земельного участка (земельных участков), в границах которого (которых) расположены здание, сооружение, объект незавершенного строительства	24:46:0103006:355
4.	Уникальный учетный номер кадастрового квартала, в границах которого расположены здание, сооружение, объект незавершенного строительства	24:46:0103006
5.	Адрес здания, сооружения, объекта незавершенного строительства	-

2. Сведения о характеристиках объекта недвижимости с кадастровым номером : 24:46:0103006:548 :

№ п/п	Наименование характеристики	Значение характеристики
1	2	3
5.1.	Сведения о местоположении здания, сооружения, объекта незавершенного строительства (при отсутствии адреса) в структурированном в соответствии с федеральной информационной адресной системой виде	Российская Федерация, Красноярский край, город Дивногорск, территория Гаражный массив Филаретов ручей, гараж 5
5.2.	Дополнительные сведения о местоположении	Российская Федерация
6.	Иные сведения	-

3. Пояснения к сведениям об объекте недвижимости с кадастровым номером 24:46:0103006:548 :

1.	-

**Описание местоположения зданий, сооружений,
объектов незавершенного строительства на земельном участке**

**1. Сведения о характерных точках контура объекта недвижимости
с кадастровым номером : 24:46:0103006:568 :**

Система координат МСК-167, Зона 4

Зона № 4

Обозначение характерных точек контура	Содержатся в Едином государственном реестре недвижимости			Определены в ходе выполнения комплексных кадастровых работ			Метод опреде ления коор динат	Формулы, примененные для расчета средней квадратической погрешности определения координат характерных точек (Mt), м, с подставленными в такие формулы значениями и итоговые (вычисленные) значения Mt, м
	Координаты, м		Ради ус, м	Координаты, м		Ради ус, м		
	X	Y	R	X	Y	R		
1	2	3	4	5	6	7	8	9
н2870	-	-	-	625840.74	68299.67	-	Метод спутниковых геодезических измерений (определений)	0.1
н2880	-	-	-	625846.55	68297.71	-	Метод спутниковых геодезических измерений (определений)	0.1
н2890	-	-	-	625845.66	68294.84	-	Метод спутниковых геодезических измерений (определений)	0.1
н2900	-	-	-	625839.95	68296.69	-	Метод спутниковых геодезических измерений (определений)	0.1
н2870	-	-	-	625840.74	68299.67	-	Метод спутниковых геодезических измерений (определений)	0.1

**2. Сведения о характеристиках объекта недвижимости
с кадастровым номером : 24:46:0103006:568 :**

№ п/п	Наименование характеристики	Значение характеристики
1	2	3
1.	Вид объекта недвижимости	здание
2.	Ранее присвоенный государственный учетный номер (инвентарный) здания, сооружения, объекта незавершенного строительства	-
3.	Кадастровый номер земельного участка (земельных участков), в границах которого (которых) расположены здание, сооружение, объект незавершенного строительства	24:46:0103006:283
4.	Уникальный учетный номер кадастрового квартала, в границах которого расположены здание, сооружение, объект незавершенного строительства	24:46:0103006
5.	Адрес здания, сооружения, объекта незавершенного строительства	-

2. Сведения о характеристиках объекта недвижимости с кадастровым номером : 24:46:0103006:568 :

№ п/п	Наименование характеристики	Значение характеристики
1	2	3
5.1.	Сведения о местоположении здания, сооружения, объекта незавершенного строительства (при отсутствии адреса) в структурированном в соответствии с федеральной информационной адресной системой виде	Российская Федерация, Красноярский край, город Дивногорск, территория Гаражный массив Филаретов ручей, гараж 27
5.2.	Дополнительные сведения о местоположении	Российская Федерация
6.	Иные сведения	-

3. Пояснения к сведениям об объекте недвижимости с кадастровым номером 24:46:0103006:568 :

1.	-

**Описание местоположения зданий, сооружений,
объектов незавершенного строительства на земельном участке**

1. Сведения о характерных точках контура объекта недвижимости с кадастровым номером : 24:46:0103006:575 :

Система координат МСК-167, Зона 4

Зона № 4

Обозначение характерных точек контура	Содержатся в Едином государственном реестре недвижимости			Определены в ходе выполнения комплексных кадастровых работ			Метод определения координат	Формулы, примененные для расчета средней квадратической погрешности определения координат характерных точек (Mt), м, с подставленными в такие формулы значениями и итоговые (вычисленные) значения Mt, м
	Координаты, м		Радиус, м	Координаты, м		Радиус, м		
	X	Y	R	X	Y	R		
1	2	3	4	5	6	7	8	9
н2910	-	-	-	625842.79	68359.96	-	Метод спутниковых геодезических измерений (определений)	0.1
н2920	-	-	-	625837.77	68363.07	-	Метод спутниковых геодезических измерений (определений)	0.1
н2930	-	-	-	625835.19	68359.03	-	Метод спутниковых геодезических измерений (определений)	0.1
н2940	-	-	-	625840.26	68355.88	-	Метод спутниковых геодезических измерений (определений)	0.1
н2910	-	-	-	625842.79	68359.96	-	Метод спутниковых геодезических измерений (определений)	0.1

2. Сведения о характеристиках объекта недвижимости с кадастровым номером : 24:46:0103006:575 :

№ п/п	Наименование характеристики	Значение характеристики
1	2	3
1.	Вид объекта недвижимости	здание
2.	Ранее присвоенный государственный учетный номер (инвентарный) здания, сооружения, объекта незавершенного строительства	-
3.	Кадастровый номер земельного участка (земельных участков), в границах которого (которых) расположены здание, сооружение, объект незавершенного строительства	24:46:0103006:572
4.	Уникальный учетный номер кадастрового квартала, в границах которого расположены здание, сооружение, объект незавершенного строительства	24:46:0103006
5.	Адрес здания, сооружения, объекта незавершенного строительства	-

2. Сведения о характеристиках объекта недвижимости с кадастровым номером : 24:46:0103006:575 :

№ п/п	Наименование характеристики	Значение характеристики
1	2	3
5.1.	Сведения о местоположении здания, сооружения, объекта незавершенного строительства (при отсутствии адреса) в структурированном в соответствии с федеральной информационной адресной системой виде	Российская Федерация, Красноярский край, город Дивногорск, территория Гаражный массив Филаретов ручей, гараж 67г
5.2.	Дополнительные сведения о местоположении	Российская Федерация
6.	Иные сведения	-

3. Пояснения к сведениям об объекте недвижимости с кадастровым номером 24:46:0103006:575 :

1.	-
----	---

**Описание местоположения зданий, сооружений,
объектов незавершенного строительства на земельном участке**

**1. Сведения о характерных точках контура объекта недвижимости
с кадастровым номером : 24:46:0103006:952 :**

Система координат МСК-167, Зона 4

Зона № 4

Обозначение характерных точек контура	Содержатся в Едином государственном реестре недвижимости			Определены в ходе выполнения комплексных кадастровых работ			Метод опреде ления коор динат	Формулы, примененные для расчета средней квадратической погрешности определения координат характерных точек (Mt), м, с подставленными в такие формулы значениями и итоговые (вычисленные) значения Mt, м
	Координаты, м		Ради ус, м	Координаты, м		Ради ус, м		
	X	Y	R	X	Y	R		
1	2	3	4	5	6	7	8	9
н2950	-	-	-	625819.83	68267.93	-	Метод спутниковых геодезических измерений (определений)	0.1
н2960	-	-	-	625819.90	68271.91	-	Метод спутниковых геодезических измерений (определений)	0.1
н2970	-	-	-	625825.85	68271.68	-	Метод спутниковых геодезических измерений (определений)	0.1
н2980	-	-	-	625825.85	68268.17	-	Метод спутниковых геодезических измерений (определений)	0.1
н2950	-	-	-	625819.83	68267.93	-	Метод спутниковых геодезических измерений (определений)	0.1

**2. Сведения о характеристиках объекта недвижимости
с кадастровым номером : 24:46:0103006:952 :**

№ п/п	Наименование характеристики	Значение характеристики
1	2	3
1.	Вид объекта недвижимости	здание
2.	Ранее присвоенный государственный учетный номер (инвентарный) здания, сооружения, объекта незавершенного строительства	-
3.	Кадастровый номер земельного участка (земельных участков), в границах которого (которых) расположены здание, сооружение, объект незавершенного строительства	-
4.	Уникальный учетный номер кадастрового квартала, в границах которого расположены здание, сооружение, объект незавершенного строительства	24:46:0103006
5.	Адрес здания, сооружения, объекта незавершенного строительства	-

2. Сведения о характеристиках объекта недвижимости с кадастровым номером : 24:46:0103006:952 :

№ п/п	Наименование характеристики	Значение характеристики
1	2	3
5.1.	Сведения о местоположении здания, сооружения, объекта незавершенного строительства (при отсутствии адреса) в структурированном в соответствии с федеральной информационной адресной системой виде	Российская Федерация, Красноярский край, город Дивногорск, гараж 40
5.2.	Дополнительные сведения о местоположении	Красноярский край, г. Дивногорск, в районе Старого Скита, гараж №40
6.	Иные сведения	-

3. Пояснения к сведениям об объекте недвижимости с кадастровым номером 24:46:0103006:952 :

1.	-

**Описание местоположения зданий, сооружений,
объектов незавершенного строительства на земельном участке**

**1. Сведения о характерных точках контура объекта недвижимости
с кадастровым номером : 24:46:0104001:274 :**

Система координат МСК-167, Зона 4

Зона № 4

Обозначение характерных точек контура	Содержатся в Едином государственном реестре недвижимости			Определены в ходе выполнения комплексных кадастровых работ			Метод опреде ления коор динат	Формулы, примененные для расчета средней квадратической погрешности определения координат характерных точек (Mt), м, с подставленными в такие формулы значениями и итоговые (вычисленные) значения Mt, м
	Координаты, м		Ради ус, м	Координаты, м		Ради ус, м		
	X	Y	R	X	Y	R		
1	2	3	4	5	6	7	8	9
н3070	-	-	-	625840.15	68355.71	-	Метод спутниковых геодезических измерений (определений)	0.1
н3080	-	-	-	625835.14	68358.82	-	Метод спутниковых геодезических измерений (определений)	0.1
н3090	-	-	-	625832.76	68354.99	-	Метод спутниковых геодезических измерений (определений)	0.1
н3100	-	-	-	625837.78	68351.89	-	Метод спутниковых геодезических измерений (определений)	0.1
н3070	-	-	-	625840.15	68355.71	-	Метод спутниковых геодезических измерений (определений)	0.1

**2. Сведения о характеристиках объекта недвижимости
с кадастровым номером : 24:46:0104001:274 :**

№ п/п	Наименование характеристики	Значение характеристики
1	2	3
1.	Вид объекта недвижимости	здание
2.	Ранее присвоенный государственный учетный номер (инвентарный) здания, сооружения, объекта незавершенного строительства	-
3.	Кадастровый номер земельного участка (земельных участков), в границах которого (которых) расположены здание, сооружение, объект незавершенного строительства	24:46:0104001:255
4.	Уникальный учетный номер кадастрового квартала, в границах которого расположены здание, сооружение, объект незавершенного строительства	24:46:0104001, 24:46:0103006
5.	Адрес здания, сооружения, объекта незавершенного строительства	-

2. Сведения о характеристиках объекта недвижимости с кадастровым номером : 24:46:0104001:274 :

№ п/п	Наименование характеристики	Значение характеристики
1	2	3
5.1.	Сведения о местоположении здания, сооружения, объекта незавершенного строительства (при отсутствии адреса) в структурированном в соответствии с федеральной информационной адресной системой виде	Российская Федерация, Красноярский край, город Дивногорск, территория Гаражный массив Филаретов ручей, гараж 67е
5.2.	Дополнительные сведения о местоположении	Российская Федерация
6.	Иные сведения	-

3. Пояснения к сведениям об объекте недвижимости с кадастровым номером 24:46:0104001:274 :

1.	-
----	---

**Описание местоположения зданий, сооружений,
объектов незавершенного строительства на земельном участке**

**1. Сведения о характерных точках контура объекта недвижимости
с кадастровым номером : 24:46:0104001:325 :**

Система координат МСК-167, Зона 4

Зона № 4

Обозначение характерных точек контура	Содержатся в Едином государственном реестре недвижимости			Определены в ходе выполнения комплексных кадастровых работ			Метод опреде ления коор динат	Формулы, примененные для расчета средней квадратической погрешности определения координат характерных точек (Mt), м, с подставленными в такие формулы значениями и итоговые (вычисленные) значения Mt, м
	Координаты, м		Ради ус, м	Координаты, м		Ради ус, м		
	X	Y	R	X	Y	R		
1	2	3	4	5	6	7	8	9
н3110	-	-	-	625808.57	68301.63	-	Метод спутниковых геодезических измерений (определений)	0.1
н3120	-	-	-	625803.40	68304.73	-	Метод спутниковых геодезических измерений (определений)	0.1
н3130	-	-	-	625801.78	68302.05	-	Метод спутниковых геодезических измерений (определений)	0.1
н3140	-	-	-	625806.97	68298.94	-	Метод спутниковых геодезических измерений (определений)	0.1
н3110	-	-	-	625808.57	68301.63	-	Метод спутниковых геодезических измерений (определений)	0.1

**2. Сведения о характеристиках объекта недвижимости
с кадастровым номером : 24:46:0104001:325 :**

№ п/п	Наименование характеристики	Значение характеристики
1	2	3
1.	Вид объекта недвижимости	здание
2.	Ранее присвоенный государственный учетный номер (инвентарный) здания, сооружения, объекта незавершенного строительства	-
3.	Кадастровый номер земельного участка (земельных участков), в границах которого (которых) расположены здание, сооружение, объект незавершенного строительства	24:46:0104001:322
4.	Уникальный учетный номер кадастрового квартала, в границах которого расположены здание, сооружение, объект незавершенного строительства	24:46:0104001, 24:46:0103006
5.	Адрес здания, сооружения, объекта незавершенного строительства	-

2. Сведения о характеристиках объекта недвижимости с кадастровым номером : 24:46:0104001:325 :

№ п/п	Наименование характеристики	Значение характеристики
1	2	3
5.1.	Сведения о местоположении здания, сооружения, объекта незавершенного строительства (при отсутствии адреса) в структурированном в соответствии с федеральной информационной адресной системой виде	Российская Федерация, Красноярский край, город Дивногорск, территория Гаражный массив Филаретов ручей, гараж 96
5.2.	Дополнительные сведения о местоположении	Российская Федерация
6.	Иные сведения	-

3. Пояснения к сведениям об объекте недвижимости с кадастровым номером 24:46:0104001:325 :

1.	-

**Описание местоположения зданий, сооружений,
объектов незавершенного строительства на земельном участке**

**1. Сведения о характерных точках контура объекта недвижимости
с кадастровым номером : 24:46:0104003:1650 :**

Система координат МСК-167, Зона 4

Зона № 4

Обозначение характерных точек контура	Содержатся в Едином государственном реестре недвижимости			Определены в ходе выполнения комплексных кадастровых работ			Метод опреде ления коор динат	Формулы, примененные для расчета средней квадратической погрешности определения координат характерных точек (Mt), м, с подставленными в такие формулы значениями и итоговые (вычисленные) значения Mt, м
	Координаты, м		Ради ус, м	Координаты, м		Ради ус, м		
	X	Y	R	X	Y	R		
1	2	3	4	5	6	7	8	9
н3150	-	-	-	625894.25	68369.67	-	Метод спутниковых геодезических измерений (определений)	0.1
н3160	-	-	-	625891.88	68375.35	-	Метод спутниковых геодезических измерений (определений)	0.1
н3170	-	-	-	625887.96	68374.07	-	Метод спутниковых геодезических измерений (определений)	0.1
н3180	-	-	-	625890.90	68368.30	-	Метод спутниковых геодезических измерений (определений)	0.1
н3150	-	-	-	625894.25	68369.67	-	Метод спутниковых геодезических измерений (определений)	0.1

**2. Сведения о характеристиках объекта недвижимости
с кадастровым номером : 24:46:0104003:1650 :**

№ п/п	Наименование характеристики	Значение характеристики
1	2	3
1.	Вид объекта недвижимости	здание
2.	Ранее присвоенный государственный учетный номер (инвентарный) здания, сооружения, объекта незавершенного строительства	-
3.	Кадастровый номер земельного участка (земельных участков), в границах которого (которых) расположены здание, сооружение, объект незавершенного строительства	24:46:0104003:1392
4.	Уникальный учетный номер кадастрового квартала, в границах которого расположены здание, сооружение, объект незавершенного строительства	24:46:0104003, 24:46:0103006
5.	Адрес здания, сооружения, объекта незавершенного строительства	-

2. Сведения о характеристиках объекта недвижимости с кадастровым номером : 24:46:0104003:1650 :

№ п/п	Наименование характеристики	Значение характеристики
1	2	3
5.1.	Сведения о местоположении здания, сооружения, объекта незавершенного строительства (при отсутствии адреса) в структурированном в соответствии с федеральной информационной адресной системой виде	Российская Федерация, Красноярский край, город Дивногорск, территория Гаражный массив Филаретов ручей, гараж 4
5.2.	Дополнительные сведения о местоположении	Российская Федерация
6.	Иные сведения	-

3. Пояснения к сведениям об объекте недвижимости с кадастровым номером 24:46:0104003:1650 :

1.	-
----	---

**Описание местоположения зданий, сооружений,
объектов незавершенного строительства на земельном участке**

1. Сведения о характерных точках контура объекта недвижимости с кадастровым номером : 24:46:0104003:1685 :

Система координат МСК-167, Зона 4

Зона № 4

Обозначение характерных точек контура	Содержатся в Едином государственном реестре недвижимости			Определены в ходе выполнения комплексных кадастровых работ			Метод определения координат	Формулы, примененные для расчета средней квадратической погрешности определения координат характерных точек (Mt), м, с подставленными в такие формулы значениями и итоговые (вычисленные) значения Mt, м
	Координаты, м		Радиус, м	Координаты, м		Радиус, м		
	X	Y	R	X	Y	R		
1	2	3	4	5	6	7	8	9
н3190	-	-	-	625855.23	68366.48	-	Метод спутниковых геодезических измерений (определений)	0.1
н3200	-	-	-	625857.03	68369.15	-	Метод спутниковых геодезических измерений (определений)	0.1
н3210	-	-	-	625851.26	68373.02	-	Метод спутниковых геодезических измерений (определений)	0.1
н3220	-	-	-	625849.46	68370.36	-	Метод спутниковых геодезических измерений (определений)	0.1
н3190	-	-	-	625855.23	68366.48	-	Метод спутниковых геодезических измерений (определений)	0.1

2. Сведения о характеристиках объекта недвижимости с кадастровым номером : 24:46:0104003:1685 :

№ п/п	Наименование характеристики	Значение характеристики
1	2	3
1.	Вид объекта недвижимости	здание
2.	Ранее присвоенный государственный учетный номер (инвентарный) здания, сооружения, объекта незавершенного строительства	-
3.	Кадастровый номер земельного участка (земельных участков), в границах которого (которых) расположены здание, сооружение, объект незавершенного строительства	24:46:0103006:539
4.	Уникальный учетный номер кадастрового квартала, в границах которого расположены здание, сооружение, объект незавершенного строительства	24:46:0104003, 24:46:0103006
5.	Адрес здания, сооружения, объекта незавершенного строительства	-

2. Сведения о характеристиках объекта недвижимости с кадастровым номером : 24:46:0104003:1685 :

№ п/п	Наименование характеристики	Значение характеристики
1	2	3
5.1.	Сведения о местоположении здания, сооружения, объекта незавершенного строительства (при отсутствии адреса) в структурированном в соответствии с федеральной информационной адресной системой виде	Российская Федерация, Красноярский край, город Дивногорск, территория Гаражный массив Филаретов ручей, гараж 73
5.2.	Дополнительные сведения о местоположении	Российская Федерация
6.	Иные сведения	-

3. Пояснения к сведениям об объекте недвижимости с кадастровым номером 24:46:0104003:1685 :

1.	-
----	---

--	--

**Описание местоположения зданий, сооружений,
объектов незавершенного строительства на земельном участке**

**1. Сведения о характерных точках контура объекта недвижимости
с кадастровым номером : 24:46:0103006:407 :**

Система координат МСК-167, Зона 4

Зона № 4

Обозначение характерных точек контура	Содержатся в Едином государственном реестре недвижимости			Определены в ходе выполнения комплексных кадастровых работ			Метод опреде ления коор динат	Формулы, примененные для расчета средней квадратической погрешности определения координат характерных точек (Mt), м, с подставленными в такие формулы значениями и итоговые (вычисленные) значения Mt, м
	Координаты, м		Ради ус, м	Координаты, м		Ради ус, м		
	X	Y	R	X	Y	R		
1	2	3	4	5	6	7	8	9
н3360	-	-	-	625853.29	68363.43	-	Метод спутниковых геодезических измерений (определений)	0.1
н3370	-	-	-	625855.13	68366.26	-	Метод спутниковых геодезических измерений (определений)	0.1
н3380	-	-	-	625850.46	68369.30	-	Метод спутниковых геодезических измерений (определений)	0.1
н3390	-	-	-	625848.59	68366.43	-	Метод спутниковых геодезических измерений (определений)	0.1
н3360	-	-	-	625853.29	68363.43	-	Метод спутниковых геодезических измерений (определений)	0.1

**2. Сведения о характеристиках объекта недвижимости
с кадастровым номером : 24:46:0103006:407 :**

№ п/п	Наименование характеристики	Значение характеристики
1	2	3
1.	Вид объекта недвижимости	здание
2.	Ранее присвоенный государственный учетный номер (инвентарный) здания, сооружения, объекта незавершенного строительства	-
3.	Кадастровый номер земельного участка (земельных участков), в границах которого (которых) расположены здание, сооружение, объект незавершенного строительства	-
4.	Уникальный учетный номер кадастрового квартала, в границах которого расположены здание, сооружение, объект незавершенного строительства	24:46:0103006
5.	Адрес здания, сооружения, объекта незавершенного строительства	-

2. Сведения о характеристиках объекта недвижимости с кадастровым номером : 24:46:0103006:407 :

№ п/п	Наименование характеристики	Значение характеристики
1	2	3
5.1.	Сведения о местоположении здания, сооружения, объекта незавершенного строительства (при отсутствии адреса) в структурированном в соответствии с федеральной информационной адресной системой виде	Российская Федерация, Красноярский край, город Дивногорск, территория Гаражный массив Филаретов ручей, гараж 72
5.2.	Дополнительные сведения о местоположении	Российская Федерация
6.	Иные сведения	-

3. Пояснения к сведениям об объекте недвижимости с кадастровым номером 24:46:0103006:407 :

1.	-
----	---

**Описание местоположения зданий, сооружений,
объектов незавершенного строительства на земельном участке**

**1. Сведения о характерных точках контура объекта недвижимости
с кадастровым номером : 24:46:0000000:5692 :**

Система координат МСК-167, Зона 4

Зона № 4

Обозначение характерных точек контура	Содержатся в Едином государственном реестре недвижимости			Определены в ходе выполнения комплексных кадастровых работ			Метод опреде ления коор динат	Формулы, примененные для расчета средней квадратической погрешности определения координат характерных точек (Mt), м, с подставленными в такие формулы значениями и итоговые (вычисленные) значения Mt, м
	Координаты, м		Ради ус, м	Координаты, м		Ради ус, м		
	X	Y	R	X	Y	R		
1	2	3	4	5	6	7	8	9
н3400	-	-	-	625827.58	68321.94	-	Метод спутниковых геодезических измерений (определений)	0.1
н3410	-	-	-	625820.96	68325.95	-	Метод спутниковых геодезических измерений (определений)	0.1
н3420	-	-	-	625819.18	68322.84	-	Метод спутниковых геодезических измерений (определений)	0.1
н3430	-	-	-	625825.85	68318.93	-	Метод спутниковых геодезических измерений (определений)	0.1
н3400	-	-	-	625827.58	68321.94	-	Метод спутниковых геодезических измерений (определений)	0.1

**2. Сведения о характеристиках объекта недвижимости
с кадастровым номером : 24:46:0000000:5692 :**

№ п/п	Наименование характеристики	Значение характеристики
1	2	3
1.	Вид объекта недвижимости	здание
2.	Ранее присвоенный государственный учетный номер (инвентарный) здания, сооружения, объекта незавершенного строительства	-
3.	Кадастровый номер земельного участка (земельных участков), в границах которого (которых) расположены здание, сооружение, объект незавершенного строительства	-
4.	Уникальный учетный номер кадастрового квартала, в границах которого расположены здание, сооружение, объект незавершенного строительства	24:46:0103006
5.	Адрес здания, сооружения, объекта незавершенного строительства	-

2. Сведения о характеристиках объекта недвижимости с кадастровым номером : 24:46:0000000:5692 :

№ п/п	Наименование характеристики	Значение характеристики
1	2	3
5.1.	Сведения о местоположении здания, сооружения, объекта незавершенного строительства (при отсутствии адреса) в структурированном в соответствии с федеральной информационной адресной системой виде	Российская Федерация, Красноярский край, город Дивногорск, территория Гаражный массив Филаретов ручей, гараж 59
5.2.	Дополнительные сведения о местоположении	Российская Федерация, Дивногорск (г.), в районе Филаретова ручья, № бокса 59, этаж 1
6.	Иные сведения	-

3. Пояснения к сведениям об объекте недвижимости с кадастровым номером 24:46:0000000:5692 :

1.	-

**Описание местоположения зданий, сооружений,
объектов незавершенного строительства на земельном участке**

1. Сведения о характерных точках контура объекта недвижимости с кадастровым номером : 24:46:0104001:128 :

Система координат МСК-167, Зона 4

Зона № 4

Обозначение характерных точек контура	Содержатся в Едином государственном реестре недвижимости			Определены в ходе выполнения комплексных кадастровых работ			Метод определения координат	Формулы, примененные для расчета средней квадратической погрешности определения координат характерных точек (Mt), м, с подставленными в такие формулы значениями и итоговые (вычисленные) значения Mt, м
	Координаты, м		Радиус, м	Координаты, м		Радиус, м		
	X	Y	R	X	Y	R		
1	2	3	4	5	6	7	8	9
н3520	-	-	-	625835.05	68265.10	-	Метод спутниковых геодезических измерений (определений)	0.1
н3530	-	-	-	625841.78	68266.16	-	Метод спутниковых геодезических измерений (определений)	0.1
н3540	-	-	-	625841.60	68269.27	-	Метод спутниковых геодезических измерений (определений)	0.1
н3550	-	-	-	625840.40	68269.22	-	Метод спутниковых геодезических измерений (определений)	0.1
н3560	-	-	-	625834.37	68268.93	-	Метод спутниковых геодезических измерений (определений)	0.1
н3520	-	-	-	625835.05	68265.10	-	Метод спутниковых геодезических измерений (определений)	0.1

2. Сведения о характеристиках объекта недвижимости с кадастровым номером : 24:46:0104001:128 :

№ п/п	Наименование характеристики	Значение характеристики
1	2	3
1.	Вид объекта недвижимости	здание
2.	Ранее присвоенный государственный учетный номер (инвентарный) здания, сооружения, объекта незавершенного строительства	-
3.	Кадастровый номер земельного участка (земельных участков), в границах которого (которых) расположены здание, сооружение, объект незавершенного строительства	24:46:0104001:63

2. Сведения о характеристиках объекта недвижимости с кадастровым номером : 24:46:0104001:128 :

№ п/п	Наименование характеристики	Значение характеристики
1	2	3
4.	Уникальный учетный номер кадастрового квартала, в границах которого расположены здание, сооружение, объект незавершенного строительства	24:46:0103006
5.	Адрес здания, сооружения, объекта незавершенного строительства	-
5.1.	Сведения о местоположении здания, сооружения, объекта незавершенного строительства (при отсутствии адреса) в структурированном в соответствии с федеральной информационной адресной системой виде	Российская Федерация, Красноярский край, город Дивногорск, территория Гаражный массив Филаретов ручей, гараж 35
5.2.	Дополнительные сведения о местоположении	Российская Федерация
6.	Иные сведения	-

3. Пояснения к сведениям об объекте недвижимости с кадастровым номером 24:46:0104001:128 :

1.	-
----	---

**Описание местоположения зданий, сооружений,
объектов незавершенного строительства на земельном участке**

**1. Сведения о характерных точках контура объекта недвижимости
с кадастровым номером : 24:46:0104003:1515 :**

Система координат МСК-167, Зона 4

Зона № 4

Обозначение характерных точек контура	Содержатся в Едином государственном реестре недвижимости			Определены в ходе выполнения комплексных кадастровых работ			Метод опреде ления коор динат	Формулы, примененные для расчета средней квадратической погрешности определения координат характерных точек (Mt), м, с подставленными в такие формулы значениями и итоговые (вычисленные) значения Mt, м
	Координаты, м		Ради ус, м	Координаты, м		Ради ус, м		
	X	Y	R	X	Y	R		
1	2	3	4	5	6	7	8	9
н3570	-	-	-	625835.79	68282.17	-	Метод спутниковых геодезических измерений (определений)	0.1
н3580	-	-	-	625836.51	68285.98	-	Метод спутниковых геодезических измерений (определений)	0.1
н3590	-	-	-	625844.14	68284.22	-	Метод спутниковых геодезических измерений (определений)	0.1
н3600	-	-	-	625843.45	68280.85	-	Метод спутниковых геодезических измерений (определений)	0.1
н3570	-	-	-	625835.79	68282.17	-	Метод спутниковых геодезических измерений (определений)	0.1

**2. Сведения о характеристиках объекта недвижимости
с кадастровым номером : 24:46:0104003:1515 :**

№ п/п	Наименование характеристики	Значение характеристики
1	2	3
1.	Вид объекта недвижимости	здание
2.	Ранее присвоенный государственный учетный номер (инвентарный) здания, сооружения, объекта незавершенного строительства	нет, 24:46:0104003:1424:7, 24-24-07/010/2007-033
3.	Кадастровый номер земельного участка (земельных участков), в границах которого (которых) расположены здание, сооружение, объект незавершенного строительства	24:46:0104003:1424
4.	Уникальный учетный номер кадастрового квартала, в границах которого расположены здание, сооружение, объект незавершенного строительства	24:46:0103006
5.	Адрес здания, сооружения, объекта незавершенного строительства	-

2. Сведения о характеристиках объекта недвижимости с кадастровым номером : 24:46:0104003:1515 :

№ п/п	Наименование характеристики	Значение характеристики
1	2	3
5.1.	Сведения о местоположении здания, сооружения, объекта незавершенного строительства (при отсутствии адреса) в структурированном в соответствии с федеральной информационной адресной системой виде	Российская Федерация, Красноярский край, город Дивногорск, территория Гаражный массив Филаретов ручей, гараж 31, в районе Филаретова ручья, корпус 31
5.2.	Дополнительные сведения о местоположении	Российская Федерация
6.	Иные сведения	-

3. Пояснения к сведениям об объекте недвижимости с кадастровым номером 24:46:0104003:1515 :

1.	-

**Описание местоположения зданий, сооружений,
объектов незавершенного строительства на земельном участке**

**1. Сведения о характерных точках контура объекта недвижимости
с кадастровым номером : 24:46:0000000:3928 :**

Система координат МСК-167, Зона 4

Зона № 4

Обозначение характерных точек контура	Содержатся в Едином государственном реестре недвижимости			Определены в ходе выполнения комплексных кадастровых работ			Метод опреде ления коор динат	Формулы, примененные для расчета средней квадратической погрешности определения координат характерных точек (Mt), м, с подставленными в такие формулы значениями и итоговые (вычисленные) значения Mt, м
	Координаты, м		Ради ус, м	Координаты, м		Ради ус, м		
	X	Y	R	X	Y	R		
1	2	3	4	5	6	7	8	9
н3720	-	-	-	625840.98	68345.19	-	Метод спутниковых геодезических измерений (определений)	0.1
н3730	-	-	-	625839.10	68342.09	-	Метод спутниковых геодезических измерений (определений)	0.1
н3740	-	-	-	625833.77	68345.40	-	Метод спутниковых геодезических измерений (определений)	0.1
н3750	-	-	-	625835.64	68348.50	-	Метод спутниковых геодезических измерений (определений)	0.1
н3720	-	-	-	625840.98	68345.19	-	Метод спутниковых геодезических измерений (определений)	0.1

**2. Сведения о характеристиках объекта недвижимости
с кадастровым номером : 24:46:0000000:3928 :**

№ п/п	Наименование характеристики	Значение характеристики
1	2	3
1.	Вид объекта недвижимости	здание
2.	Ранее присвоенный государственный учетный номер (инвентарный) здания, сооружения, объекта незавершенного строительства	1921, 24:46:0000000:0:11511, 24:46:000000:0000:1701921000:0065
3.	Кадастровый номер земельного участка (земельных участков), в границах которого (которых) расположены здание, сооружение, объект незавершенного строительства	24:46:0103006:30
4.	Уникальный учетный номер кадастрового квартала, в границах которого расположены здание, сооружение, объект незавершенного строительства	24:46:0103006
5.	Адрес здания, сооружения, объекта незавершенного строительства	-

2. Сведения о характеристиках объекта недвижимости с кадастровым номером : 24:46:0000000:3928 :

№ п/п	Наименование характеристики	Значение характеристики
1	2	3
5.1.	Сведения о местоположении здания, сооружения, объекта незавершенного строительства (при отсутствии адреса) в структурированном в соответствии с федеральной информационной адресной системой виде	Российская Федерация, Красноярский край, город Дивногорск, территория Гаражный массив Филаретов ручей, гараж 65, в районе "Филаретового ручья", бокс №65
5.2.	Дополнительные сведения о местоположении	Российская Федерация
6.	Иные сведения	-

3. Пояснения к сведениям об объекте недвижимости с кадастровым номером 24:46:0000000:3928 :

1.	-

Сведения о зданиях, сооружениях, объектах незавершенного строительства, необходимые для исправления реестровых ошибок в сведениях об описании их местоположения

1. Сведения о характерных точках контура

сооружение

вид объекта недвижимости (здание, сооружение, объект незавершенного строительства)

с кадастровым номером 24:46:0103006:961 :

Система координат МСК-167, Зона 4

Зона № 4

Обозначение характерных точек контура	Содержатся в Едином государственном реестре недвижимости			Определены в ходе выполнения комплексных кадастровых работ			Метод определения координат	Формулы, примененные для расчета средней квадратической погрешности определения координат характерных точек (Mt), м, с подставленными в такие формулы значениями и итоговые (вычисленные) значения Mt, м
	Координаты, м		Радиус, м	Координаты, м		Радиус, м		
	X	Y	R	X	Y	R		
1	2	3	4	5	6	7	8	9
н299О	-	-	-	625808.67	68301.80	-	Метод спутниковых геодезических измерений (определений)	0.1
39	625810.32	68304.41	-	-	-	-	-	0
н300О	-	-	-	625810.33	68304.78	-	Метод спутниковых геодезических измерений (определений)	0.1
40	625805.06	68307.55	-	-	-	-	-	0
н301О	-	-	-	625804.98	68307.60	-	Метод спутниковых геодезических измерений (определений)	0.1
41	625803.45	68304.82	-	-	-	-	-	0
42	625808.71	68301.66	-	-	-	-	-	0
н302О	-	-	-	625803.50	68304.91	-	Метод спутниковых геодезических измерений (определений)	0.1
н299О	-	-	-	625808.67	68301.80	-	Метод спутниковых геодезических измерений (определений)	0.1

2. Иные сведения об объекте недвижимости с кадастровым номером: 24:46:0103006:961 :

1.

**Сведения о зданиях, сооружениях, объектах незавершенного строительства,
необходимые для исправления реестровых ошибок в сведениях об описании их
местоположения**

3. Пояснения к сведениям об объекте недвижимости с кадастровым номером 24:46:0103006:961 :

- | | |
|----|---|
| 1. | Обоснование исправления реестровой ошибки. При проведении спутниковой-геодезической съемки было выявлено несоответствие фактических границ объекта капитального строительства сведения которых содержатся в ЕГРН. При проведении установления границ оис геодезическая съемка, возможно, была выполнена от пунктов опорной межевой сети. Вследствие чего произошла реестровая ошибка. Границы объекта недвижимости определены были неправильно, получился сдвиг. В настоящее время спутниково-геодезическая съемка произведена спутниковым оборудованием от пунктов государственной геодезической сети. Поэтому координаты характерных точек, определенные от государственной геодезической сети установлены в настоящем карта-плане в соответствии его фактическому местоположению |
|----|---|

Сведения о зданиях, сооружениях, объектах незавершенного строительства, необходимые для исправления реестровых ошибок в сведениях об описании их местоположения

1. Сведения о характерных точках контура

сооружение

вид объекта недвижимости (здание, сооружение, объект незавершенного строительства)

с кадастровым номером 24:46:0103006:948 :

Система координат МСК-167, Зона 4

Зона № 4

Обозначение характерных точек контура	Содержатся в Едином государственном реестре недвижимости			Определены в ходе выполнения комплексных кадастровых работ			Метод определения координат	Формулы, примененные для расчета средней квадратической погрешности определения координат характерных точек (Mt), м, с подставленными в такие формулы значениями и итоговые (вычисленные) значения Mt, м
	Координаты, м		Радиус, м	Координаты, м		Радиус, м		
	X	Y	R	X	Y	R		
1	2	3	4	5	6	7	8	9
н303О	-	-	-	625860.26	68375.89	-	Метод спутниковых геодезических измерений (определений)	0.1
43	625860.29	68375.75	-	-	-	-	-	0
н304О	-	-	-	625862.11	68378.57	-	Метод спутниковых геодезических измерений (определений)	0.1
44	625862.25	68378.60	-	-	-	-	-	0
н305О	-	-	-	625857.08	68382.02	-	Метод спутниковых геодезических измерений (определений)	0.1
45	625857.05	68382.16	-	-	-	-	-	0
46	625855.10	68379.32	-	-	-	-	-	0
н306О	-	-	-	625855.24	68379.35	-	Метод спутниковых геодезических измерений (определений)	0.1
н303О	-	-	-	625860.26	68375.89	-	Метод спутниковых геодезических измерений (определений)	0.1

2. Иные сведения об объекте недвижимости с кадастровым номером: 24:46:0103006:948 :

1.

**Сведения о зданиях, сооружениях, объектах незавершенного строительства,
необходимые для исправления реестровых ошибок в сведениях об описании их
местоположения**

3. Пояснения к сведениям об объекте недвижимости с кадастровым номером 24:46:0103006:948 :


- | | |
|----|---|
| 1. | Обоснование исправления реестровой ошибки. При проведении спутниковой-геодезической съемки было выявлено несоответствие фактических границ объекта капитального строительства сведения которых содержатся в ЕГРН. При проведении установления границ оис геодезическая съемка, возможно, была выполнена от пунктов опорной межевой сети. Вследствие чего произошла реестровая ошибка. Границы объекта недвижимости определены были неправильно, получился сдвиг. В настоящее время спутниково-геодезическая съемка произведена спутниковым оборудованием от пунктов государственной геодезической сети. Поэтому координаты характерных точек, определенные от государственной геодезической сети установлены в настоящем карта-плане в соответствии его фактическому местоположению |
|----|---|

Схема геодезических построений

- - Характерная точка границы земельного участка, сведения ЕГРН о которой соответствуют требованиям, установленным в соответствии с частью 13 статьи 22 Федерального закона от 13 июля 2015 г. N 218-ФЗ "О государственной регистрации недвижимости"
- - Характерная точка контура здания, сооружения, объекта незавершенного строительства
- - Характерная точка границы, сведения о которой позволяют однозначно определить ее положение на местности
- 1 - Обозначение ликвидируемой характерной точки
- 6 - Обозначение характерной точки, местоположение которой не изменилось или было уточнено
- n1У - Обозначение новой характерной точки
- :182 - Уточняемый земельный участок
- :182 - Уточняемое здание
- - Часть границы, сведения ЕГРН о которой позволяют однозначно определить ее положение на местности
- - Часть контура, образованного проекцией вновь образованного наземного конструктивного элемента здания, сооружения, объекта незавершенного строительства
- - Часть контура, образованного проекцией существующего в ЕГРН наземного конструктивного элемента здания, сооружения, объекта незавершенного строительства
- - Пункт геодезической сети специального назначения, созданной в соответствии с законодательством Российской Федерации о геодезии и картографии
- - Характерная точка границы земельного участка, сведения о которой отсутствуют в ЕГРН, местоположение которой определено при кадастровых работах (новая характерная точка)

Схема границ земельных участков

- - Часть границы, сведения ЕГРН о которой позволяют однозначно определить ее положение на местности
- - Часть контура, образованного проекцией вновь образованного наземного конструктивного элемента здания, сооружения, объекта незавершенного строительства
- - Часть контура, образованного проекцией существующего в ЕГРН наземного конструктивного элемента здания, сооружения, объекта незавершенного строительства
- - Пункт геодезической сети специального назначения, созданной в соответствии с законодательством Российской Федерации о геодезии и картографии
- - Граница кадастрового квартала
- - Характерная точка границы земельного участка, сведения о которой отсутствуют в ЕГРН, местоположение которой определено при кадастровых работах (новая характерная точка)



Масштаб 1:100

Условные обозначения

- Часть границы, местоположение которой определено при выполнении кадастровых работ
- - Характерная точка границы земельного участка, сведения ЕГРН о которой соответствуют требованиям, установленным в соответствии с частью 13 статьи 22 Федерального закона от 13 июля 2015 г. N 218-ФЗ "О государственной регистрации недвижимости"
- - Характерная точка контура здания, сооружения, объекта незавершенного строительства
- - Характерная точка границы, сведения о которой позволяют однозначно определить ее положение на местности
- 1 - Обозначение ликвидируемой характерной точки
- 6 - Обозначение характерной точки, местоположение которой не изменилось или было уточнено
- н1У - Обозначение новой характерной точки
- :1 - Кадастровый номер земельного участка
- :83 - Уточняемый земельный участок
- :986 - Кадастровый номер здания
- :544 - Кадастровый номер сооружения
- :182 - Уточняемое здание

Схема границ земельных участков

- - Часть границы, сведения ЕГРН о которой позволяют однозначно определить ее положение на местности
- - Часть контура, образованного проекцией вновь образованного наземного конструктивного элемента здания, сооружения, объекта незавершенного строительства
- - Часть контура, образованного проекцией существующего в ЕГРН наземного конструктивного элемента здания, сооружения, объекта незавершенного строительства
- - Пункт геодезической сети специального назначения, созданной в соответствии с законодательством Российской Федерации о геодезии и картографии
- - Граница кадастрового квартала
- - Характерная точка границы земельного участка, сведения о которой отсутствуют в ЕГРН, местоположение которой определено при кадастровых работах (новая характерная точка)




Масштаб 1:100

Условные обозначения

- - Часть границы, местоположение которой определено при выполнении кадастровых работ
- - Характерная точка границы земельного участка, сведения ЕГРН о которой соответствуют требованиям, установленным в соответствии с частью 13 статьи 22 Федерального закона от 13 июля 2015 г. N 218-ФЗ "О государственной регистрации недвижимости"
- - Характерная точка контура здания, сооружения, объекта незавершенного строительства
- - Характерная точка границы, сведения о которой позволяют однозначно определить ее положение на местности
- 1 - Обозначение ликвидируемой характерной точки
- 6 - Обозначение характерной точки, местоположение которой не изменилось или было уточнено
- n19 - Обозначение новой характерной точки
- :1 - Кадастровый номер земельного участка
- :83 - Уточняемый земельный участок
- :986 - Кадастровый номер здания
- :544 - Кадастровый номер сооружения
- :182 - Уточняемое здание

Схема границ земельных участков

- - Часть границы, сведения ЕГРН о которой позволяют однозначно определить ее положение на местности
- - Часть контура, образованного проекцией вновь образованного наземного конструктивного элемента здания, сооружения, объекта незавершенного строительства
- - Часть контура, образованного проекцией существующего в ЕГРН наземного конструктивного элемента здания, сооружения, объекта незавершенного строительства
- - Пункт геодезической сети специального назначения, созданной в соответствии с законодательством Российской Федерации о геодезии и картографии
- - Граница кадастрового квартала
- - Характерная точка границы земельного участка, сведения о которой отсутствуют в ЕГРН, местоположение которой определено при кадастровых работах (новая характерная точка)



Масштаб 1:100

Условные обозначения

- - Часть границы, местоположение которой определено при выполнении кадастровых работ
- - Характерная точка границы земельного участка, сведения ЕГРН о которой соответствуют требованиям, установленным в соответствии с частью 13 статьи 22 Федерального закона от 13 июля 2015 г. N 218-ФЗ "О государственной регистрации недвижимости"
- - Характерная точка контура здания, сооружения, объекта незавершенного строительства
- - Характерная точка границы, сведения о которой позволяют однозначно определить ее положение на местности
- 1 - Обозначение ликвидируемой характерной точки
- 6 - Обозначение характерной точки, местоположение которой не изменилось или было уточнено
- н7У - Обозначение новой характерной точки
- :1 - Кадастровый номер земельного участка
- :83 - Уточняемый земельный участок
- :986 - Кадастровый номер здания
- :544 - Кадастровый номер сооружения
- :182 - Уточняемое здание

Схема границ земельных участков

- - Часть границы, сведения ЕГРН о которой позволяют однозначно определить ее положение на местности
- - Часть контура, образованного проекцией вновь образованного наземного конструктивного элемента здания, сооружения, объекта незавершенного строительства
- - Часть контура, образованного проекцией существующего в ЕГРН наземного конструктивного элемента здания, сооружения, объекта незавершенного строительства
- - Пункт геодезической сети специального назначения, созданной в соответствии с законодательством Российской Федерации о геодезии и картографии
- - Граница кадастрового квартала
- - Характерная точка границы земельного участка, сведения о которой отсутствуют в ЕГРН, местоположение которой определено при кадастровых работах (новая характерная точка)



Масштаб 1:100

Условные обозначения

- Часть границы, местоположение которой определено при выполнении кадастровых работ
- - Характерная точка границы земельного участка, сведения ЕГРН о которой соответствуют требованиям, установленным в соответствии с частью 13 статьи 22 Федерального закона от 13 июля 2015 г. N 218-ФЗ "О государственной регистрации недвижимости"
- - Характерная точка контура здания, сооружения, объекта незавершенного строительства
- - Характерная точка границы, сведения о которой позволяют однозначно определить ее положение на местности
- 1 - Обозначение ликвидируемой характерной точки
- 6 - Обозначение характерной точки, местоположение которой не изменилось или было уточнено
- н1у - Обозначение новой характерной точки
- :1 - Кадастровый номер земельного участка
- :83 - Уточняемый земельный участок
- :986 - Кадастровый номер здания
- :544 - Кадастровый номер сооружения
- :182 - Уточняемое здание

Схема границ земельных участков

- - Часть границы, сведения ЕГРН о которой позволяют однозначно определить ее положение на местности
- - Часть контура, образованного проекцией вновь образованного наземного конструктивного элемента здания, сооружения, объекта незавершенного строительства
- - Часть контура, образованного проекцией существующего в ЕГРН наземного конструктивного элемента здания, сооружения, объекта незавершенного строительства
- - Пункт геодезической сети специального назначения, созданной в соответствии с законодательством Российской Федерации о геодезии и картографии
- - Граница кадастрового квартала
- - Характерная точка границы земельного участка, сведения о которой отсутствуют в ЕГРН, местоположение которой определено при кадастровых работах (новая характерная точка)



Масштаб 1:100

Условные обозначения

- - Часть границы, местоположение которой определено при выполнении кадастровых работ
- - Характерная точка границы земельного участка, сведения ЕГРН о которой соответствуют требованиям, установленным в соответствии с частью 13 статьи 22 Федерального закона от 13 июля 2015 г. N 218-ФЗ "О государственной регистрации недвижимости"
- - Характерная точка контура здания, сооружения, объекта незавершенного строительства
- - Характерная точка границы, сведения о которой позволяют однозначно определить ее положение на местности
- 1 - Обозначение ликвидируемой характерной точки
- 6 - Обозначение характерной точки, местоположение которой не изменилось или было уточнено
- н1У - Обозначение новой характерной точки
- :1 - Кадастровый номер земельного участка
- :83 - Уточняемый земельный участок
- :986 - Кадастровый номер здания
- :544 - Кадастровый номер сооружения
- :182 - Уточняемое здание

Схема границ земельных участков

- - Часть границы, сведения ЕГРН о которой позволяют однозначно определить ее положение на местности
- - Часть контура, образованного проекцией вновь образованного наземного конструктивного элемента здания, сооружения, объекта незавершенного строительства
- - Часть контура, образованного проекцией существующего в ЕГРН наземного конструктивного элемента здания, сооружения, объекта незавершенного строительства
- - Пункт геодезической сети специального назначения, созданной в соответствии с законодательством Российской Федерации о геодезии и картографии
- - Граница кадастрового квартала
- - Характерная точка границы земельного участка, сведения о которой отсутствуют в ЕГРН, местоположение которой определено при кадастровых работах (новая характерная точка)



Масштаб 1:100

Условные обозначения

- Часть границы, местоположение которой определено при выполнении кадастровых работ
- - Характерная точка границы земельного участка, сведения ЕГРН о которой соответствуют требованиям, установленным в соответствии с частью 13 статьи 22 Федерального закона от 13 июля 2015 г. N 218-ФЗ "О государственной регистрации недвижимости"
- - Характерная точка контура здания, сооружения, объекта незавершенного строительства
- - Характерная точка границы, сведения о которой позволяют однозначно определить ее положение на местности
- 1 - Обозначение ликвидируемой характерной точки
- 6 - Обозначение характерной точки, местоположение которой не изменилось или было уточнено
- n1У - Обозначение новой характерной точки
- :1 - Кадастровый номер земельного участка
- :83 - Уточняемый земельный участок
- :986 - Кадастровый номер здания
- :544 - Кадастровый номер сооружения
- :182 - Уточняемое здание

Схема границ земельных участков

- - Часть границы, сведения ЕГРН о которой позволяют однозначно определить ее положение на местности
- - Часть контура, образованного проекцией вновь образованного наземного конструктивного элемента здания, сооружения, объекта незавершенного строительства
- - Часть контура, образованного проекцией существующего в ЕГРН наземного конструктивного элемента здания, сооружения, объекта незавершенного строительства
- - Пункт геодезической сети специального назначения, созданной в соответствии с законодательством Российской Федерации о геодезии и картографии
- - Граница кадастрового квартала
- - Характерная точка границы земельного участка, сведения о которой отсутствуют в ЕГРН, местоположение которой определено при кадастровых работах (новая характерная точка)

Схема границ земельных участков

- - Часть границы, сведения ЕГРН о которой позволяют однозначно определить ее положение на местности
- - Часть контура, образованного проекцией вновь образованного наземного конструктивного элемента здания, сооружения, объекта незавершенного строительства
- - Часть контура, образованного проекцией существующего в ЕГРН наземного конструктивного элемента здания, сооружения, объекта незавершенного строительства
- - Пункт геодезической сети специального назначения, созданной в соответствии с законодательством Российской Федерации о геодезии и картографии
- - Граница кадастрового квартала
- - Характерная точка границы земельного участка, сведения о которой отсутствуют в ЕГРН, местоположение которой определено при кадастровых работах (новая характерная точка)




Масштаб 1:100

Условные обозначения

- - Часть границы, местоположение которой определено при выполнении кадастровых работ
- - Характерная точка границы земельного участка, сведения ЕГРН о которой соответствуют требованиям, установленным в соответствии с частью 13 статьи 22 Федерального закона от 13 июля 2015 г. N 218-ФЗ "О государственной регистрации недвижимости"
- - Характерная точка контура здания, сооружения, объекта незавершенного строительства
- - Характерная точка границы, сведения о которой позволяют однозначно определить ее положение на местности
- 1 - Обозначение ликвидируемой характерной точки
- 6 - Обозначение характерной точки, местоположение которой не изменилось или было уточнено
- nУ - Обозначение новой характерной точки
- :1 - Кадастровый номер земельного участка
- :83 - Уточняемый земельный участок
- :986 - Кадастровый номер здания
- :544 - Кадастровый номер сооружения
- :182 - Уточняемое здание

Схема границ земельных участков

- - Часть границы, сведения ЕГРН о которой позволяют однозначно определить ее положение на местности
- - Часть контура, образованного проекцией вновь образованного наземного конструктивного элемента здания, сооружения, объекта незавершенного строительства
- - Часть контура, образованного проекцией существующего в ЕГРН наземного конструктивного элемента здания, сооружения, объекта незавершенного строительства
- - Пункт геодезической сети специального назначения, созданной в соответствии с законодательством Российской Федерации о геодезии и картографии
- - Граница кадастрового квартала
- - Характерная точка границы земельного участка, сведения о которой отсутствуют в ЕГРН, местоположение которой определено при кадастровых работах (новая характерная точка)



Масштаб 1:100

Условные обозначения

- - Часть границы, местоположение которой определено при выполнении кадастровых работ
- - Характерная точка границы земельного участка, сведения ЕГРН о которой соответствуют требованиям, установленным в соответствии с частью 13 статьи 22 Федерального закона от 13 июля 2015 г. N 218-ФЗ "О государственной регистрации недвижимости"
- - Характерная точка контура здания, сооружения, объекта незавершенного строительства
- - Характерная точка границы, сведения о которой позволяют однозначно определить ее положение на местности
- 1 - Обозначение ликвидируемой характерной точки
- 6 - Обозначение характерной точки, местоположение которой не изменилось или было уточнено
- н1У - Обозначение новой характерной точки
- :1 - Кадастровый номер земельного участка
- :83 - Уточняемый земельный участок
- :986 - Кадастровый номер здания
- :544 - Кадастровый номер сооружения
- :182 - Уточняемое здание

Схема границ земельных участков

- - Часть границы, сведения ЕГРН о которой позволяют однозначно определить ее положение на местности
- - Часть контура, образованного проекцией вновь образованного наземного конструктивного элемента здания, сооружения, объекта незавершенного строительства
- - Часть контура, образованного проекцией существующего в ЕГРН наземного конструктивного элемента здания, сооружения, объекта незавершенного строительства
- - Пункт геодезической сети специального назначения, созданной в соответствии с законодательством Российской Федерации о геодезии и картографии
- - Граница кадастрового квартала
- - Характерная точка границы земельного участка, сведения о которой отсутствуют в ЕГРН, местоположение которой определено при кадастровых работах (новая характерная точка)

Схема границ земельных участков

- - Часть границы, сведения ЕГРН о которой позволяют однозначно определить ее положение на местности
- - Часть контура, образованного проекцией вновь образованного наземного конструктивного элемента здания, сооружения, объекта незавершенного строительства
- - Часть контура, образованного проекцией существующего в ЕГРН наземного конструктивного элемента здания, сооружения, объекта незавершенного строительства
- - Пункт геодезической сети специального назначения, созданной в соответствии с законодательством Российской Федерации о геодезии и картографии
- - Граница кадастрового квартала
- - Характерная точка границы земельного участка, сведения о которой отсутствуют в ЕГРН, местоположение которой определено при кадастровых работах (новая характерная точка)

Схема границ земельных участков

Выносной лист 11



Масштаб 1:100

Условные обозначения

- Часть границы, местоположение которой определено при выполнении кадастровых работ
- Характерная точка границы земельного участка, сведения ЕГРН о которой соответствуют требованиям, установленным в соответствии с частью 13 статьи 22 Федерального закона от 13 июля 2015 г. N 218-ФЗ "О государственной регистрации недвижимости"
- Характерная точка контура здания, сооружения, объекта незавершенного строительства
- Характерная точка границы, сведения о которой позволяют однозначно определить ее положение на местности
- 1 - Обозначение ликвидируемой характерной точки
- 6 - Обозначение характерной точки, местоположение которой не изменилось или было уточнено
- н1У - Обозначение новой характерной точки
- :1 - Кадастровый номер земельного участка
- :83 - Уточняемый земельный участок
- :986 - Кадастровый номер здания
- :544 - Кадастровый номер сооружения
- :182 - Уточняемое здание

Схема границ земельных участков

- - Часть границы, сведения ЕГРН о которой позволяют однозначно определить ее положение на местности
- - Часть контура, образованного проекцией вновь образованного наземного конструктивного элемента здания, сооружения, объекта незавершенного строительства
- - Часть контура, образованного проекцией существующего в ЕГРН наземного конструктивного элемента здания, сооружения, объекта незавершенного строительства
- - Пункт геодезической сети специального назначения, созданной в соответствии с законодательством Российской Федерации о геодезии и картографии
- - Граница кадастрового квартала
- - Характерная точка границы земельного участка, сведения о которой отсутствуют в ЕГРН, местоположение которой определено при кадастровых работах (новая характерная точка)



Масштаб 1:100

Условные обозначения

- Часть границы, местоположение которой определено при выполнении кадастровых работ
- - Характерная точка границы земельного участка, сведения ЕГРН о которой соответствуют требованиям, установленным в соответствии с частью 13 статьи 22 Федерального закона от 13 июля 2015 г. N 218-ФЗ "О государственной регистрации недвижимости"
- - Характерная точка контура здания, сооружения, объекта незавершенного строительства
- - Характерная точка границы, сведения о которой позволяют однозначно определить ее положение на местности
- 1 - Обозначение ликвидируемой характерной точки
- 6 - Обозначение характерной точки, местоположение которой не изменилось или было уточнено
- n1У - Обозначение новой характерной точки
- :1 - Кадастровый номер земельного участка
- :83 - Уточняемый земельный участок
- :986 - Кадастровый номер здания
- :544 - Кадастровый номер сооружения
- :182 - Уточняемое здание

Схема границ земельных участков

- - Часть границы, сведения ЕГРН о которой позволяют однозначно определить ее положение на местности
- - Часть контура, образованного проекцией вновь образованного наземного конструктивного элемента здания, сооружения, объекта незавершенного строительства
- - Часть контура, образованного проекцией существующего в ЕГРН наземного конструктивного элемента здания, сооружения, объекта незавершенного строительства
- - Пункт геодезической сети специального назначения, созданной в соответствии с законодательством Российской Федерации о геодезии и картографии
- - Граница кадастрового квартала
- - Характерная точка границы земельного участка, сведения о которой отсутствуют в ЕГРН, местоположение которой определено при кадастровых работах (новая характерная точка)

Схема границ земельных участков

- - Часть границы, сведения ЕГРН о которой позволяют однозначно определить ее положение на местности
- - Часть контура, образованного проекцией вновь образованного наземного конструктивного элемента здания, сооружения, объекта незавершенного строительства
- - Часть контура, образованного проекцией существующего в ЕГРН наземного конструктивного элемента здания, сооружения, объекта незавершенного строительства
- - Пункт геодезической сети специального назначения, созданной в соответствии с законодательством Российской Федерации о геодезии и картографии
- - Граница кадастрового квартала
- - Характерная точка границы земельного участка, сведения о которой отсутствуют в ЕГРН, местоположение которой определено при кадастровых работах (новая характерная точка)