

КАРТА-ПЛАН ТЕРРИТОРИИ

Пояснительная записка

1. Сведения о территории выполнения комплексных кадастровых работ: 24:46:0104001

(наименование субъекта Российской Федерации, муниципального образования, населенного пункта, уникальные учетные номера кадастровых кварталов, иные сведения, позволяющие определить местоположение территории, на которой выполняются комплексные кадастровые работы, например, наименование садоводческого или огороднического некоммерческого товарищества, гаражного кооператива, элемента планировочной структуры)

2. Основания выполнения комплексных кадастровых работ:

Наименование, дата и номер документа, на основании которого выполняются комплексные кадастровые работы: Муниципальный контракт, "11" марта 2024 г. , Ф.2024.741

3. Дата подготовки карты-плана территории: "19" апреля 2024 г.

4. Сведения о заказчике(ах) комплексных кадастровых работ:

В отношении юридического лица, органа местного самоуправления муниципального района, муниципального округа или городского округа либо уполномоченного исполнительного органа государственной власти субъекта Российской Федерации:

полное или сокращенное (в случае, если имеется) наименование: АДМИНИСТРАЦИЯ ГОРОДА ДИВНОГОРСКА

основной государственный регистрационный номер: 1022401254721

идентификационный номер налогоплательщика: 2446002640

В отношении физического лица или представителя физических или юридических лиц:

фамилия, имя, отчество (последнее - при наличии): -

страховой номер индивидуального лицевого счета в системе обязательного пенсионного страхования Российской Федерации (СНИЛС): -

Наименование и реквизиты документа, подтверждающие полномочия представителя заказчика(ов) комплексных кадастровых работ: -

Адрес электронной почты (для направления уведомления о результатах внесения сведений в Единый государственный реестр недвижимости): cnk35@list.ru

5. Сведения об исполнителе комплексных кадастровых работ:

Полное или сокращенное (в случае, если имеется) наименование и адрес юридического лица, с которым заключен государственный или муниципальный контракт либо договор подряда на выполнение комплексных кадастровых работ: ООО "ЦНК"

Фамилия, имя, отчество кадастрового инженера (последнее - при наличии): Ганичева Екатерина Вячеславовна и основной государственный регистрационный номер кадастрового инженера индивидуального предпринимателя (ОГРНИП): -

Страховой номер индивидуального лицевого счета в системе обязательного пенсионного страхования Российской Федерации (СНИЛС) кадастрового инженера: 140-905-623 39

Уникальный реестровый номер кадастрового инженера в реестре саморегулируемой организации кадастровых инженеров и дата внесения сведений о физическом лице в такой реестр: 2058, 2020-03-17

Полное или (в случае, если имеется) сокращенное наименование саморегулируемой организации кадастровых инженеров, членом которой является кадастровый инженер: Ассоциация СРО "Гильдия кадастровых инженеров"

Контактный телефон: +79115017616

Почтовый адрес и адрес электронной почты, по которым осуществляется связь с кадастровым инженером: город Вологда, улица Карла Маркса, 56а, 17 e-ganicheva@bk.ru

6. Перечень документов, использованных при подготовке карты-плана территории

№ п/п	Реквизиты документа				
	Вид	Дата	Номер	Наименование	Иные сведения
1	2	3	4	5	6
1	Кадастровый план территории	07.02.2024	КУВИ-001/2024-38890219	Кадастровый план территории кадастрового квартала 24:46:0104001	-
2	ПРОЧИЕ	29.11.2012	28-176-ГС	Правила землепользования и застройки	-
3	Кадастровая выписка	09.04.2024	КУВИ-001/2024-101400382	Выписка из Единого государственного реестра недвижимости об объекте недвижимости с кадастровым номером 24:46:0102004:1095	-
4	Кадастровая выписка	09.04.2024	КУВИ-001/2024-101384989	Выписка из Единого государственного реестра недвижимости об объекте недвижимости с кадастровым номером 24:46:0000000:2413	-
5	Кадастровая выписка	09.04.2024	КУВИ-001/2024-101364389	Выписка из Единого государственного реестра недвижимости об объекте недвижимости с кадастровым номером 24:46:0000000:13041	-
6	Кадастровая выписка	10.04.2024	КУВИ-001/2024-102587340	Выписка из Единого государственного реестра недвижимости об объекте недвижимости с кадастровым номером 24:46:0000000:5650	-
7	Кадастровая выписка	10.04.2024	КУВИ-001/2024-102412781	Выписка из Единого государственного реестра недвижимости об объекте недвижимости с кадастровым номером 24:46:0000000:5651	-
8	Кадастровая выписка	10.04.2024	КУВИ-001/2024-102587876	Выписка из Единого государственного реестра недвижимости об объекте недвижимости с кадастровым номером 24:46:0000000:6607	-
9	Кадастровая выписка	10.04.2024	КУВИ-001/2024-102589877	Выписка из Единого государственного реестра недвижимости об объекте недвижимости с кадастровым номером 24:46:0000000:6241	-
10	Кадастровая выписка о земельном участке	12.04.2024	КУВИ-001/2024-104762482	Выписка из Единого государственного реестра недвижимости об объекте недвижимости с кадастровым номером 24:46:0000000:21367	-
11	Кадастровая выписка	12.04.2024	КУВИ-001/2024-104425302	Выписка из Единого государственного реестра недвижимости об объекте недвижимости с кадастровым номером 24:46:0000000:3124	-
12	Кадастровая выписка	12.04.2024	КУВИ-001/2024-104431187	Выписка из Единого государственного реестра недвижимости об объекте недвижимости с кадастровым номером 24:46:0000000:14057	-
13	Кадастровая выписка	11.04.2024	КУВИ-001/2024-103601884	Выписка из Единого государственного реестра недвижимости об объекте недвижимости с кадастровым номером 24:46:0000000:6104	-
14	Кадастровая выписка	12.04.2024	КУВИ-001/2024-104856643	Выписка из Единого государственного реестра недвижимости об объекте недвижимости с кадастровым номером 24:46:0000000:7494	-
15	Кадастровая выписка	12.04.2024	КУВИ-001/2024-104856643	Выписка из Единого государственного реестра недвижимости об объекте недвижимости с кадастровым номером 24:46:0000000:7494	-

6. Перечень документов, использованных при подготовке карты-плана территории

№ п/п	Реквизиты документа				
	Вид	Дата	Номер	Наименование	Иные сведения
1	2	3	4	5	6
16	Кадастровая выписка	11.04.2024	КУВИ-001/2024-103894516	Выписка из Единого государственного реестра недвижимости об объекте недвижимости с кадастровым номером 24:46:0000000:1453	-
17	Кадастровая выписка	12.04.2024	КУВИ-001/2024-104484786	Выписка из Единого государственного реестра недвижимости об объекте недвижимости с кадастровым номером 24:46:0104001:253	-
18	Кадастровая выписка	11.04.2024	КУВИ-001/2024-103595530	Выписка из Единого государственного реестра недвижимости об объекте недвижимости с кадастровым номером 24:46:0104001:274	-
19	Кадастровая выписка	12.04.2024	КУВИ-001/2024-104780545	Выписка из Единого государственного реестра недвижимости об объекте недвижимости с кадастровым номером 24:46:0104001:325	-
20	Кадастровая выписка	12.04.2024	КУВИ-001/2024-104448433	Выписка из Единого государственного реестра недвижимости об объекте недвижимости с кадастровым номером 24:46:0104003:1650	-
21	Кадастровая выписка	10.04.2024	КУВИ-001/2024-102783984	Выписка из Единого государственного реестра недвижимости об объекте недвижимости с кадастровым номером 24:46:0104003:1685	-
22	Кадастровая выписка о земельном участке	18.04.2024	КУВИ-001/2024-110045208	Выписка из Единого государственного реестра недвижимости об объекте недвижимости с кадастровым номером 24:46:0104003:1691	-
23	Кадастровая выписка о земельном участке	18.04.2024	КУВИ-001/2024-110003185	Выписка из Единого государственного реестра недвижимости об объекте недвижимости с кадастровым номером 24:46:0104003:1446	-
24	Кадастровая выписка о земельном участке	18.04.2024	КУВИ-001/2024-110027652	Выписка из Единого государственного реестра недвижимости об объекте недвижимости с кадастровым номером 24:46:0104003:1407	-
25	Кадастровая выписка	17.04.2024	КУВИ-001/2024-108967124	Выписка из Единого государственного реестра недвижимости об объекте недвижимости с кадастровым номером 24:46:0000000:3163	-
26	Кадастровая выписка	18.04.2024	КУВИ-001/2024-110029523	Выписка из Единого государственного реестра недвижимости об объекте недвижимости с кадастровым номером 24:46:0104003:1682	-
27	Кадастровая выписка	18.04.2024	КУВИ-001/2024-110044596	Выписка из Единого государственного реестра недвижимости об объекте недвижимости с кадастровым номером 24:46:0104003:1702	-
28	Кадастровая выписка	18.04.2024	КУВИ-001/2024-110192720	Выписка из Единого государственного реестра недвижимости об объекте недвижимости с кадастровым номером 24:46:0000000:5693	-
29	Кадастровая выписка	19.04.2024	КУВИ-001/2024-110727386	Выписка из Единого государственного реестра недвижимости об объекте недвижимости с кадастровым номером 24:46:0000000:5623	-

6. Перечень документов, использованных при подготовке карты-плана территории

№ п/п	Реквизиты документа				
	Вид	Дата	Номер	Наименование	Иные сведения
1	2	3	4	5	6
30	Кадастровая выписка	18.04.2024	КУВИ-001/2024-110203802	Выписка из Единого государственного реестра недвижимости об объекте недвижимости с кадастровым номером 24:46:0000000:7441	-

7. Пояснения к карте-плану территории

1. Сведения об уточняемых земельных участках. Сведения об уточняемых земельных участках, необходимые для исправления реестровых ошибок в сведениях о местоположении их границ. При выполнении комплексных кадастровых работ площади уточняемых земельных участков определялись с учетом требований законодательства: фактическая площадь земельного участка, не должна быть больше площади, сведения о которой относительно этого земельного участка содержатся в Едином государственном реестре недвижимости, более чем на величину предельного минимального размера земельного участка, установленного в соответствии с федеральным законом для земель соответствующего целевого назначения и разрешенного использования; фактическая площадь земельного участка, не должна быть меньше площади земельного участка, сведения о которой относительно этого земельного участка содержатся в Едином государственном реестре недвижимости, более чем на десять процентов. Согласно правилам землепользования и застройки городского округа города Дивногорска территория кадастрового квартала 24:46:0104001 расположена в территориальных зонах: Территориальная зона – «Ж-1» - зона «Жилая усадебной застройки». Площадь приусадебных земельных участков – от 400 до 2000 кв. м, включая площадь застройки, на одну квартиру; Территориальная зона – «Ж-5» - зона «Жилая малоэтажной застройки»; В данной территориальной зоне минимальная площадь общего земельного участка на один дом не менее 400 кв.м, максимальная не установлена; Территориальная зона – «П-3» – зона «Производственно-коммунальные предприятия IV-V класса вредности». Территориальная зона – «ОД-1» – зона «Административно-деловая» Правила землепользования и застройки города Дивногорска утверждены Решением Дивногорского городского Совета депутатов от 29.11.2012 № 28-176-ГС. По сведениям Единого государственного реестра недвижимости на территории кадастрового квартала 24:46:0104001 расположено 98 ранее учтенных земельных участков, границы которых были проанализированы при проведении комплексных кадастровых работ. После проведения спутниково-геодезической съёмки и анализа границ участков было выявлено следующее. В отношении 17 земельных участков были проведены комплексные кадастровые работы и установлены их границы по их фактическому использованию. В отношении 62 земельных участков комплексные кадастровые работы не проводятся, так как их границы, внесенные в ЕГРН, соответствуют фактическому использованию. Было выявлено несоответствие фактического местоположения границ земельных участков с кадастровыми номерами 24:46:0104001:15, 24:46:0104001:16, 24:46:0104001:18, 24:46:0104001:19, 24:46:0104001:20, 24:46:0104001:21, 24:46:0104001:23, 24:46:0104001:26, 24:46:0104001:29, 24:46:0104001:31, 24:46:0104001:34, 24:46:0104001:35, 24:46:0104001:38, 24:46:0104001:42, 24:46:0104001:50, 24:46:0104001:52, 24:46:0104001:53, 24:46:0104001:58, 24:46:0104001:68 сведениям об их границах, которые содержатся в ЕГРН. Данное несоответствие квалифицируется в качестве реестровой ошибки, которая допущена лицом, ранее осуществлявшим кадастровые работы в отношении указанных земельных участков. Обоснование реестровой ошибки по каждому исправляемому земельному участку прописано отдельно в настоящем карта-плане территории в пояснениях к сведениям о земельных участках. 7 земельных участков с кадастровыми номерами: 24:46:0104001:43, 24:46:0104001:59, 24:46:0104001:61, 24:46:0104001:63, 24:46:0104001:67, 24:46:0104001:78, 24:46:0104001:81 находятся за границей кадастрового квартала 24:46:0104001, исключены из комплексных кадастровых работ. Земельные участки с кадастровыми номерами 24:46:0103006:302, 24:46:0103006:378, 24:46:0103006:968, 24:46:0103006:216, 24:46:0104003:1446, 24:46:0104003:1407, 24:46:0104003:1691, 24:46:0103006:561, 24:46:0103006:379, 24:46:0103006:370 расположены в пределах границ кадастрового квартала 24:46:0104001. Сведения о таких объектах недвижимости включены в карту – план территории, так как в данном случае они являются объектами ККР.

2. В карту-план территории включены координаты характерных точек контуров зданий, сооружений, объектов незавершенного строительства, которые представляют замкнутую линию, образуемую проекцией внешних границ ограждающих конструкций такого здания, сооружения, объекта незавершенного строительства на горизонтальную плоскость, проходящую на уровне примыкания такого здания, сооружения, объекта незавершенного строительства к поверхности земли. В соответствии с пунктом 3 части 1 статьи 42.1 Федерального закона от 24.07.2007 N 221-ФЗ "О кадастровой деятельности" объектами комплексных кадастровых работ являются здания, сооружения, а также объекты незавершенного строительства, права на которые зарегистрированы в установленном Федеральным законом от 13.07.2015 года N 218-ФЗ "О государственной регистрации недвижимости" порядке. Согласно сведениям Единого государственного реестра недвижимости на территории кадастрового квартала 24:46:0104001 расположено 98 объектов капитального

7. Пояснения к карте-плану территории

строительства. В ходе комплексных кадастровых работ уточнено местоположение 58 объектов капитального строительства. Объекты капитального строительства с кадастровыми номерами 24:46:0103006:531, 24:46:0103006:565, 24:46:0000000:3163, 24:46:0103006:567, 24:46:0000000:3921, 24:46:0103006:404, 24:46:0103006:532, 24:46:0104003:1682, 24:46:0104003:1702, 24:46:0000000:5693, 24:46:0000000:7441, 24:46:0000000:5623 расположены в пределах границ кадастрового квартала 24:46:0104001. Сведения о таких объектах недвижимости включены в карту – план территории, так как в данном случае они являются объектами ККР. Объекты капитального строительства с кадастровыми номерами: 24:46:0000000:13000, 24:46:0000000:2767, 24:46:0104001:127, 24:46:0104001:128, 24:46:0104001:260, 24:46:0104001:261, 24:46:0104001:274, 24:46:0104001:325 находятся за границей кадастрового квартала 24:46:0104001, поэтому исключены из комплексных кадастровых работ. 13 объекта недвижимости с кадастровыми номерами: 24:46:0000000:11680, 24:46:0000000:10968, 24:46:0105008:364, 24:46:0000000:21646, 24:46:0104001:720, 24:46:0104001:721, 24:46:0104001:723, 24:46:0103007:138, 24:46:0000000:11505, 24:46:0000000:11664, 24:46:0104001:723, 24:46:0104001:645, 24:46:0104004:186 являются сооружениями, поэтому исключены из комплексных кадастровых работ.

Сведения о пунктах геодезической сети и средствах измерений

1. Сведения о пунктах геодезической сети:

№ п/п	Вид геодезической сети	Название пункта геодезической сети и тип знака	Система координат пункта геодезической сети	Координаты пункта, м		Дата обследования "01" апреля 2024 г.		
						Сведения о состоянии		
				Х	У	наружного знака пункта	центра пункта	марки центра пункта
1	2	3	4	5	6	7	8	9
1	ггс, 2	Еловая, пир.	-	643940.65	79297.59	Отсутствует	Сохранился	Отсутствует
2	ггс, 2	Бугач, сигн.	-	635597.44	94689.09	Отсутствует	Сохранился	Отсутствует
3	ггс, 2	Камасинская, сигн.	-	625906.73	128889.14	Отсутствует	Сохранился	Отсутствует

2. Сведения об использованных средствах измерений

№ п/п	Наименование и обозначение типа средства измерений - прибора (инструмента, аппаратуры)	Заводской или серийный номер средства измерений	Реквизиты свидетельства о поверке прибора (инструмента, аппаратуры) и (или) срок действия поверки
1	2	3	4
1	Аппаратура геодезическая спутникова EFT M1 plus	SC11654251	С-ГКФ/26-01-2023/218039152

Сведения об уточняемых земельных участках

1. Сведения о характерных точках границы уточняемого земельного участка с кадастровым номером 24:46:0103006:378 :

Система координат МСК-167, Зона 4					Зона № 4		
Обозначение характерных точек границ	Координаты, м				Метод определения координат	Формулы, примененные для расчета средней квадратической погрешности определения координат характерных точек границ (Mt), с подставленными в такие формулы значениями и итоговые (вычисленные) значения Mt, м	Описание закрепления точки
	содержатся в Едином государственном реестре недвижимости		определены в результате выполнения комплексных работ кадастровых работ				
	X	Y	X	Y			
1	2	3	4	5	6	7	8
н241У	-	-	625762.62	68186.35	Метод спутниковых геодезических измерений (определений)	$Mt = \sqrt{(m_0^2 + m_1^2)}$	-
н242У	-	-	625765.53	68190.14	Метод спутниковых геодезических измерений (определений)	$Mt = \sqrt{(m_0^2 + m_1^2)}$	-
н243У	-	-	625760.49	68194.44	Метод спутниковых геодезических измерений (определений)	$Mt = \sqrt{(m_0^2 + m_1^2)}$	-
н244У	-	-	625759.72	68195.09	Метод спутниковых геодезических измерений (определений)	$Mt = \sqrt{(m_0^2 + m_1^2)}$	-
н245У	-	-	625756.77	68191.54	Метод спутниковых геодезических измерений (определений)	$Mt = \sqrt{(m_0^2 + m_1^2)}$	-
н246У	-	-	625757.58	68190.84	Метод спутниковых геодезических измерений (определений)	$Mt = \sqrt{(m_0^2 + m_1^2)}$	-
н241У	-	-	625762.62	68186.35	Метод спутниковых геодезических измерений (определений)	$Mt = \sqrt{(m_0^2 + m_1^2)}$	-

2. Сведения о частях границ уточняемого земельного участка с кадастровым номером 24:46:0103006:378 :

Обозначение части границ		Горизонтальное проложение (S), м	Описание прохождения части границ	Сведения о согласовании местоположения границ (согласовано/спорное)
от т.	до т.			
1	2	3	4	5
н241У	н242У	4.78	-	-
н242У	н243У	6.63	-	-
н243У	н244У	1.01	-	-
н244У	н245У	4.62	-	-

2. Сведения о частях границ уточняемого земельного участка с кадастровым номером 24:46:0103006:378 :				
Обозначение части границ		Горизонтальное проложение (S), м	Описание прохождения части границ	Сведения о согласовании местоположения границ (согласовано/спорное)
от т.	до т.			
1	2	3	4	5
н245У	н246У	1.07	-	-
н246У	н241У	6.75	-	-
3. Сведения о характеристиках уточняемого земельного участка с кадастровым номером 24:46:0103006:378 :				
№ п/п	Наименование характеристики земельного участка		Значение характеристики	
1	2		3	
1.	Адрес земельного участка		-	
1.1.	Сведения о местоположении земельного участка (при отсутствии адреса) в структурированном в соответствии с федеральной информационной адресной системой виде		Российская Федерация, 663090, Красноярский край, город Дивногорск, территория Гаражный массив Филаретов ручей, гараж 151	
1.2.	Дополнительные сведения о местоположении земельного участка		Российская Федерация	
2.	Площадь земельного участка ± величина погрешности определения (вычисления) площади ($P \pm \Delta P$), м ²		36 ± 2	
3.	Формула, примененная для вычисления предельной погрешности определения площади земельного участка, с подставленными значениями и итоговые (вычисленные) значения (ΔP), м ²		$\Delta P = 3.5 * M_t * \sqrt{P} = 3.5 * 0,1 * \sqrt{36} = 2$	
4.	Площадь земельного участка согласно сведениям Единого государственного реестра недвижимости (Ркад), м ²		36	
5.	Оценка расхождения P и Ркад ($P - P_{кад}$), м ²		-	
6.	Предельные минимальный и максимальный размеры земельного участка (Рмин и Рмакс), м ²		-	
7.	Вид (виды) разрешенного использования		-	
7.1.	Дополнительные сведения об использовании земельного участка		-	
8.	Кадастровый или иной государственный учетный номер (инвентарный) здания, сооружения, объекта незавершенного строительства, расположенного на земельном участке		24:46:0103006:565	
9.	Сведения о земельных участках (землях общего пользования, территории общего пользования), посредством которых обеспечивается доступ		Земли общего пользования	
10.	Иные сведения		-	
4. Пояснения к сведениям об уточняемом земельном участке с кадастровым номером 24:46:0103006:378 :				
1.	-			

Сведения об уточняемых земельных участках

1. Сведения о характерных точках границы уточняемого земельного участка с кадастровым номером 24:46:0103006:302 :

Система координат МСК-167, Зона 4

Зона № 4

Обозначение характерных точек границ	Координаты, м				Метод определения координат	Формулы, примененные для расчета средней квадратической погрешности определения координат характерных точек границ (Mt), с подставленными в такие формулы значениями и итоговые (вычисленные) значения Mt, м	Описание закрепления точки
	содержатся в Едином государственном реестре недвижимости		определены в результате выполнения комплексных кадастровых работ				
	X	Y	X	Y			
1	2	3	4	5	6	7	8
н247У	-	-	625790.67	68213.55	Метод спутниковых геодезических измерений (определений)	$Mt = \sqrt{(m_0^2 + m_1^2)}$	-
н248У	-	-	625787.58	68219.16	Метод спутниковых геодезических измерений (определений)	$Mt = \sqrt{(m_0^2 + m_1^2)}$	-
н249У	-	-	625786.32	68221.48	Метод спутниковых геодезических измерений (определений)	$Mt = \sqrt{(m_0^2 + m_1^2)}$	-
н250У	-	-	625782.43	68218.91	Метод спутниковых геодезических измерений (определений)	$Mt = \sqrt{(m_0^2 + m_1^2)}$	-
н251У	-	-	625783.89	68216.94	Метод спутниковых геодезических измерений (определений)	$Mt = \sqrt{(m_0^2 + m_1^2)}$	-
н252У	-	-	625787.40	68212.18	Метод спутниковых геодезических измерений (определений)	$Mt = \sqrt{(m_0^2 + m_1^2)}$	-
н253У	-	-	625787.93	68211.45	Метод спутниковых геодезических измерений (определений)	$Mt = \sqrt{(m_0^2 + m_1^2)}$	-
н247У	-	-	625790.67	68213.55	Метод спутниковых геодезических измерений (определений)	$Mt = \sqrt{(m_0^2 + m_1^2)}$	-

2. Сведения о частях границ уточняемого земельного участка с кадастровым номером 24:46:0103006:302 :

Обозначение части границ		Горизонтальное проложение (S), м	Описание прохождения части границ	Сведения о согласовании местоположения границ (согласовано/спорное)
от т.	до т.			
1	2	3	4	5
н247У	н248У	6.40	-	-

2. Сведения о частях границ уточняемого земельного участка с кадастровым номером 24:46:0103006:302 :				
Обозначение части границ		Горизонтальное проложение (S), м	Описание прохождения части границ	Сведения о согласовании местоположения границ (согласовано/спорное)
от т.	до т.			
1	2	3	4	5
н248У	н249У	2.64	-	-
н249У	н250У	4.66	-	-
н250У	н251У	2.45	-	-
н251У	н252У	5.91	-	-
н252У	н253У	0.90	-	-
н253У	н247У	3.45	-	-
3. Сведения о характеристиках уточняемого земельного участка с кадастровым номером 24:46:0103006:302 :				
№ п/п	Наименование характеристики земельного участка	Значение характеристики		
1	2	3		
1.	Адрес земельного участка	-		
1.1.	Сведения о местоположении земельного участка (при отсутствии адреса) в структурированном в соответствии с федеральной информационной адресной системой виде	Российская Федерация, 663090, Красноярский край, город Дивногорск, территория Гаражный массив Филаретов ручей, гараж 160		
1.2.	Дополнительные сведения о местоположении земельного участка	Российская Федерация		
2.	Площадь земельного участка ± величина погрешности определения (вычисления) площади ($P \pm \Delta P$), м ²	37 ± 2		
3.	Формула, примененная для вычисления предельной погрешности определения площади земельного участка, с подставленными значениями и итоговые (вычисленные) значения (ΔP), м ²	$\Delta P = 3.5 * M_t * \sqrt{P} = 3.5 * 0,1 * \sqrt{37} = 2$		
4.	Площадь земельного участка согласно сведениям Единого государственного реестра недвижимости (Р _{кад}), м ²	36		
5.	Оценка расхождения Р и Р _{кад} (Р - Р _{кад}), м ²	1		
6.	Предельные минимальный и максимальный размеры земельного участка (Р _{мин} и Р _{макс}), м ²	-		
7.	Вид (виды) разрешенного использования	-		
7.1.	Дополнительные сведения об использовании земельного участка	-		
8.	Кадастровый или иной государственный учетный номер (инвентарный) здания, сооружения, объекта незавершенного строительства, расположенного на земельном участке	24:46:0103006:531		
9.	Сведения о земельных участках (землях общего пользования, территории общего пользования), посредством которых обеспечивается доступ	Земли общего пользования		
10.	Иные сведения	-		
4. Пояснения к сведениям об уточняемом земельном участке с кадастровым номером 24:46:0103006:302 :				
1.	-			

Сведения об уточняемых земельных участках

1. Сведения о характерных точках границы уточняемого земельного участка с кадастровым номером 24:46:0104003:1407 :

Система координат МСК-167, Зона 4					Зона № 4		
Обозначение характерных точек границ	Координаты, м				Метод определения координат	Формулы, примененные для расчета средней квадратической погрешности определения координат характерных точек границ (Mt), с подставленными в такие формулы значениями и итоговые (вычисленные) значения Mt, м	Описание закрепления точки
	содержатся в Едином государственном реестре недвижимости		определены в результате выполнения комплексных работ кадастровых работ				
	X	Y	X	Y			
1	2	3	4	5	6	7	8
н254У	-	-	625749.24	68220.70	Метод спутниковых геодезических измерений (определений)	$Mt = \sqrt{(m_0^2 + m_1^2)}$	-
н255У	-	-	625751.38	68223.50	Метод спутниковых геодезических измерений (определений)	$Mt = \sqrt{(m_0^2 + m_1^2)}$	-
н256У	-	-	625756.98	68218.98	Метод спутниковых геодезических измерений (определений)	$Mt = \sqrt{(m_0^2 + m_1^2)}$	-
н257У	-	-	625759.34	68217.07	Метод спутниковых геодезических измерений (определений)	$Mt = \sqrt{(m_0^2 + m_1^2)}$	-
н258У	-	-	625757.14	68214.35	Метод спутниковых геодезических измерений (определений)	$Mt = \sqrt{(m_0^2 + m_1^2)}$	-
н259У	-	-	625754.85	68216.19	Метод спутниковых геодезических измерений (определений)	$Mt = \sqrt{(m_0^2 + m_1^2)}$	-
н254У	-	-	625749.24	68220.70	Метод спутниковых геодезических измерений (определений)	$Mt = \sqrt{(m_0^2 + m_1^2)}$	-

2. Сведения о частях границ уточняемого земельного участка с кадастровым номером 24:46:0104003:1407 :

Обозначение части границ		Горизонтальное проложение (S), м	Описание прохождения части границ	Сведения о согласовании местоположения границ (согласовано/спорное)
от т.	до т.			
1	2	3	4	5
н254У	н255У	3.52	-	-
н255У	н256У	7.20	-	-
н256У	н257У	3.04	-	-
н257У	н258У	3.50	-	-

2. Сведения о частях границ уточняемого земельного участка с кадастровым номером 24:46:0104003:1407 :				
Обозначение части границ		Горизонтальное проложение (S), м	Описание прохождения части границ	Сведения о согласовании местоположения границ (согласовано/спорное)
от т.	до т.			
1	2	3	4	5
н258У	н259У	2.94	-	-
н259У	н254У	7.20	-	-
3. Сведения о характеристиках уточняемого земельного участка с кадастровым номером 24:46:0104003:1407 :				
№ п/п	Наименование характеристики земельного участка		Значение характеристики	
1	2		3	
1.	Адрес земельного участка		-	
1.1.	Сведения о местоположении земельного участка (при отсутствии адреса) в структурированном в соответствии с федеральной информационной адресной системой виде		Российская Федерация, 663090, Красноярский край, город Дивногорск, территория Гаражный массив Филаретов ручей, гараж 116, гараж № 116 в районе Филаретова ручья	
1.2.	Дополнительные сведения о местоположении земельного участка		Российская Федерация	
2.	Площадь земельного участка ± величина погрешности определения (вычисления) площади (P ± ΔP), м2		36 ± 2	
3.	Формула, примененная для вычисления предельной погрешности определения площади земельного участка, с подставленными значениями и итоговые (вычисленные) значения (ΔP), м2		$\Delta P = 3.5 * M_t * \sqrt{P} = 3.5 * 0,1 * \sqrt{36} = 2$	
4.	Площадь земельного участка согласно сведениям Единого государственного реестра недвижимости (Ркад), м2		36	
5.	Оценка расхождения P и Ркад (P - Ркад), м2		-	
6.	Предельные минимальный и максимальный размеры земельного участка (Рмин и Рмакс), м2		-	
7.	Вид (виды) разрешенного использования		-	
7.1.	Дополнительные сведения об использовании земельного участка		-	
8.	Кадастровый или иной государственный учетный номер (инвентарный) здания, сооружения, объекта незавершенного строительства, расположенного на земельном участке		-	
9.	Сведения о земельных участках (землях общего пользования, территории общего пользования), посредством которых обеспечивается доступ		Земли общего пользования	
10.	Иные сведения		-	
4. Пояснения к сведениям об уточняемом земельном участке с кадастровым номером 24:46:0104003:1407 :				
1.	-			

Сведения об уточняемых земельных участках

1. Сведения о характерных точках границы уточняемого земельного участка с кадастровым номером 24:46:0104003:1446 :

Система координат МСК-167, Зона 4

Зона № 4

Обозначение характерных точек границ	Координаты, м				Метод определения координат	Формулы, примененные для расчета средней квадратической погрешности определения координат характерных точек границ (Mt), с подставленными в такие формулы значениями и итоговые (вычисленные) значения Mt, м	Описание закрепления точки
	содержатся в Едином государственном реестре недвижимости		определены в результате выполнения комплексных кадастровых работ				
	X	Y	X	Y			
1	2	3	4	5	6	7	8
н260У	-	-	625760.55	68172.30	Метод спутниковых геодезических измерений (определений)	$Mt = \sqrt{(m_0^2 + m_1^2)}$	-
н261У	-	-	625762.91	68170.57	Метод спутниковых геодезических измерений (определений)	$Mt = \sqrt{(m_0^2 + m_1^2)}$	-
н262У	-	-	625765.03	68173.34	Метод спутниковых геодезических измерений (определений)	$Mt = \sqrt{(m_0^2 + m_1^2)}$	-
н263У	-	-	625764.68	68173.61	Метод спутниковых геодезических измерений (определений)	$Mt = \sqrt{(m_0^2 + m_1^2)}$	-
н264У	-	-	625762.71	68175.23	Метод спутниковых геодезических измерений (определений)	$Mt = \sqrt{(m_0^2 + m_1^2)}$	-
н265У	-	-	625757.42	68179.41	Метод спутниковых геодезических измерений (определений)	$Mt = \sqrt{(m_0^2 + m_1^2)}$	-
н266У	-	-	625755.14	68176.36	Метод спутниковых геодезических измерений (определений)	$Mt = \sqrt{(m_0^2 + m_1^2)}$	-
н260У	-	-	625760.55	68172.30	Метод спутниковых геодезических измерений (определений)	$Mt = \sqrt{(m_0^2 + m_1^2)}$	-

2. Сведения о частях границ уточняемого земельного участка с кадастровым номером 24:46:0104003:1446 :

Обозначение части границ		Горизонтальное проложение (S), м	Описание прохождения части границ	Сведения о согласовании местоположения границ (согласовано/спорное)
от т.	до т.			
1	2	3	4	5
н260У	н261У	2.93	-	-

2. Сведения о частях границ уточняемого земельного участка с кадастровым номером 24:46:0104003:1446 :				
Обозначение части границ		Горизонтальное проложение (S), м	Описание прохождения части границ	Сведения о согласовании местоположения границ (согласовано/спорное)
от т.	до т.			
1	2	3	4	5
н261У	н262У	3.49	-	-
н262У	н263У	0.44	-	-
н263У	н264У	2.55	-	-
н264У	н265У	6.74	-	-
н265У	н266У	3.81	-	-
н266У	н260У	6.76	-	-
3. Сведения о характеристиках уточняемого земельного участка с кадастровым номером 24:46:0104003:1446 :				
№ п/п	Наименование характеристики земельного участка	Значение характеристики		
1	2	3		
1.	Адрес земельного участка	-		
1.1.	Сведения о местоположении земельного участка (при отсутствии адреса) в структурированном в соответствии с федеральной информационной адресной системой виде	Российская Федерация, 663090, Красноярский край, город Дивногорск, территория Гаражный массив Филаретов ручей, гараж 187, гараж № 187 в районе Филаретова ручья		
1.2.	Дополнительные сведения о местоположении земельного участка	Российская Федерация		
2.	Площадь земельного участка ± величина погрешности определения (вычисления) площади ($P \pm \Delta P$), м ²	36 ± 2		
3.	Формула, примененная для вычисления предельной погрешности определения площади земельного участка, с подставленными значениями и итоговые (вычисленные) значения (ΔP), м ²	$\Delta P = 3.5 * M_t * \sqrt{P} = 3.5 * 0,1 * \sqrt{36} = 2$		
4.	Площадь земельного участка согласно сведениям Единого государственного реестра недвижимости (Р _{кад}), м ²	36		
5.	Оценка расхождения Р и Р _{кад} (Р - Р _{кад}), м ²	-		
6.	Предельные минимальный и максимальный размеры земельного участка (Р _{мин} и Р _{макс}), м ²	-		
7.	Вид (виды) разрешенного использования	-		
7.1.	Дополнительные сведения об использовании земельного участка	-		
8.	Кадастровый или иной государственный учетный номер (инвентарный) здания, сооружения, объекта незавершенного строительства, расположенного на земельном участке	-		
9.	Сведения о земельных участках (землях общего пользования, территории общего пользования), посредством которых обеспечивается доступ	Земли общего пользования		
10.	Иные сведения	-		
4. Пояснения к сведениям об уточняемом земельном участке с кадастровым номером 24:46:0104003:1446 :				
1.	-			

Сведения об уточняемых земельных участках

1. Сведения о характерных точках границы уточняемого земельного участка с кадастровым номером 24:46:0104003:1691 :

Система координат МСК-167, Зона 4

Зона № 4

Обозначение характерных точек границ	Координаты, м				Метод определения координат	Формулы, примененные для расчета средней квадратической погрешности определения координат характерных точек границ (Mt), с подставленными в такие формулы значениями и итоговые (вычисленные) значения Mt, м	Описание закрепления точки
	содержатся в Едином государственном реестре недвижимости		определены в результате выполнения комплексных кадастровых работ				
	X	Y	X	Y			
1	2	3	4	5	6	7	8
н267У	-	-	625725.96	68157.88	Метод спутниковых геодезических измерений (определений)	$Mt = \sqrt{(m_0^2 + m_1^2)}$	-
н268У	-	-	625727.85	68156.84	Метод спутниковых геодезических измерений (определений)	$Mt = \sqrt{(m_0^2 + m_1^2)}$	-
н269У	-	-	625729.39	68159.60	Метод спутниковых геодезических измерений (определений)	$Mt = \sqrt{(m_0^2 + m_1^2)}$	-
н270У	-	-	625720.02	68165.02	Метод спутниковых геодезических измерений (определений)	$Mt = \sqrt{(m_0^2 + m_1^2)}$	-
н271У	-	-	625718.84	68163.10	Метод спутниковых геодезических измерений (определений)	$Mt = \sqrt{(m_0^2 + m_1^2)}$	-
н272У	-	-	625718.30	68162.11	Метод спутниковых геодезических измерений (определений)	$Mt = \sqrt{(m_0^2 + m_1^2)}$	-
н273У	-	-	625723.84	68159.06	Метод спутниковых геодезических измерений (определений)	$Mt = \sqrt{(m_0^2 + m_1^2)}$	-
н267У	-	-	625725.96	68157.88	Метод спутниковых геодезических измерений (определений)	$Mt = \sqrt{(m_0^2 + m_1^2)}$	-

2. Сведения о частях границ уточняемого земельного участка с кадастровым номером 24:46:0104003:1691 :

Обозначение части границ		Горизонтальное проложение (S), м	Описание прохождения части границ	Сведения о согласовании местоположения границ (согласовано/спорное)
от т.	до т.			
1	2	3	4	5
н267У	н268У	2.16	-	-

2. Сведения о частях границ уточняемого земельного участка с кадастровым номером 24:46:0104003:1691 :				
Обозначение части границ		Горизонтальное проложение (S), м	Описание прохождения части границ	Сведения о согласовании местоположения границ (согласовано/спорное)
от т.	до т.			
1	2	3	4	5
н268У	н269У	3.16	-	-
н269У	н270У	10.82	-	-
н270У	н271У	2.25	-	-
н271У	н272У	1.13	-	-
н272У	н273У	6.32	-	-
н273У	н267У	2.43	-	-
3. Сведения о характеристиках уточняемого земельного участка с кадастровым номером 24:46:0104003:1691 :				
№ п/п	Наименование характеристики земельного участка	Значение характеристики		
1	2	3		
1.	Адрес земельного участка	-		
1.1.	Сведения о местоположении земельного участка (при отсутствии адреса) в структурированном в соответствии с федеральной информационной адресной системой виде	Российская Федерация, 663090, Красноярский край, город Дивногорск, территория Гаражный массив Филаретов ручей, гараж 135, гараж № 135 в районе Филаретова ручья		
1.2.	Дополнительные сведения о местоположении земельного участка	Российская Федерация		
2.	Площадь земельного участка ± величина погрешности определения (вычисления) площади ($P \pm \Delta P$), м ²	36 ± 2		
3.	Формула, примененная для вычисления предельной погрешности определения площади земельного участка, с подставленными значениями и итоговые (вычисленные) значения (ΔP), м ²	$\Delta P = 3.5 * M_t * \sqrt{P} = 3.5 * 0,1 * \sqrt{36} = 2$		
4.	Площадь земельного участка согласно сведениям Единого государственного реестра недвижимости (Р _{кад}), м ²	36		
5.	Оценка расхождения Р и Р _{кад} (Р - Р _{кад}), м ²	-		
6.	Предельные минимальный и максимальный размеры земельного участка (Р _{мин} и Р _{макс}), м ²	-		
7.	Вид (виды) разрешенного использования	-		
7.1.	Дополнительные сведения об использовании земельного участка	-		
8.	Кадастровый или иной государственный учетный номер (инвентарный) здания, сооружения, объекта незавершенного строительства, расположенного на земельном участке	24:46:0104003:1702		
9.	Сведения о земельных участках (землях общего пользования, территории общего пользования), посредством которых обеспечивается доступ	Земли общего пользования		
10.	Иные сведения	-		
4. Пояснения к сведениям об уточняемом земельном участке с кадастровым номером 24:46:0104003:1691 :				
1.	-			

Сведения об уточняемых земельных участках

1. Сведения о характерных точках границы уточняемого земельного участка с кадастровым номером 24:46:0103006:216 :

Система координат МСК-167, Зона 4

Зона №4

Обозначение характерных точек границ	Координаты, м				Метод определения координат	Формулы, примененные для расчета средней квадратической погрешности определения координат характерных точек границ (Mt), с подставленными в такие формулы значениями и итоговые (вычисленные) значения Mt, м	Описание закрепления точки
	содержатся в Едином государственном реестре недвижимости		определены в результате выполнения комплексных кадастровых работ				
	X	Y	X	Y			
1	2	3	4	5	6	7	8
н274У	-	-	625777.42	68202.29	Метод спутниковых геодезических измерений (определений)	$Mt = \sqrt{(m_0^2 + m_1^2)}$	-
н275У	-	-	625781.38	68197.93	Метод спутниковых геодезических измерений (определений)	$Mt = \sqrt{(m_0^2 + m_1^2)}$	-
н276У	-	-	625784.87	68194.05	Метод спутниковых геодезических измерений (определений)	$Mt = \sqrt{(m_0^2 + m_1^2)}$	-
н277У	-	-	625782.78	68192.13	Метод спутниковых геодезических измерений (определений)	$Mt = \sqrt{(m_0^2 + m_1^2)}$	-
н278У	-	-	625779.11	68195.97	Метод спутниковых геодезических измерений (определений)	$Mt = \sqrt{(m_0^2 + m_1^2)}$	-
н279У	-	-	625775.32	68200.38	Метод спутниковых геодезических измерений (определений)	$Mt = \sqrt{(m_0^2 + m_1^2)}$	-
н280У	-	-	625775.99	68200.99	Метод спутниковых геодезических измерений (определений)	$Mt = \sqrt{(m_0^2 + m_1^2)}$	-
н281У	-	-	625776.02	68201.02	Метод спутниковых геодезических измерений (определений)	$Mt = \sqrt{(m_0^2 + m_1^2)}$	-
н274У	-	-	625777.42	68202.29	Метод спутниковых геодезических измерений (определений)	$Mt = \sqrt{(m_0^2 + m_1^2)}$	-

2. Сведения о частях границ уточняемого земельного участка с кадастровым номером 24:46:0103006:216 :

Обозначение части границ		Горизонтальное проложение (S), м	Описание прохождения части границ	Сведения о согласовании местоположения границ (согласовано/спорное)
от т.	до т.			
1	2	3	4	5
н274У	н275У	5.89	-	-
н275У	н276У	5.22	-	-
н276У	н277У	2.84	-	-
н277У	н278У	5.31	-	-
н278У	н279У	5.81	-	-
н279У	н280У	0.91	-	-
н280У	н281У	0.04	-	-
н281У	н274У	1.89	-	-

3. Сведения о характеристиках уточняемого земельного участка с кадастровым номером 24:46:0103006:216 :

№ п/п	Наименование характеристики земельного участка	Значение характеристики
1	2	3
1.	Адрес земельного участка	-
1.1.	Сведения о местоположении земельного участка (при отсутствии адреса) в структурированном в соответствии с федеральной информационной адресной системой виде	Российская Федерация, 663090, Красноярский край, город Дивногорск, территория Гаражный массив Филаретов ручей, гараж 179
1.2.	Дополнительные сведения о местоположении земельного участка	Российская Федерация
2.	Площадь земельного участка \pm величина погрешности определения (вычисления) площади ($P \pm \Delta P$), м ²	32 ± 2
3.	Формула, примененная для вычисления предельной погрешности определения площади земельного участка, с подставленными значениями и итоговые (вычисленные) значения (ΔP), м ²	$\Delta P = 3.5 * M_t * \sqrt{P} = 3.5 * 0,1 * \sqrt{32} = 2$
4.	Площадь земельного участка согласно сведениям Единого государственного реестра недвижимости (Ркад), м ²	36
5.	Оценка расхождения P и Ркад ($P - P_{кад}$), м ²	4
6.	Предельные минимальный и максимальный размеры земельного участка (Рмин и Рмакс), м ²	- -
7.	Вид (виды) разрешенного использования	-
7.1.	Дополнительные сведения об использовании земельного участка	-
8.	Кадастровый или иной государственный учетный номер (инвентарный) здания, сооружения, объекта незавершенного строительства, расположенного на земельном участке	24:46:0103006:532
9.	Сведения о земельных участках (землях общего пользования, территории общего пользования), посредством которых обеспечивается доступ	Земли общего пользования
10.	Иные сведения	-

4. Пояснения к сведениям об уточняемом земельном участке с кадастровым номером 24:46:0103006:216 :

1.	-
----	---

Сведения об уточняемых земельных участках

1. Сведения о характерных точках границы уточняемого земельного участка с кадастровым номером 24:46:0103006:370 :

Система координат МСК-167, Зона 4

Зона №4

Обозначение характерных точек границ	Координаты, м				Метод определения координат	Формулы, примененные для расчета средней квадратической погрешности определения координат характерных точек границ (Mt), с подставленными в такие формулы значениями и итоговые (вычисленные) значения Mt, м	Описание закрепления точки
	содержатся в Едином государственном реестре недвижимости		определены в результате выполнения комплексных кадастровых работ				
	X	Y	X	Y			
1	2	3	4	5	6	7	8
н282У	-	-	625723.48	68170.84	Метод спутниковых геодезических измерений (определений)	$Mt = \sqrt{(m_0^2 + m_1^2)}$	-
н283У	-	-	625726.40	68169.02	Метод спутниковых геодезических измерений (определений)	$Mt = \sqrt{(m_0^2 + m_1^2)}$	-
н284У	-	-	625729.59	68167.15	Метод спутниковых геодезических измерений (определений)	$Mt = \sqrt{(m_0^2 + m_1^2)}$	-
н285У	-	-	625732.82	68165.22	Метод спутниковых геодезических измерений (определений)	$Mt = \sqrt{(m_0^2 + m_1^2)}$	-
н286У	-	-	625731.04	68162.42	Метод спутниковых геодезических измерений (определений)	$Mt = \sqrt{(m_0^2 + m_1^2)}$	-
н287У	-	-	625727.68	68164.41	Метод спутниковых геодезических измерений (определений)	$Mt = \sqrt{(m_0^2 + m_1^2)}$	-
н288У	-	-	625721.69	68168.01	Метод спутниковых геодезических измерений (определений)	$Mt = \sqrt{(m_0^2 + m_1^2)}$	-
н289У	-	-	625721.91	68168.36	Метод спутниковых геодезических измерений (определений)	$Mt = \sqrt{(m_0^2 + m_1^2)}$	-
н282У	-	-	625723.48	68170.84	Метод спутниковых геодезических измерений (определений)	$Mt = \sqrt{(m_0^2 + m_1^2)}$	-

2. Сведения о частях границ уточняемого земельного участка с кадастровым номером 24:46:0103006:370 :				
Обозначение части границ		Горизонтальное проложение (S), м	Описание прохождения части границ	Сведения о согласовании местоположения границ (согласовано/спорное)
от т.	до т.			
1	2	3	4	5
н282У	н283У	3.44	-	-
н283У	н284У	3.70	-	-
н284У	н285У	3.76	-	-
н285У	н286У	3.32	-	-
н286У	н287У	3.91	-	-
н287У	н288У	6.99	-	-
н288У	н289У	0.41	-	-
н289У	н282У	2.94	-	-
3. Сведения о характеристиках уточняемого земельного участка с кадастровым номером 24:46:0103006:370 :				
№ п/п	Наименование характеристики земельного участка	Значение характеристики		
1	2	3		
1.	Адрес земельного участка	-		
1.1.	Сведения о местоположении земельного участка (при отсутствии адреса) в структурированном в соответствии с федеральной информационной адресной системой виде	Российская Федерация, 663090, Красноярский край, город Дивногорск, территория Гаражный массив Филаретов ручей, гараж 132		
1.2.	Дополнительные сведения о местоположении земельного участка	Российская Федерация		
2.	Площадь земельного участка \pm величина погрешности определения (вычисления) площади ($P \pm \Delta P$), м ²	36 ± 2		
3.	Формула, примененная для вычисления предельной погрешности определения площади земельного участка, с подставленными значениями и итоговые (вычисленные) значения (ΔP), м ²	$\Delta P = 3.5 * M_t * \sqrt{P} = 3.5 * 0,1 * \sqrt{36} = 2$		
4.	Площадь земельного участка согласно сведениям Единого государственного реестра недвижимости (Ркад), м ²	38		
5.	Оценка расхождения P и Ркад ($P - P_{кад}$), м ²	2		
6.	Предельные минимальный и максимальный размеры земельного участка (Pмин и Pмакс), м ²	-		
7.	Вид (виды) разрешенного использования	-		
7.1.	Дополнительные сведения об использовании земельного участка	-		
8.	Кадастровый или иной государственный учетный номер (инвентарный) здания, сооружения, объекта незавершенного строительства, расположенного на земельном участке	24:46:0000000:5623		
9.	Сведения о земельных участках (землях общего пользования, территории общего пользования), посредством которых обеспечивается доступ	Земли общего пользования		
10.	Иные сведения	-		
4. Пояснения к сведениям об уточняемом земельном участке с кадастровым номером 24:46:0103006:370 :				
1.	-			

Сведения об уточняемых земельных участках

1. Сведения о характерных точках границы уточняемого земельного участка с кадастровым номером 24:46:0103006:379 :

Система координат МСК-167, Зона 4					Зона № 4		
Обозначение характерных точек границ	Координаты, м				Метод определения координат	Формулы, примененные для расчета средней квадратической погрешности определения координат характерных точек границ (Mt), с подставленными в такие формулы значениями и итоговые (вычисленные) значения Mt, м	Описание закрепления точки
	содержатся в Едином государственном реестре недвижимости		определены в результате выполнения комплексных кадастровых работ				
	X	Y	X	Y			
1	2	3	4	5	6	7	8
н290У	-	-	625802.37	68235.33	Метод спутниковых геодезических измерений (определений)	$Mt = \sqrt{(m_0^2 + m_1^2)}$	-
н291У	-	-	625796.80	68233.99	Метод спутниковых геодезических измерений (определений)	$Mt = \sqrt{(m_0^2 + m_1^2)}$	-
н292У	-	-	625790.55	68232.42	Метод спутниковых геодезических измерений (определений)	$Mt = \sqrt{(m_0^2 + m_1^2)}$	-
н293У	-	-	625791.24	68229.60	Метод спутниковых геодезических измерений (определений)	$Mt = \sqrt{(m_0^2 + m_1^2)}$	-
н294У	-	-	625797.27	68231.16	Метод спутниковых геодезических измерений (определений)	$Mt = \sqrt{(m_0^2 + m_1^2)}$	-
н295У	-	-	625803.50	68232.84	Метод спутниковых геодезических измерений (определений)	$Mt = \sqrt{(m_0^2 + m_1^2)}$	-
н296У	-	-	625802.77	68235.44	Метод спутниковых геодезических измерений (определений)	$Mt = \sqrt{(m_0^2 + m_1^2)}$	-
н290У	-	-	625802.37	68235.33	Метод спутниковых геодезических измерений (определений)	$Mt = \sqrt{(m_0^2 + m_1^2)}$	-

2. Сведения о частях границ уточняемого земельного участка с кадастровым номером 24:46:0103006:379 :

Обозначение части границ		Горизонтальное проложение (S), м	Описание прохождения части границ	Сведения о согласовании местоположения границ (согласовано/спорное)
от т.	до т.			
1	2	3	4	5
н290У	н291У	5.73	-	-

2. Сведения о частях границ уточняемого земельного участка с кадастровым номером 24:46:0103006:379 :				
Обозначение части границ		Горизонтальное проложение (S), м	Описание прохождения части границ	Сведения о согласовании местоположения границ (согласовано/спорное)
от т.	до т.			
1	2	3	4	5
н291У	н292У	6.44	-	-
н292У	н293У	2.90	-	-
н293У	н294У	6.23	-	-
н294У	н295У	6.45	-	-
н295У	н296У	2.70	-	-
н296У	н290У	0.41	-	-
3. Сведения о характеристиках уточняемого земельного участка с кадастровым номером 24:46:0103006:379 :				
№ п/п	Наименование характеристики земельного участка	Значение характеристики		
1	2	3		
1.	Адрес земельного участка	-		
1.1.	Сведения о местоположении земельного участка (при отсутствии адреса) в структурированном в соответствии с федеральной информационной адресной системой виде	Российская Федерация, 663090, Красноярский край, город Дивногорск, территория Гаражный массив Филаретов ручей, гараж 172		
1.2.	Дополнительные сведения о местоположении земельного участка	Российская федерация		
2.	Площадь земельного участка ± величина погрешности определения (вычисления) площади ($P \pm \Delta P$), м ²	36 ± 2		
3.	Формула, примененная для вычисления предельной погрешности определения площади земельного участка, с подставленными значениями и итоговые (вычисленные) значения (ΔP), м ²	$\Delta P = 3.5 * M_t * \sqrt{P} = 3.5 * 0,1 * \sqrt{36} = 2$		
4.	Площадь земельного участка согласно сведениям Единого государственного реестра недвижимости (Р _{кад}), м ²	36		
5.	Оценка расхождения Р и Р _{кад} (Р - Р _{кад}), м ²	-		
6.	Предельные минимальный и максимальный размеры земельного участка (Р _{мин} и Р _{макс}), м ²	-		
7.	Вид (виды) разрешенного использования	-		
7.1.	Дополнительные сведения об использовании земельного участка	-		
8.	Кадастровый или иной государственный учетный номер (инвентарный) здания, сооружения, объекта незавершенного строительства, расположенного на земельном участке	-		
9.	Сведения о земельных участках (землях общего пользования, территории общего пользования), посредством которых обеспечивается доступ	Земли общего пользования		
10.	Иные сведения	-		
4. Пояснения к сведениям об уточняемом земельном участке с кадастровым номером 24:46:0103006:379 :				
1.	-			

Сведения об уточняемых земельных участках

1. Сведения о характерных точках границы уточняемого земельного участка с кадастровым номером 24:46:0103006:561 :

Система координат МСК-167, Зона 4

Зона № 4

Обозначение характерных точек границ	Координаты, м				Метод определения координат	Формулы, примененные для расчета средней квадратической погрешности определения координат характерных точек границ (Mt), с подставленными в такие формулы значениями и итоговые (вычисленные) значения Mt, м	Описание закрепления точки
	содержатся в Едином государственном реестре недвижимости		определены в результате выполнения комплексных работ кадастровых работ				
	X	Y	X	Y			
1	2	3	4	5	6	7	8
н297У	-	-	625754.76	68175.85	Метод спутниковых геодезических измерений (определений)	$Mt = \sqrt{(m_0^2 + m_1^2)}$	-
н298У	-	-	625753.07	68173.59	Метод спутниковых геодезических измерений (определений)	$Mt = \sqrt{(m_0^2 + m_1^2)}$	-
н299У	-	-	625751.80	68171.91	Метод спутниковых геодезических измерений (определений)	$Mt = \sqrt{(m_0^2 + m_1^2)}$	-
н300У	-	-	625746.42	68175.98	Метод спутниковых геодезических измерений (определений)	$Mt = \sqrt{(m_0^2 + m_1^2)}$	-
н301У	-	-	625749.50	68179.86	Метод спутниковых геодезических измерений (определений)	$Mt = \sqrt{(m_0^2 + m_1^2)}$	-
н297У	-	-	625754.76	68175.85	Метод спутниковых геодезических измерений (определений)	$Mt = \sqrt{(m_0^2 + m_1^2)}$	-

2. Сведения о частях границ уточняемого земельного участка с кадастровым номером 24:46:0103006:561 :

Обозначение части границ		Горизонтальное проложение (S), м	Описание прохождения части границ	Сведения о согласовании местоположения границ (согласовано/спорное)
от т.	до т.			
1	2	3	4	5
н297У	н298У	2.82	-	-
н298У	н299У	2.11	-	-
н299У	н300У	6.75	-	-
н300У	н301У	4.95	-	-
н301У	н297У	6.61	-	-

3. Сведения о характеристиках уточняемого земельного участка с кадастровым номером 24:46:0103006:561 :		
№ п/п	Наименование характеристики земельного участка	Значение характеристики
1	2	3
1.	Адрес земельного участка	-
1.1.	Сведения о местоположении земельного участка (при отсутствии адреса) в структурированном в соответствии с федеральной информационной адресной системой виде	Российская Федерация, Красноярский край, город Дивногорск, территория Гаражный массив Филаретов ручей, гараж 46б, гараж №46б в р-не Филаретова ручья, Российская Федерация, Красноярский край, городской округ город Дивногорск, город Дивногорск, территория Гаражный массив Филаретов ручей, земельный участок 147
1.2.	Дополнительные сведения о местоположении земельного участка	Российская Федерация
2.	Площадь земельного участка \pm величина погрешности определения (вычисления) площади ($P \pm \Delta P$), м ²	33 ± 2
3.	Формула, примененная для вычисления предельной погрешности определения площади земельного участка, с подставленными значениями и итоговые (вычисленные) значения (ΔP), м ²	$\Delta P = 3.5 * M_t * \sqrt{P} = 3.5 * 0,1 * \sqrt{33} = 2$
4.	Площадь земельного участка согласно сведениям Единого государственного реестра недвижимости (Ркад), м ²	31
5.	Оценка расхождения P и Ркад ($P - P_{кад}$), м ²	2
6.	Предельные минимальный и максимальный размеры земельного участка ($P_{мин}$ и $P_{макс}$), м ²	- -
7.	Вид (виды) разрешенного использования	-
7.1.	Дополнительные сведения об использовании земельного участка	-
8.	Кадастровый или иной государственный учетный номер (инвентарный) здания, сооружения, объекта незавершенного строительства, расположенного на земельном участке	24:46:0104001:644
9.	Сведения о земельных участках (землях общего пользования, территории общего пользования), посредством которых обеспечивается доступ	Земли общего пользования
10.	Иные сведения	-
4. Пояснения к сведениям об уточняемом земельном участке с кадастровым номером 24:46:0103006:561 :		
1.	-	

Сведения об уточняемых земельных участках

1. Сведения о характерных точках границы уточняемого земельного участка с кадастровым номером 24:46:0103006:968 :

Система координат МСК-167, Зона 4					Зона № 4		
Обозначение характерных точек границ	Координаты, м				Метод определения координат	Формулы, примененные для расчета средней квадратической погрешности определения координат характерных точек границ (Mt), с подставленными в такие формулы значениями и итоговые (вычисленные) значения Mt, м	Описание закрепле ния точки
	содержатся в Едином государственном реестре недвижимости		определены в результате выполнения комплексных кадастровых работ				
	X	Y	X	Y			
1	2	3	4	5	6	7	8
н302У	-	-	625725.93	68178.20	Метод спутниковых геодезических измерений (определений)	$Mt = \sqrt{(m_0^2 + m_1^2)}$	-
н303У	-	-	625719.73	68182.63	Метод спутниковых геодезических измерений (определений)	$Mt = \sqrt{(m_0^2 + m_1^2)}$	-
н304У	-	-	625722.36	68186.21	Метод спутниковых геодезических измерений (определений)	$Mt = \sqrt{(m_0^2 + m_1^2)}$	-
н305У	-	-	625728.44	68181.86	Метод спутниковых геодезических измерений (определений)	$Mt = \sqrt{(m_0^2 + m_1^2)}$	-
н306У	-	-	625728.94	68181.48	Метод спутниковых геодезических измерений (определений)	$Mt = \sqrt{(m_0^2 + m_1^2)}$	-
н307У	-	-	625726.36	68177.88	Метод спутниковых геодезических измерений (определений)	$Mt = \sqrt{(m_0^2 + m_1^2)}$	-
н302У	-	-	625725.93	68178.20	Метод спутниковых геодезических измерений (определений)	$Mt = \sqrt{(m_0^2 + m_1^2)}$	-

2. Сведения о частях границ уточняемого земельного участка с кадастровым номером 24:46:0103006:968 :

Обозначение части границ		Горизонтальное положение (S), м	Описание прохождения части границ	Сведения о согласовании местоположения границ (согласовано/спорное)
от т.	до т.			
1	2	3	4	5
н302У	н303У	7.62	-	-
н303У	н304У	4.44	-	-
н304У	н305У	7.48	-	-
н305У	н306У	0.63	-	-

2. Сведения о частях границ уточняемого земельного участка с кадастровым номером 24:46:0103006:968 :

Обозначение части границ		Горизонтальное проложение (S), м	Описание прохождения части границ	Сведения о согласовании местоположения границ (согласовано/спорное)
от т.	до т.			
1	2	3	4	5
н306У	н307У	4.43	-	-
н307У	н302У	0.54	-	-

3. Сведения о характеристиках уточняемого земельного участка с кадастровым номером 24:46:0103006:968 :

№ п/п	Наименование характеристики земельного участка	Значение характеристики
1	2	3
1.	Адрес земельного участка	-
1.1.	Сведения о местоположении земельного участка (при отсутствии адреса) в структурированном в соответствии с федеральной информационной адресной системой виде	Российская Федерация, Красноярский край, город Дивногорск, территория Гаражный массив Филаретов ручей, гараж 46б, гараж №46б в р-не Филаретова ручья
1.2.	Дополнительные сведения о местоположении земельного участка	Российская Федерация
2.	Площадь земельного участка ± величина погрешности определения (вычисления) площади ($P \pm \Delta P$), м ²	36 ± 2
3.	Формула, примененная для вычисления предельной погрешности определения площади земельного участка, с подставленными значениями и итоговые (вычисленные) значения (ΔP), м ²	$\Delta P = 3.5 * M_t * \sqrt{P} = 3.5 * 0,1 * \sqrt{36} = 2$
4.	Площадь земельного участка согласно сведениям Единого государственного реестра недвижимости (Ркад), м ²	36
5.	Оценка расхождения P и Ркад ($P - P_{кад}$), м ²	-
6.	Предельные минимальный и максимальный размеры земельного участка (Рмин и Рмакс), м ²	- -
7.	Вид (виды) разрешенного использования	-
7.1.	Дополнительные сведения об использовании земельного участка	-
8.	Кадастровый или иной государственный учетный номер (инвентарный) здания, сооружения, объекта незавершенного строительства, расположенного на земельном участке	24:46:0104001:727
9.	Сведения о земельных участках (землях общего пользования, территории общего пользования), посредством которых обеспечивается доступ	Земли общего пользования
10.	Иные сведения	-

4. Пояснения к сведениям об уточняемом земельном участке с кадастровым номером 24:46:0103006:968 :

1.	-
----	---

Сведения об уточняемых земельных участках

1. Сведения о характерных точках границы уточняемого земельного участка с кадастровым номером 24:46:0104001:75 :

Система координат МСК-167, Зона 4					Зона № 4		
Обозначение характерных точек границ	Координаты, м				Метод определения координат	Формулы, примененные для расчета средней квадратической погрешности определения координат характерных точек границ (Mt), с подставленными в такие формулы значениями и итоговые (вычисленные) значения Mt, м	Описание закрепления точки
	содержатся в Едином государственном реестре недвижимости		определены в результате выполнения комплексных кадастровых работ				
	X	Y	X	Y			
1	2	3	4	5	6	7	8
н299У	-	-	625751.80	68171.91	Метод спутниковых геодезических измерений (определений)	$Mt = \sqrt{(m_0^2 + m_1^2)}$	-
н308У	-	-	625751.16	68171.07	Метод спутниковых геодезических измерений (определений)	$Mt = \sqrt{(m_0^2 + m_1^2)}$	-
н309У	-	-	625749.80	68169.30	Метод спутниковых геодезических измерений (определений)	$Mt = \sqrt{(m_0^2 + m_1^2)}$	-
н310У	-	-	625744.10	68173.35	Метод спутниковых геодезических измерений (определений)	$Mt = \sqrt{(m_0^2 + m_1^2)}$	-
н311У	-	-	625741.41	68175.19	Метод спутниковых геодезических измерений (определений)	$Mt = \sqrt{(m_0^2 + m_1^2)}$	-
н312У	-	-	625743.48	68178.14	Метод спутниковых геодезических измерений (определений)	$Mt = \sqrt{(m_0^2 + m_1^2)}$	-
н300У	-	-	625746.42	68175.98	Метод спутниковых геодезических измерений (определений)	$Mt = \sqrt{(m_0^2 + m_1^2)}$	-
н299У	-	-	625751.80	68171.91	Метод спутниковых геодезических измерений (определений)	$Mt = \sqrt{(m_0^2 + m_1^2)}$	-

2. Сведения о частях границ уточняемого земельного участка с кадастровым номером 24:46:0104001:75 :

Обозначение части границ		Горизонтальное проложение (S), м	Описание прохождения части границ	Сведения о согласовании местоположения границ (согласовано/спорное)
от т.	до т.			
1	2	3	4	5
н299У	н308У	1.06	-	-

2. Сведения о частях границ уточняемого земельного участка с кадастровым номером 24:46:0104001:75 :				
Обозначение части границ		Горизонтальное проложение (S), м	Описание прохождения части границ	Сведения о согласовании местоположения границ (согласовано/спорное)
от т.	до т.			
1	2	3	4	5
н308У	н309У	2.23	-	-
н309У	н310У	6.99	-	-
н310У	н311У	3.26	-	-
н311У	н312У	3.60	-	-
н312У	н300У	3.65	-	-
н300У	н299У	6.75	-	-
3. Сведения о характеристиках уточняемого земельного участка с кадастровым номером 24:46:0104001:75 :				
№ п/п	Наименование характеристики земельного участка	Значение характеристики		
1	2	3		
1.	Адрес земельного участка	-		
1.1.	Сведения о местоположении земельного участка (при отсутствии адреса) в структурированном в соответствии с федеральной информационной адресной системой виде	Российская Федерация, Красноярский край, город Дивногорск, территория Гаражный массив Филаретов ручей, гараж 146		
1.2.	Дополнительные сведения о местоположении земельного участка	Российская Федерация		
2.	Площадь земельного участка ± величина погрешности определения (вычисления) площади ($P \pm \Delta P$), м ²	36 ± 2		
3.	Формула, примененная для вычисления предельной погрешности определения площади земельного участка, с подставленными значениями и итоговые (вычисленные) значения (ΔP), м ²	$\Delta P = 3.5 * M_t * \sqrt{P} = 3.5 * 0,1 * \sqrt{36} = 2$		
4.	Площадь земельного участка согласно сведениям Единого государственного реестра недвижимости (Р _{кад}), м ²	36		
5.	Оценка расхождения Р и Р _{кад} (Р - Р _{кад}), м ²	-		
6.	Предельные минимальный и максимальный размеры земельного участка (Р _{мин} и Р _{макс}), м ²	-		
7.	Вид (виды) разрешенного использования	-		
7.1.	Дополнительные сведения об использовании земельного участка	-		
8.	Кадастровый или иной государственный учетный номер (инвентарный) здания, сооружения, объекта незавершенного строительства, расположенного на земельном участке	-		
9.	Сведения о земельных участках (землях общего пользования, территории общего пользования), посредством которых обеспечивается доступ	Земли общего пользования		
10.	Иные сведения	-		
4. Пояснения к сведениям об уточняемом земельном участке с кадастровым номером 24:46:0104001:75 :				
1.	-			

Сведения об уточняемых земельных участках

1. Сведения о характерных точках границы уточняемого земельного участка с кадастровым номером 24:46:0104001:85 :

Система координат МСК-167, Зона 4					Зона № 4		
Обозначение характерных точек границ	Координаты, м				Метод определения координат	Формулы, примененные для расчета средней квадратической погрешности определения координат характерных точек границ (Mt), с подставленными в такие формулы значениями и итоговые (вычисленные) значения Mt, м	Описание закрепления точки
	содержатся в Едином государственном реестре недвижимости		определены в результате выполнения комплексных кадастровых работ				
	Х	У	Х	У			
1	2	3	4	5	6	7	8
н313У	-	-	625768.36	68181.27	Метод спутниковых геодезических измерений (определений)	$Mt = \sqrt{(m_0^2 + m_1^2)}$	-
н314У	-	-	625769.28	68180.55	Метод спутниковых геодезических измерений (определений)	$Mt = \sqrt{(m_0^2 + m_1^2)}$	-
н315У	-	-	625769.57	68180.34	Метод спутниковых геодезических измерений (определений)	$Mt = \sqrt{(m_0^2 + m_1^2)}$	-
н316У	-	-	625767.33	68177.29	Метод спутниковых геодезических измерений (определений)	$Mt = \sqrt{(m_0^2 + m_1^2)}$	-
н317У	-	-	625766.12	68178.26	Метод спутниковых геодезических измерений (определений)	$Mt = \sqrt{(m_0^2 + m_1^2)}$	-
н318У	-	-	625760.14	68183.04	Метод спутниковых геодезических измерений (определений)	$Mt = \sqrt{(m_0^2 + m_1^2)}$	-
н241У	-	-	625762.62	68186.35	Метод спутниковых геодезических измерений (определений)	$Mt = \sqrt{(m_0^2 + m_1^2)}$	-
н313У	-	-	625768.36	68181.27	Метод спутниковых геодезических измерений (определений)	$Mt = \sqrt{(m_0^2 + m_1^2)}$	-

2. Сведения о частях границ уточняемого земельного участка с кадастровым номером 24:46:0104001:85 :

Обозначение части границ		Горизонтальное проложение (S), м	Описание прохождения части границ	Сведения о согласовании местоположения границ (согласовано/спорное)
от т.	до т.			
1	2	3	4	5
н313У	н314У	1.17	-	-

2. Сведения о частях границ уточняемого земельного участка с кадастровым номером 24:46:0104001:85 :				
Обозначение части границ		Горизонтальное проложение (S), м	Описание прохождения части границ	Сведения о согласовании местоположения границ (согласовано/спорное)
от т.	до т.			
1	2	3	4	5
н314У	н315У	0.36	-	-
н315У	н316У	3.78	-	-
н316У	н317У	1.55	-	-
н317У	н318У	7.66	-	-
н318У	н241У	4.14	-	-
н241У	н313У	7.67	-	-
3. Сведения о характеристиках уточняемого земельного участка с кадастровым номером 24:46:0104001:85 :				
№ п/п	Наименование характеристики земельного участка	Значение характеристики		
1	2	3		
1.	Адрес земельного участка	-		
1.1.	Сведения о местоположении земельного участка (при отсутствии адреса) в структурированном в соответствии с федеральной информационной адресной системой виде	Российская Федерация, 663090, Красноярский край, город Дивногорск, территория Гаражный массив Филаретов ручей, гараж 185, Красноярский край, г. Дивногорск, в районе Филаретова ручья, общ. №9, гараж №185		
1.2.	Дополнительные сведения о местоположении земельного участка	Российская Федерация		
2.	Площадь земельного участка ± величина погрешности определения (вычисления) площади (P ± ΔP), м2	36 ± 2		
3.	Формула, примененная для вычисления предельной погрешности определения площади земельного участка, с подставленными значениями и итоговые (вычисленные) значения (ΔP), м2	$\Delta P = 3.5 * M_t * \sqrt{P} = 3.5 * 0,1 * \sqrt{36} = 2$		
4.	Площадь земельного участка согласно сведениям Единого государственного реестра недвижимости (P _{кад}), м2	36		
5.	Оценка расхождения P и P _{кад} (P - P _{кад}), м2	-		
6.	Предельные минимальный и максимальный размеры земельного участка (P _{мин} и P _{макс}), м2	-		
7.	Вид (виды) разрешенного использования	-		
7.1.	Дополнительные сведения об использовании земельного участка	-		
8.	Кадастровый или иной государственный учетный номер (инвентарный) здания, сооружения, объекта незавершенного строительства, расположенного на земельном участке	-		
9.	Сведения о земельных участках (землях общего пользования, территории общего пользования), посредством которых обеспечивается доступ	Земли общего пользования		
10.	Иные сведения	-		
4. Пояснения к сведениям об уточняемом земельном участке с кадастровым номером 24:46:0104001:85 :				
1.	-			

Сведения об уточняемых земельных участках

1. Сведения о характерных точках границы уточняемого земельного участка с кадастровым номером 24:46:0104001:86 :

Система координат МСК-167, Зона 4

Зона № 4

Обозначение характерных точек границ	Координаты, м				Метод определения координат	Формулы, примененные для расчета средней квадратической погрешности определения координат характерных точек границ (Mt), с подставленными в такие формулы значениями и итоговые (вычисленные) значения Mt, м	Описание закрепления точки
	содержатся в Едином государственном реестре недвижимости		определены в результате выполнения комплексных работ кадастровых работ				
	X	Y	X	Y			
1	2	3	4	5	6	7	8
н319У	-	-	625772.75	68198.15	Метод спутниковых геодезических измерений (определений)	$Mt = \sqrt{(m_0^2 + m_1^2)}$	-
н320У	-	-	625773.18	68198.52	Метод спутниковых геодезических измерений (определений)	$Mt = \sqrt{(m_0^2 + m_1^2)}$	-
н321У	-	-	625773.24	68198.57	Метод спутниковых геодезических измерений (определений)	$Mt = \sqrt{(m_0^2 + m_1^2)}$	-
н279У	-	-	625775.32	68200.38	Метод спутниковых геодезических измерений (определений)	$Mt = \sqrt{(m_0^2 + m_1^2)}$	-
н278У	-	-	625779.11	68195.97	Метод спутниковых геодезических измерений (определений)	$Mt = \sqrt{(m_0^2 + m_1^2)}$	-
н277У	-	-	625782.78	68192.13	Метод спутниковых геодезических измерений (определений)	$Mt = \sqrt{(m_0^2 + m_1^2)}$	-
н322У	-	-	625780.28	68189.88	Метод спутниковых геодезических измерений (определений)	$Mt = \sqrt{(m_0^2 + m_1^2)}$	-
5	-	-	625779.00	68191.30	Метод спутниковых геодезических измерений (определений)	$Mt = \sqrt{(m_0^2 + m_1^2)}$	-
6	-	-	625776.27	68194.29	Метод спутниковых геодезических измерений (определений)	$Mt = \sqrt{(m_0^2 + m_1^2)}$	-
н323У	-	-	625773.36	68197.47	Метод спутниковых геодезических измерений (определений)	$Mt = \sqrt{(m_0^2 + m_1^2)}$	-

1. Сведения о характерных точках границы уточняемого земельного участка с кадастровым номером 24:46:0104001:86 :							
Система координат МСК-167, Зона 4						Зона № 4	
Обозначение характерных точек границ	Координаты, м				Метод определения координат	Формулы, примененные для расчета средней квадратической погрешности определения координат характерных точек границ (Mt), с подставленными в такие формулы значениями и итоговые (вычисленные) значения Mt, м	Описание закрепления точки
	содержатся в Едином государственном реестре недвижимости		определены в результате выполнения комплексных кадастровых работ				
	X	Y	X	Y			
1	2	3	4	5	6	7	8
н319У	-	-	625772.75	68198.15	Метод спутниковых геодезических измерений (определений)	$Mt = \sqrt{(m_0^2 + m_1^2)}$	-
2. Сведения о частях границ уточняемого земельного участка с кадастровым номером 24:46:0104001:86 :							
Обозначение части границ		Горизонтальное проложение (S), м	Описание прохождения части границ	Сведения о согласовании местоположения границ (согласовано/спорное)			
от т.	до т.						
1	2	3	4	5			
н319У	н320У	0.57	-	-			
н320У	н321У	0.08	-	-			
н321У	н279У	2.76	-	-			
н279У	н278У	5.81	-	-			
н278У	н277У	5.31	-	-			
н277У	н322У	3.36	-	-			
н322У	5	1.91	-	-			
5	6	4.05	-	-			
6	н323У	4.31	-	-			
н323У	н319У	0.91	-	-			
3. Сведения о характеристиках уточняемого земельного участка с кадастровым номером 24:46:0104001:86 :							
№ п/п	Наименование характеристики земельного участка		Значение характеристики				
1	2		3				
1.	Адрес земельного участка		-				
1.1.	Сведения о местоположении земельного участка (при отсутствии адреса) в структурированном в соответствии с федеральной информационной адресной системой виде		Российская Федерация, Красноярский край, город Дивногорск, территория Гаражный массив Филаретов ручей, гараж 180				
1.2.	Дополнительные сведения о местоположении земельного участка		Российская федерация				
2.	Площадь земельного участка ± величина погрешности определения (вычисления) площади (P ± ΔP), м2		37 ± 2				
3.	Формула, примененная для вычисления предельной погрешности определения площади земельного участка, с подставленными значениями и итоговые (вычисленные) значения (ΔP), м2		$\Delta P = 3.5 * Mt * \sqrt{P} = 3.5 * 0,1 * \sqrt{37} = 2$				

3. Сведения о характеристиках уточняемого земельного участка с кадастровым номером 24:46:0104001:86 :

№ п/п	Наименование характеристики земельного участка	Значение характеристики
1	2	3
4.	Площадь земельного участка согласно сведениям Единого государственного реестра недвижимости (Ркад), м2	36
5.	Оценка расхождения Р и Ркад (Р - Ркад), м2	1
6.	Предельные минимальный и максимальный размеры земельного участка (Рмин и Рмакс), м2	- -
7.	Вид (виды) разрешенного использования	-
7.1.	Дополнительные сведения об использовании земельного участка	-
8.	Кадастровый или иной государственный учетный номер (инвентарный) здания, сооружения, объекта незавершенного строительства, расположенного на земельном участке	-
9.	Сведения о земельных участках (землях общего пользования, территории общего пользования), посредством которых обеспечивается доступ	Земли общего пользования
10.	Иные сведения	-

4. Пояснения к сведениям об уточняемом земельном участке с кадастровым номером 24:46:0104001:86 :

1.	-

Сведения об уточняемых земельных участках

1. Сведения о характерных точках границы уточняемого земельного участка с кадастровым номером 24:46:0104001:87 :

Система координат МСК-167, Зона 4					Зона № 4		
Обозначение характерных точек границ	Координаты, м				Метод определения координат	Формулы, примененные для расчета средней квадратической погрешности определения координат характерных точек границ (Mt), с подставленными в такие формулы значениями и итоговые (вычисленные) значения Mt, м	Описание закрепления точки
	содержатся в Едином государственном реестре недвижимости		определены в результате выполнения комплексных кадастровых работ				
	X	Y	X	Y			
1	2	3	4	5	6	7	8
н324У	-	-	625780.07	68204.70	Метод спутниковых геодезических измерений (определений)	$Mt = \sqrt{(m_0^2 + m_1^2)}$	-
н325У	-	-	625784.73	68199.61	Метод спутниковых геодезических измерений (определений)	$Mt = \sqrt{(m_0^2 + m_1^2)}$	-
н326У	-	-	625787.56	68196.51	Метод спутниковых геодезических измерений (определений)	$Mt = \sqrt{(m_0^2 + m_1^2)}$	-
н327У	-	-	625788.37	68195.62	Метод спутниковых геодезических измерений (определений)	$Mt = \sqrt{(m_0^2 + m_1^2)}$	-
н328У	-	-	625790.36	68197.50	Метод спутниковых геодезических измерений (определений)	$Mt = \sqrt{(m_0^2 + m_1^2)}$	-
н329У	-	-	625782.04	68206.45	Метод спутниковых геодезических измерений (определений)	$Mt = \sqrt{(m_0^2 + m_1^2)}$	-
н330У	-	-	625781.69	68206.17	Метод спутниковых геодезических измерений (определений)	$Mt = \sqrt{(m_0^2 + m_1^2)}$	-
н324У	-	-	625780.07	68204.70	Метод спутниковых геодезических измерений (определений)	$Mt = \sqrt{(m_0^2 + m_1^2)}$	-

2. Сведения о частях границ уточняемого земельного участка с кадастровым номером 24:46:0104001:87 :

Обозначение части границ		Горизонтальное проложение (S), м	Описание прохождения части границ	Сведения о согласовании местоположения границ (согласовано/спорное)
от т.	до т.			
1	2	3	4	5
н324У	н325У	6.90	-	-

2. Сведения о частях границ уточняемого земельного участка с кадастровым номером 24:46:0104001:87 :				
Обозначение части границ		Горизонтальное проложение (S), м	Описание прохождения части границ	Сведения о согласовании местоположения границ (согласовано/спорное)
от т.	до т.			
1	2	3	4	5
н325У	н326У	4.20	-	-
н326У	н327У	1.20	-	-
н327У	н328У	2.74	-	-
н328У	н329У	12.22	-	-
н329У	н330У	0.45	-	-
н330У	н324У	2.19	-	-
3. Сведения о характеристиках уточняемого земельного участка с кадастровым номером 24:46:0104001:87 :				
№ п/п	Наименование характеристики земельного участка	Значение характеристики		
1	2	3		
1.	Адрес земельного участка	-		
1.1.	Сведения о местоположении земельного участка (при отсутствии адреса) в структурированном в соответствии с федеральной информационной адресной системой виде	Российская Федерация, Красноярский край, город Дивногорск, территория Гаражный массив Филаретов ручей, гараж 177		
1.2.	Дополнительные сведения о местоположении земельного участка	Российская федерация		
2.	Площадь земельного участка ± величина погрешности определения (вычисления) площади ($P \pm \Delta P$), м ²	33 ± 2		
3.	Формула, примененная для вычисления предельной погрешности определения площади земельного участка, с подставленными значениями и итоговые (вычисленные) значения (ΔP), м ²	$\Delta P = 3.5 * M_t * \sqrt{P} = 3.5 * 0,1 * \sqrt{33} = 2$		
4.	Площадь земельного участка согласно сведениям Единого государственного реестра недвижимости (Р _{кад}), м ²	36		
5.	Оценка расхождения Р и Р _{кад} (Р - Р _{кад}), м ²	3		
6.	Предельные минимальный и максимальный размеры земельного участка (Р _{мин} и Р _{макс}), м ²	-		
7.	Вид (виды) разрешенного использования	-		
7.1.	Дополнительные сведения об использовании земельного участка	-		
8.	Кадастровый или иной государственный учетный номер (инвентарный) здания, сооружения, объекта незавершенного строительства, расположенного на земельном участке	24:46:0104001:130		
9.	Сведения о земельных участках (землях общего пользования, территории общего пользования), посредством которых обеспечивается доступ	Земли общего пользования		
10.	Иные сведения	-		
4. Пояснения к сведениям об уточняемом земельном участке с кадастровым номером 24:46:0104001:87 :				
1.	-			

Сведения об уточняемых земельных участках

1. Сведения о характерных точках границы уточняемого земельного участка с кадастровым номером 24:46:0104001:90 :

Система координат МСК-167, Зона 4

Зона № 4

Обозначение характерных точек границ	Координаты, м				Метод определения координат	Формулы, примененные для расчета средней квадратической погрешности определения координат характерных точек границ (Mt), с подставленными в такие формулы значениями и итоговые (вычисленные) значения Mt, м	Описание закрепления точки
	содержатся в Едином государственном реестре недвижимости		определены в результате выполнения комплексных работ				
	X	Y	X	Y			
1	2	3	4	5	6	7	8
н331У	-	-	625801.66	68228.17	Метод спутниковых геодезических измерений (определений)	$Mt = \sqrt{(m_0^2 + m_1^2)}$	-
н332У	-	-	625797.91	68226.80	Метод спутниковых геодезических измерений (определений)	$Mt = \sqrt{(m_0^2 + m_1^2)}$	-
н333У	-	-	625801.03	68218.29	Метод спутниковых геодезических измерений (определений)	$Mt = \sqrt{(m_0^2 + m_1^2)}$	-
н334У	-	-	625804.66	68219.78	Метод спутниковых геодезических измерений (определений)	$Mt = \sqrt{(m_0^2 + m_1^2)}$	-
н331У	-	-	625801.66	68228.17	Метод спутниковых геодезических измерений (определений)	$Mt = \sqrt{(m_0^2 + m_1^2)}$	-

2. Сведения о частях границ уточняемого земельного участка с кадастровым номером 24:46:0104001:90 :

Обозначение части границ		Горизонтальное проложение (S), м	Описание прохождения части границ	Сведения о согласовании местоположения границ (согласовано/спорное)
от т.	до т.			
1	2	3	4	5
н331У	н332У	3.99	-	-
н332У	н333У	9.06	-	-
н333У	н334У	3.92	-	-
н334У	н331У	8.91	-	-

3. Сведения о характеристиках уточняемого земельного участка с кадастровым номером 24:46:0104001:90 :

№ п/п	Наименование характеристики земельного участка	Значение характеристики
1	2	3
1.	Адрес земельного участка	-

3. Сведения о характеристиках уточняемого земельного участка с кадастровым номером 24:46:0104001:90 :		
№ п/п	Наименование характеристики земельного участка	Значение характеристики
1	2	3
1.1.	Сведения о местоположении земельного участка (при отсутствии адреса) в структурированном в соответствии с федеральной информационной адресной системой виде	Российская Федерация, Красноярский край, город Дивногорск, территория Гаражный массив Филаретов ручей, гараж 167
1.2.	Дополнительные сведения о местоположении земельного участка	Российская Федерация
2.	Площадь земельного участка \pm величина погрешности определения (вычисления) площади ($P \pm \Delta P$), м ²	36 ± 2
3.	Формула, примененная для вычисления предельной погрешности определения площади земельного участка, с подставленными значениями и итоговые (вычисленные) значения (ΔP), м ²	$\Delta P = 3.5 * M_t * \sqrt{P} = 3.5 * 0,1 * \sqrt{36} = 2$
4.	Площадь земельного участка согласно сведениям Единого государственного реестра недвижимости ($P_{\text{кад}}$), м ²	36
5.	Оценка расхождения P и $P_{\text{кад}}$ ($P - P_{\text{кад}}$), м ²	-
6.	Предельные минимальный и максимальный размеры земельного участка ($P_{\text{мин}}$ и $P_{\text{макс}}$), м ²	-
7.	Вид (виды) разрешенного использования	-
7.1.	Дополнительные сведения об использовании земельного участка	-
8.	Кадастровый или иной государственный учетный номер (инвентарный) здания, сооружения, объекта незавершенного строительства, расположенного на земельном участке	24:46:0104001:131
9.	Сведения о земельных участках (землях общего пользования, территории общего пользования), посредством которых обеспечивается доступ	Земли общего пользования
10.	Иные сведения	-
4. Пояснения к сведениям об уточняемом земельном участке с кадастровым номером 24:46:0104001:90 :		
1.	-	

Сведения об уточняемых земельных участках

1. Сведения о характерных точках границы уточняемого земельного участка с кадастровым номером 24:46:0104001:112 :

Система координат МСК-167, Зона 4					Зона № 4		
Обозначение характерных точек границ	Координаты, м				Метод определения координат	Формулы, примененные для расчета средней квадратической погрешности определения координат характерных точек границ (Mt), с подставленными в такие формулы значениями и итоговые (вычисленные) значения Mt, м	Описание закрепления точки
	содержатся в Едином государственном реестре недвижимости		определены в результате выполнения комплексных работ кадастровых работ				
	X	Y	X	Y			
1	2	3	4	5	6	7	8
н332У	-	-	625797.91	68226.80	Метод спутниковых геодезических измерений (определений)	$Mt = \sqrt{(m_0^2 + m_1^2)}$	-
н335У	-	-	625793.87	68225.11	Метод спутниковых геодезических измерений (определений)	$Mt = \sqrt{(m_0^2 + m_1^2)}$	-
н336У	-	-	625797.40	68216.80	Метод спутниковых геодезических измерений (определений)	$Mt = \sqrt{(m_0^2 + m_1^2)}$	-
н333У	-	-	625801.03	68218.29	Метод спутниковых геодезических измерений (определений)	$Mt = \sqrt{(m_0^2 + m_1^2)}$	-
н332У	-	-	625797.91	68226.80	Метод спутниковых геодезических измерений (определений)	$Mt = \sqrt{(m_0^2 + m_1^2)}$	-

2. Сведения о частях границ уточняемого земельного участка с кадастровым номером 24:46:0104001:112 :

Обозначение части границ		Горизонтальное проложение (S), м	Описание прохождения части границ	Сведения о согласовании местоположения границ (согласовано/спорное)
от т.	до т.			
1	2	3	4	5
н332У	н335У	4.38	-	-
н335У	н336У	9.03	-	-
н336У	н333У	3.92	-	-
н333У	н332У	9.06	-	-

3. Сведения о характеристиках уточняемого земельного участка с кадастровым номером 24:46:0104001:112 :

№ п/п	Наименование характеристики земельного участка	Значение характеристики
1	2	3
1.	Адрес земельного участка	-

3. Сведения о характеристиках уточняемого земельного участка с кадастровым номером 24:46:0104001:112 :		
№ п/п	Наименование характеристики земельного участка	Значение характеристики
1	2	3
1.1.	Сведения о местоположении земельного участка (при отсутствии адреса) в структурированном в соответствии с федеральной информационной адресной системой виде	Российская Федерация, 663090, Красноярский край, город Дивногорск, территория Гаражный массив Филаретов ручей, гараж 163
1.2.	Дополнительные сведения о местоположении земельного участка	Российская Федерация
2.	Площадь земельного участка \pm величина погрешности определения (вычисления) площади ($P \pm \Delta P$), м ²	38 ± 2
3.	Формула, примененная для вычисления предельной погрешности определения площади земельного участка, с подставленными значениями и итоговые (вычисленные) значения (ΔP), м ²	$\Delta P = 3.5 * M_t * \sqrt{P} = 3.5 * 0,1 * \sqrt{38} = 2$
4.	Площадь земельного участка согласно сведениям Единого государственного реестра недвижимости ($R_{\text{кад}}$), м ²	36
5.	Оценка расхождения P и $R_{\text{кад}}$ ($P - R_{\text{кад}}$), м ²	2
6.	Предельные минимальный и максимальный размеры земельного участка ($R_{\text{мин}}$ и $R_{\text{макс}}$), м ²	-
7.	Вид (виды) разрешенного использования	-
7.1.	Дополнительные сведения об использовании земельного участка	-
8.	Кадастровый или иной государственный учетный номер (инвентарный) здания, сооружения, объекта незавершенного строительства, расположенного на земельном участке	24:46:0104001:257
9.	Сведения о земельных участках (землях общего пользования, территории общего пользования), посредством которых обеспечивается доступ	Земли общего пользования
10.	Иные сведения	-
4. Пояснения к сведениям об уточняемом земельном участке с кадастровым номером 24:46:0104001:112 :		
1.	-	

Сведения об уточняемых земельных участках

1. Сведения о характерных точках границы уточняемого земельного участка с кадастровым номером 24:46:0104001:616 :

Система координат МСК-167, Зона 4					Зона № 4		
Обозначение характерных точек границ	Координаты, м				Метод определения координат	Формулы, примененные для расчета средней квадратической погрешности определения координат характерных точек границ (Mt), с подставленными в такие формулы значениями и итоговые (вычисленные) значения Mt, м	Описание закрепления точки
	содержатся в Едином государственном реестре недвижимости		определены в результате выполнения комплексных кадастровых работ				
	Х	У	Х	У			
1	2	3	4	5	6	7	8
н337У	-	-	625768.22	68193.12	Метод спутниковых геодезических измерений (определений)	$Mt = \sqrt{(m_0^2 + m_1^2)}$	-
н338У	-	-	625763.29	68197.71	Метод спутниковых геодезических измерений (определений)	$Mt = \sqrt{(m_0^2 + m_1^2)}$	-
н339У	-	-	625761.80	68199.10	Метод спутниковых геодезических измерений (определений)	$Mt = \sqrt{(m_0^2 + m_1^2)}$	-
н340У	-	-	625758.93	68195.76	Метод спутниковых геодезических измерений (определений)	$Mt = \sqrt{(m_0^2 + m_1^2)}$	-
н244У	-	-	625759.72	68195.09	Метод спутниковых геодезических измерений (определений)	$Mt = \sqrt{(m_0^2 + m_1^2)}$	-
н243У	-	-	625760.49	68194.44	Метод спутниковых геодезических измерений (определений)	$Mt = \sqrt{(m_0^2 + m_1^2)}$	-
н242У	-	-	625765.53	68190.14	Метод спутниковых геодезических измерений (определений)	$Mt = \sqrt{(m_0^2 + m_1^2)}$	-
н337У	-	-	625768.22	68193.12	Метод спутниковых геодезических измерений (определений)	$Mt = \sqrt{(m_0^2 + m_1^2)}$	-

2. Сведения о частях границ уточняемого земельного участка с кадастровым номером 24:46:0104001:616 :

Обозначение части границ		Горизонтальное проложение (S), м	Описание прохождения части границ	Сведения о согласовании местоположения границ (согласовано/спорное)
от т.	до т.			
1	2	3	4	5
н337У	н338У	6.74	-	-

2. Сведения о частях границ уточняемого земельного участка с кадастровым номером 24:46:0104001:616 :				
Обозначение части границ		Горизонтальное проложение (S), м	Описание прохождения части границ	Сведения о согласовании местоположения границ (согласовано/спорное)
от т.	до т.			
1	2	3	4	5
н338У	н339У	2.04	-	-
н339У	н340У	4.40	-	-
н340У	н244У	1.04	-	-
н244У	н243У	1.01	-	-
н243У	н242У	6.63	-	-
н242У	н337У	4.01	-	-
3. Сведения о характеристиках уточняемого земельного участка с кадастровым номером 24:46:0104001:616 :				
№ п/п	Наименование характеристики земельного участка	Значение характеристики		
1	2	3		
1.	Адрес земельного участка	-		
1.1.	Сведения о местоположении земельного участка (при отсутствии адреса) в структурированном в соответствии с федеральной информационной адресной системой виде	Российская Федерация, 663090, Красноярский край, город Дивногорск, территория Гаражный массив Филаретов ручей, гараж 152		
1.2.	Дополнительные сведения о местоположении земельного участка	Российская Федерация		
2.	Площадь земельного участка ± величина погрешности определения (вычисления) площади ($P \pm \Delta P$), м ²	37 ± 2		
3.	Формула, примененная для вычисления предельной погрешности определения площади земельного участка, с подставленными значениями и итоговые (вычисленные) значения (ΔP), м ²	$\Delta P = 3.5 * M_t * \sqrt{P} = 3.5 * 0,1 * \sqrt{37} = 2$		
4.	Площадь земельного участка согласно сведениям Единого государственного реестра недвижимости (Р _{кад}), м ²	36		
5.	Оценка расхождения Р и Р _{кад} (Р - Р _{кад}), м ²	1		
6.	Предельные минимальный и максимальный размеры земельного участка (Р _{мин} и Р _{макс}), м ²	-		
7.	Вид (виды) разрешенного использования	-		
7.1.	Дополнительные сведения об использовании земельного участка	-		
8.	Кадастровый или иной государственный учетный номер (инвентарный) здания, сооружения, объекта незавершенного строительства, расположенного на земельном участке	-		
9.	Сведения о земельных участках (землях общего пользования, территории общего пользования), посредством которых обеспечивается доступ	Земли общего пользования		
10.	Иные сведения	-		
4. Пояснения к сведениям об уточняемом земельном участке с кадастровым номером 24:46:0104001:616 :				
1.	-			

Сведения об уточняемых земельных участках, необходимые для исправления реестровых ошибок в сведениях о местоположении их границ

1. Сведения о характерных точках границ уточняемого земельного участка с кадастровым номером 24:46:0104001:15 :

Система координат МСК-167, Зона 4

Зона № 4

Обозначение характерных точек границ	Координаты, м				Метод определения координат	Формулы, примененные для расчета средней квадратической погрешности определения координат характерных точек границ (Mt), с подставленными в такие формулы значениями и итоговые (вычисленные) значения Mt, м	Описание закрепления точки
	содержатся в Едином государственном реестре недвижимости		определены в результате выполнения комплексных кадастровых работ				
	X	Y	X	Y			
1	2	3	4	5	6	7	8
н341У	-	-	625774.69	68191.35	Метод спутниковых геодезических измерений (определений)	0.1	-
1	625771.86	68199.13	-	-	-	0	-
н342У	-	-	625777.64	68187.98	Метод спутниковых геодезических измерений (определений)	0.1	-
2	625769.46	68196.94	-	-	-	0	-
н343У	-	-	625779.99	68190.20	Метод спутниковых геодезических измерений (определений)	0.1	-
н323У	-	-	625773.36	68197.47	Метод спутниковых геодезических измерений (определений)	0.1	-
3	625773.87	68192.10	-	-	-	0	-
н319У	-	-	625772.75	68198.15	Метод спутниковых геодезических измерений (определений)	0.1	-
4	625776.60	68189.12	-	-	-	0	-
н344У	-	-	625770.56	68195.72	Метод спутниковых геодезических измерений (определений)	0.1	-
5	625779.00	68191.30	-	-	-	0	-
6	625776.27	68194.29	-	-	-	0	-
н341У	-	-	625774.69	68191.35	Метод спутниковых геодезических измерений (определений)	0.1	-

2. Сведения о частях границ уточняемого земельного участка с кадастровым номером 24:46:0104001:15 :				
Обозначение части границ		Горизонтальное проложение (S), м	Описание прохождения части границ	Сведения о согласовании местоположения границ (согласовано/спорное)
от т.	до т.			
1	2	3	4	5
н341У	н342У	4.48	-	-
н342У	н343У	3.23	-	-
н343У	н323У	9.84	-	-
н323У	н319У	0.91	-	-
н319У	н344У	3.27	-	-
н344У	н341У	6.01	-	-
3. Сведения о характеристиках уточняемого земельного участка с кадастровым номером 24:46:0104001:15 :				
№ п/п	Наименование характеристики		Значение характеристики	
1	2		3	
1.	Адрес земельного участка		-	
1.1.	Сведения о местоположении земельного участка (при отсутствии адреса) в структурированном в соответствии с федеральной информационной адресной системой виде		Российская Федерация, 663081, Красноярский край, город Дивногорск, территория Гаражный массив Филаретов ручей, гараж 181	
1.2.	Дополнительные сведения о местоположении земельного участка		Российская Федерация	
2.	Площадь земельного участка ± величина погрешности определения (вычисления) площади ($P \pm \Delta P$), м ²		34 ± 2	
3.	Формула, примененная для расчета предельной допустимой погрешности определения площади земельного участка, с подставленными значениями и итоговые (вычисленные) значения (ΔP), м ²		$\Delta P = 3.5 * M_t * \sqrt{P} = 3.5 * 0,1 * \sqrt{34} = 2$	
4.	Площадь земельного участка согласно сведениям Единого государственного реестра недвижимости (Ркад), м ²		34	
5.	Оценка расхождения P и Ркад ($P - P_{кад}$), м ²		-	
6.	Предельные минимальный и максимальный размеры земельного участка ($P_{мин}$ и $P_{макс}$), м ²		-	
7.	Кадастровый номер или иной государственный учетный номер (инвентарный) объекта недвижимости, расположенного на земельном участке		24:46:0000000:6185	
8.	Вид (виды) разрешенного использования		-	
8.1.	Дополнительные сведения об использовании земельного участка		-	
9.	Сведения о земельных участках (землях общего пользования, территории общего пользования), посредством которых обеспечивается доступ		Земли общего пользования	
10.	Иные сведения		-	
4. Пояснения к сведениям об уточняемом земельном участке с кадастровым номером 24:46:0104001:15 :				
1.	Обоснование исправления реестровой ошибки. При проведении спутниковой-геодезической съемки было выявлено несоответствие фактических границ земельного участка сведения которых содержатся в ЕГРН. При проведении установления границ земельных участков геодезическая съемка, возможно, была выполнена от пунктов опорной межевой сети. Вследствие чего произошла реестровая ошибка. Границы объекта недвижимости определены были неправильно, получился сдвиг. В настоящее время спутниково-геодезическая съемка произведена спутниковым оборудованием от пунктов государственной геодезической сети. Поэтому координаты характерных точек, определенные от государственной геодезической сети установлены в настоящем карта-плане в соответствии его фактическому местоположению			

Сведения об уточняемых земельных участках, необходимые для исправления реестровых ошибок в сведениях о местоположении их границ

1. Сведения о характерных точках границ уточняемого земельного участка с кадастровым номером 24:46:0104001:16 :

Система координат МСК-167, Зона 4

Зона № 4

Обозначение характерных точек границ	Координаты, м				Метод определения координат	Формулы, примененные для расчета средней квадратической погрешности определения координат характерных точек границ (Mt), с подставленными в такие формулы значениями и итоговые (вычисленные) значения Mt, м	Описание закрепления точки
	содержатся в Едином государственном реестре недвижимости		определены в результате выполнения комплексных кадастровых работ				
	X	Y	X	Y			
1	2	3	4	5	6	7	8
н345У	-	-	625742.26	68170.56	Метод спутниковых геодезических измерений (определений)	0.1	-
7	625739.71	68167.07	-	-	-	0.10	-
н346У	-	-	625738.55	68172.96	Метод спутниковых геодезических измерений (определений)	0.1	-
8	625744.90	68163.87	-	-	-	0	-
н347У	-	-	625737.12	68173.88	Метод спутниковых геодезических измерений (определений)	0.1	-
9	625746.74	68166.85	-	-	-	0	-
н348У	-	-	625734.89	68170.44	Метод спутниковых геодезических измерений (определений)	0.1	-
10	625741.59	68170.02	-	-	-	0	-
н349У	-	-	625739.89	68167.19	Метод спутниковых геодезических измерений (определений)	0.1	-
11	625733.84	68174.79	-	-	-	0	-
н350У	-	-	625745.76	68163.31	Метод спутниковых геодезических измерений (определений)	0.1	-
12	625731.96	68171.84	-	-	-	0.10	-
н351У	-	-	625747.93	68166.64	Метод спутниковых геодезических измерений (определений)	0.1	-

1. Сведения о характерных точках границ уточняемого земельного участка с кадастровым номером 24:46:0104001:16 :							
Система координат МСК-167, Зона 4						Зона № 4	
Обозначение характерных точек границ	Координаты, м				Метод определения координат	Формулы, примененные для расчета средней квадратической погрешности определения координат характерных точек границ (Mt), с подставленными в такие формулы значениями и итоговые (вычисленные) значения Mt, м	Описание закрепления точки
	содержатся в Едином государственном реестре недвижимости		определены в результате выполнения комплексных кадастровых работ				
	X	Y	X	Y			
1	2	3	4	5	6	7	8
н345У	-	-	625742.26	68170.56	Метод спутниковых геодезических измерений (определений)	0.1	-
2. Сведения о частях границ уточняемого земельного участка с кадастровым номером 24:46:0104001:16 :							
Обозначение части границ		Горизонтальное проложение (S), м	Описание прохождения части границ	Сведения о согласовании местоположения границ (согласовано/спорное)			
от т.	до т.						
1	2	3	4	5			
н345У	н346У	4.42	-	-			
н346У	н347У	1.70	-	-			
н347У	н348У	4.10	-	-			
н348У	н349У	5.96	-	-			
н349У	н350У	7.04	-	-			
н350У	н351У	3.97	-	-			
н351У	н345У	6.89	-	-			
3. Сведения о характеристиках уточняемого земельного участка с кадастровым номером 24:46:0104001:16 :							
№ п/п	Наименование характеристики			Значение характеристики			
1	2			3			
1.	Адрес земельного участка			-			
1.1.	Сведения о местоположении земельного участка (при отсутствии адреса) в структурированном в соответствии с федеральной информационной адресной системой виде			Российская Федерация, 663090, Красноярский край, город Дивногорск, территория Гаражный массив Филаретов ручей, гараж 144			
1.2.	Дополнительные сведения о местоположении земельного участка			Российская Федерация			
2.	Площадь земельного участка ± величина погрешности определения (вычисления) площади (P ± ΔP), м2			53 ± 3			
3.	Формула, примененная для расчета предельной допустимой погрешности определения площади земельного участка, с подставленными значениями и итоговые (вычисленные) значения (ΔP), м2			ΔP=3.5*Mt*√P=3.5*0,1*√53=3			
4.	Площадь земельного участка согласно сведениям Единого государственного реестра недвижимости (Pкад), м2			53			
5.	Оценка расхождения P и Pкад (P - Pкад), м2			-			
6.	Предельные минимальный и максимальный размеры земельного участка (Pмин и Pмакс), м2			-			

3. Сведения о характеристиках уточняемого земельного участка с кадастровым номером 24:46:0104001:16 :		
№ п/п	Наименование характеристики	Значение характеристики
1	2	3
7.	Кадастровый номер или иной государственный учетный номер (инвентарный) объекта недвижимости, расположенного на земельном участке	24:46:0000000:6228
8.	Вид (виды) разрешенного использования	-
8.1.	Дополнительные сведения об использовании земельного участка	-
9.	Сведения о земельных участках (землях общего пользования, территории общего пользования), посредством которых обеспечивается доступ	Земли общего пользования
10.	Иные сведения	-
4. Пояснения к сведениям об уточняемом земельном участке с кадастровым номером 24:46:0104001:16 :		
1.	Обоснование исправления реестровой ошибки. При проведении спутниковой-геодезической съемки было выявлено несоответствие фактических границ земельного участка сведения которых содержатся в ЕГРН. При проведении установления границ земельных участков геодезическая съемка, возможно, была выполнена от пунктов опорной межевой сети. Вследствие чего произошла реестровая ошибка. Границы объекта недвижимости определены были неправильно, получился сдвиг. В настоящее время спутниково-геодезическая съемка произведена спутниковым оборудованием от пунктов государственной геодезической сети. Поэтому координаты характерных точек, определенные от государственной геодезической сети установлены в настоящем карта-плане в соответствии его фактическому местоположению	

Сведения об уточняемых земельных участках, необходимые для исправления реестровых ошибок в сведениях о местоположении их границ

1. Сведения о характерных точках границ уточняемого земельного участка с кадастровым номером 24:46:0104001:18 :

Система координат МСК-167, Зона 4

Зона № 4

Обозначение характерных точек границ	Координаты, м				Метод определения координат	Формулы, примененные для расчета средней квадратической погрешности определения координат характерных точек границ (Mt), с подставленными в такие формулы значениями и итоговые (вычисленные) значения Mt, м	Описание закрепления точки
	содержатся в Едином государственном реестре недвижимости		определены в результате выполнения комплексных кадастровых работ				
	X	Y	X	Y			
1	2	3	4	5	6	7	8
н352У	-	-	625806.24	68226.69	Метод спутниковых геодезических измерений (определений)	0.1	-
13	625802.25	68235.12	-	-	-	0	-
н353У	-	-	625804.08	68232.95	Метод спутниковых геодезических измерений (определений)	0.1	-
14	625799.27	68234.11	-	-	-	0	-
н354У	-	-	625800.39	68231.73	Метод спутниковых геодезических измерений (определений)	0.1	-
15	625802.24	68225.35	-	-	-	0	-
н331У	-	-	625801.66	68228.17	Метод спутниковых геодезических измерений (определений)	0.1	-
16	625804.19	68219.62	-	-	-	0	-
н334У	-	-	625804.66	68219.78	Метод спутниковых геодезических измерений (определений)	0.1	-
17	625807.17	68220.64	-	-	-	0	-
н355У	-	-	625808.21	68220.99	Метод спутниковых геодезических измерений (определений)	0.1	-
18	625805.22	68226.37	-	-	-	0	-
н356У	-	-	625808.00	68221.61	Метод спутниковых геодезических измерений (определений)	0.1	-

1. Сведения о характерных точках границ уточняемого земельного участка с кадастровым номером 24:46:0104001:18 :							
Система координат МСК-167, Зона 4						Зона № 4	
Обозначение характерных точек границ	Координаты, м				Метод определения координат	Формулы, примененные для расчета средней квадратической погрешности определения координат характерных точек границ (Mt), с подставленными в такие формулы значениями и итоговые (вычисленные) значения Mt, м	Описание закрепления точки
	содержатся в Едином государственном реестре недвижимости		определены в результате выполнения комплексных кадастровых работ				
	X	Y	X	Y			
1	2	3	4	5	6	7	8
н352У	-	-	625806.24	68226.69	Метод спутниковых геодезических измерений (определений)	0.1	-
2. Сведения о частях границ уточняемого земельного участка с кадастровым номером 24:46:0104001:18 :							
Обозначение части границ		Горизонтальное проложение (S), м	Описание прохождения части границ	Сведения о согласовании местоположения границ (согласовано/спорное)			
от т.	до т.						
1	2	3	4	5			
н352У	н353У	6.62	-	-			
н353У	н354У	3.89	-	-			
н354У	н331У	3.78	-	-			
н331У	н334У	8.91	-	-			
н334У	н355У	3.75	-	-			
н355У	н356У	0.65	-	-			
н356У	н352У	5.38	-	-			
3. Сведения о характеристиках уточняемого земельного участка с кадастровым номером 24:46:0104001:18 :							
№ п/п	Наименование характеристики			Значение характеристики			
1	2			3			
1.	Адрес земельного участка			-			
1.1.	Сведения о местоположении земельного участка (при отсутствии адреса) в структурированном в соответствии с федеральной информационной адресной системой виде			Российская Федерация, 663090, Красноярский край, город Дивногорск, территория Гаражный массив Филаретов ручей, гараж 165			
1.2.	Дополнительные сведения о местоположении земельного участка			Российская Федерация			
2.	Площадь земельного участка ± величина погрешности определения (вычисления) площади (P ± ΔP), м2			48 ± 2			
3.	Формула, примененная для расчета предельной допустимой погрешности определения площади земельного участка, с подставленными значениями и итоговые (вычисленные) значения (ΔP), м2			ΔP=3.5*Mt*√P=3.5*0,1*√48=2			
4.	Площадь земельного участка согласно сведениям Единого государственного реестра недвижимости (Pкад), м2			48			
5.	Оценка расхождения P и Pкад (P - Pкад), м2			-			
6.	Предельные минимальный и максимальный размеры земельного участка (Pмин и Pмакс), м2			-			

3. Сведения о характеристиках уточняемого земельного участка с кадастровым номером 24:46:0104001:18 :		
№ п/п	Наименование характеристики	Значение характеристики
1	2	3
7.	Кадастровый номер или иной государственный учетный номер (инвентарный) объекта недвижимости, расположенного на земельном участке	-
8.	Вид (виды) разрешенного использования	-
8.1.	Дополнительные сведения об использовании земельного участка	-
9.	Сведения о земельных участках (землях общего пользования, территории общего пользования), посредством которых обеспечивается доступ	Земли общего пользования
10.	Иные сведения	-
4. Пояснения к сведениям об уточняемом земельном участке с кадастровым номером 24:46:0104001:18 :		
1.	Обоснование исправления реестровой ошибки. При проведении спутниковой-геодезической съемки было выявлено несоответствие фактических границ земельного участка сведения которых содержатся в ЕГРН. При проведении установления границ земельных участков геодезическая съемка, возможно, была выполнена от пунктов опорной межевой сети. Вследствие чего произошла реестровая ошибка. Границы объекта недвижимости определены были неправильно, получился сдвиг. В настоящее время спутниково-геодезическая съемка произведена спутниковым оборудованием от пунктов государственной геодезической сети. Поэтому координаты характерных точек, определенные от государственной геодезической сети установлены в настоящем карта-плане в соответствии его фактическому местоположению	

Сведения об уточняемых земельных участках, необходимые для исправления реестровых ошибок в сведениях о местоположении их границ

1. Сведения о характерных точках границ уточняемого земельного участка с кадастровым номером 24:46:0104001:19 :

Система координат МСК-167, Зона 4

Зона № 4

Обозначение характерных точек границ	Координаты, м				Метод определения координат	Формулы, примененные для расчета средней квадратической погрешности определения координат характерных точек границ (Mt), с подставленными в такие формулы значениями и итоговые (вычисленные) значения Mt, м	Описание закрепления точки
	содержатся в Едином государственном реестре недвижимости		определены в результате выполнения комплексных кадастровых работ				
	X	Y	X	Y			
1	2	3	4	5	6	7	8
н298У	-	-	625753.07	68173.59	Метод спутниковых геодезических измерений (определений)	0.1	-
19	625759.79	68167.57	-	-	-	0	-
н357У	-	-	625751.17	68171.07	Метод спутниковых геодезических измерений (определений)	0.1	-
20	625757.09	68169.57	-	-	-	0	-
н358У	-	-	625756.09	68167.40	Метод спутниковых геодезических измерений (определений)	0.1	-
21	625752.55	68172.92	-	-	-	0	-
н359У	-	-	625758.00	68165.96	Метод спутниковых геодезических измерений (определений)	0.1	-
22	625750.73	68170.47	-	-	-	0	-
н360У	-	-	625759.88	68168.45	Метод спутниковых геодезических измерений (определений)	0.1	-
23	625755.28	68167.11	-	-	-	0	-
н361У	-	-	625758.50	68169.50	Метод спутниковых геодезических измерений (определений)	0.1	-
24	625757.97	68165.12	-	-	-	0	-
н362У	-	-	625758.05	68169.83	Метод спутниковых геодезических измерений (определений)	0.1	-

1. Сведения о характерных точках границ уточняемого земельного участка с кадастровым номером 24:46:0104001:19 :							
Система координат МСК-167, Зона 4						Зона № 4	
Обозначение характерных точек границ	Координаты, м				Метод определения координат	Формулы, примененные для расчета средней квадратической погрешности определения координат характерных точек границ (Mt), с подставленными в такие формулы значениями и итоговые (вычисленные) значения Mt, м	Описание закрепления точки
	содержатся в Едином государственном реестре недвижимости		определены в результате выполнения комплексных кадастровых работ				
	X	Y	X	Y			
1	2	3	4	5	6	7	8
н298У	-	-	625753.07	68173.59	Метод спутниковых геодезических измерений (определений)	0.1	-
2. Сведения о частях границ уточняемого земельного участка с кадастровым номером 24:46:0104001:19 :							
Обозначение части границ		Горизонтальное проложение (S), м	Описание прохождения части границ	Сведения о согласовании местоположения границ (согласовано/спорное)			
от т.	до т.						
1	2	3	4	5			
н298У	н357У	3.16	-	-			
н357У	н358У	6.14	-	-			
н358У	н359У	2.39	-	-			
н359У	н360У	3.12	-	-			
н360У	н361У	1.73	-	-			
н361У	н362У	0.56	-	-			
н362У	н298У	6.24	-	-			
3. Сведения о характеристиках уточняемого земельного участка с кадастровым номером 24:46:0104001:19 :							
№ п/п	Наименование характеристики			Значение характеристики			
1	2			3			
1.	Адрес земельного участка			-			
1.1.	Сведения о местоположении земельного участка (при отсутствии адреса) в структурированном в соответствии с федеральной информационной адресной системой виде			Российская Федерация, 663090, Красноярский край, город Дивногорск, улица Дуговая, дом 10			
1.2.	Дополнительные сведения о местоположении земельного участка			Российская Федерация			
2.	Площадь земельного участка ± величина погрешности определения (вычисления) площади (P ± ΔP), м2			27 ± 2			
3.	Формула, примененная для расчета предельной допустимой погрешности определения площади земельного участка, с подставленными значениями и итоговые (вычисленные) значения (ΔP), м2			$\Delta P = 3.5 * Mt * \sqrt{P} = 3.5 * 0.1 * \sqrt{27} = 2$			
4.	Площадь земельного участка согласно сведениям Единого государственного реестра недвижимости (Pкад), м2			27			
5.	Оценка расхождения P и Pкад (P - Pкад), м2			-			
6.	Предельные минимальный и максимальный размеры земельного участка (Pмин и Pмакс), м2			-			

3. Сведения о характеристиках уточняемого земельного участка с кадастровым номером 24:46:0104001:19 :		
№ п/п	Наименование характеристики	Значение характеристики
1	2	3
7.	Кадастровый номер или иной государственный учетный номер (инвентарный) объекта недвижимости, расположенного на земельном участке	-
8.	Вид (виды) разрешенного использования	-
8.1.	Дополнительные сведения об использовании земельного участка	-
9.	Сведения о земельных участках (землях общего пользования, территории общего пользования), посредством которых обеспечивается доступ	Земли общего пользования
10.	Иные сведения	-
4. Пояснения к сведениям об уточняемом земельном участке с кадастровым номером 24:46:0104001:19 :		
1.	Обоснование исправления реестровой ошибки. При проведении спутниковой-геодезической съемки было выявлено несоответствие фактических границ земельного участка сведения которых содержатся в ЕГРН. При проведении установления границ земельных участков геодезическая съемка, возможно, была выполнена от пунктов опорной межевой сети. Вследствие чего произошла реестровая ошибка. Границы объекта недвижимости определены были неправильно, получился сдвиг. В настоящее время спутниково-геодезическая съемка произведена спутниковым оборудованием от пунктов государственной геодезической сети. Поэтому координаты характерных точек, определенные от государственной геодезической сети установлены в настоящем карта-плане в соответствии его фактическому местоположению	

Сведения об уточняемых земельных участках, необходимые для исправления реестровых ошибок в сведениях о местоположении их границ

1. Сведения о характерных точках границ уточняемого земельного участка с кадастровым номером 24:46:0104001:20 :

Система координат МСК-167, Зона 4

Зона № 4

Обозначение характерных точек границ	Координаты, м				Метод определения координат	Формулы, примененные для расчета средней квадратической погрешности определения координат характерных точек границ (Mt), с подставленными в такие формулы значениями и итоговые (вычисленные) значения Mt, м	Описание закрепления точки
	содержатся в Едином государственном реестре недвижимости		определены в результате выполнения комплексных кадастровых работ				
	X	Y	X	Y			
1	2	3	4	5	6	7	8
н350У	-	-	625745.76	68163.31	Метод спутниковых геодезических измерений (определений)	0.1	-
25	625745.45	68163.53	-	-	-	0.10	-
н349У	-	-	625739.89	68167.19	Метод спутниковых геодезических измерений (определений)	0.1	-
7	625739.71	68167.07	-	-	-	0.10	-
н363У	-	-	625734.89	68170.43	Метод спутниковых геодезических измерений (определений)	0.1	-
12	625731.96	68171.84	-	-	-	0.10	-
н364У	-	-	625733.12	68171.59	Метод спутниковых геодезических измерений (определений)	0.1	-
26	625729.80	68168.33	-	-	-	0.10	-
н365У	-	-	625730.81	68167.71	Метод спутниковых геодезических измерений (определений)	0.1	-
27	625737.55	68163.56	-	-	-	0.10	-
н366У	-	-	625737.56	68163.55	Метод спутниковых геодезических измерений (определений)	0.1	-
28	625743.29	68160.02	-	-	-	0.10	-
н367У	-	-	625743.57	68159.84	Метод спутниковых геодезических измерений (определений)	0.1	-

1. Сведения о характерных точках границ уточняемого земельного участка с кадастровым номером 24:46:0104001:20 :							
Система координат МСК-167, Зона 4							Зона № 4
Обозначение характерных точек границ	Координаты, м				Метод определения координат	Формулы, примененные для расчета средней квадратической погрешности определения координат характерных точек границ (Mt), с подставленными в такие формулы значениями и итоговые (вычисленные) значения Mt, м	Описание закрепления точки
	содержатся в Едином государственном реестре недвижимости		определены в результате выполнения комплексных кадастровых работ				
	X	Y	X	Y			
1	2	3	4	5	6	7	8
н350У	-	-	625745.76	68163.31	Метод спутниковых геодезических измерений (определений)	0.1	-
2. Сведения о частях границ уточняемого земельного участка с кадастровым номером 24:46:0104001:20 :							
Обозначение части границ		Горизонтальное проложение (S), м	Описание прохождения части границ	Сведения о согласовании местоположения границ (согласовано/спорное)			
от т.	до т.						
1	2	3	4	5			
н350У	н349У	7.04	-	-			
н349У	н363У	5.96	-	-			
н363У	н364У	2.12	-	-			
н364У	н365У	4.52	-	-			
н365У	н366У	7.93	-	-			
н366У	н367У	7.06	-	-			
н367У	н350У	4.10	-	-			
3. Сведения о характеристиках уточняемого земельного участка с кадастровым номером 24:46:0104001:20 :							
№ п/п	Наименование характеристики			Значение характеристики			
1	2			3			
1.	Адрес земельного участка			-			
1.1.	Сведения о местоположении земельного участка (при отсутствии адреса) в структурированном в соответствии с федеральной информационной адресной системой виде			Российская Федерация, Красноярский край, город Дивногорск, территория Гаражный массив Филаретов ручей			
1.2.	Дополнительные сведения о местоположении земельного участка			Российская Федерация			
2.	Площадь земельного участка ± величина погрешности определения (вычисления) площади (P ± ΔP), м2			65 ± 3			
3.	Формула, примененная для расчета предельной допустимой погрешности определения площади земельного участка, с подставленными значениями и итоговые (вычисленные) значения (ΔP), м2			$\Delta P = 3.5 * Mt * \sqrt{P} = 3.5 * 0.1 * \sqrt{65} = 3$			
4.	Площадь земельного участка согласно сведениям Единого государственного реестра недвижимости (Pкад), м2			65			
5.	Оценка расхождения P и Pкад (P - Pкад), м2			-			
6.	Предельные минимальный и максимальный размеры земельного участка (Pмин и Pмакс), м2			-			

3. Сведения о характеристиках уточняемого земельного участка с кадастровым номером 24:46:0104001:20 :		
№ п/п	Наименование характеристики	Значение характеристики
1	2	3
7.	Кадастровый номер или иной государственный учетный номер (инвентарный) объекта недвижимости, расположенного на земельном участке	24:46:0000000:4588
8.	Вид (виды) разрешенного использования	-
8.1.	Дополнительные сведения об использовании земельного участка	-
9.	Сведения о земельных участках (землях общего пользования, территории общего пользования), посредством которых обеспечивается доступ	Земли общего пользования
10.	Иные сведения	-
4. Пояснения к сведениям об уточняемом земельном участке с кадастровым номером 24:46:0104001:20 :		
1.	Обоснование исправления реестровой ошибки. При проведении спутниковой-геодезической съемки было выявлено несоответствие фактических границ земельного участка сведения которых содержатся в ЕГРН. При проведении установления границ земельных участков геодезическая съемка, возможно, была выполнена от пунктов опорной межевой сети. Вследствие чего произошла реестровая ошибка. Границы объекта недвижимости определены были неправильно, получился сдвиг. В настоящее время спутниково-геодезическая съемка произведена спутниковым оборудованием от пунктов государственной геодезической сети. Поэтому координаты характерных точек, определенные от государственной геодезической сети установлены в настоящем карта-плане в соответствии его фактическому местоположению	

Сведения об уточняемых земельных участках, необходимые для исправления реестровых ошибок в сведениях о местоположении их границ

1. Сведения о характерных точках границ уточняемого земельного участка с кадастровым номером 24:46:0104001:21 :

Система координат МСК-167, Зона 4

Зона № 4

Обозначение характерных точек границ	Координаты, м				Метод определения координат	Формулы, примененные для расчета средней квадратической погрешности определения координат характерных точек границ (Mt), с подставленными в такие формулы значениями и итоговые (вычисленные) значения Mt, м	Описание закрепления точки
	содержатся в Едином государственном реестре недвижимости		определены в результате выполнения комплексных кадастровых работ				
	X	Y	X	Y			
1	2	3	4	5	6	7	8
н368У	-	-	625775.26	68207.92	Метод спутниковых геодезических измерений (определений)	0.1	-
29	625773.91	68214.66	-	-	-	0.10	-
н369У	-	-	625779.04	68203.77	Метод спутниковых геодезических измерений (определений)	0.1	-
н324У	-	-	625780.07	68204.70	Метод спутниковых геодезических измерений (определений)	0.1	-
30	625770.99	68212.01	-	-	-	0.10	-
н330У	-	-	625781.69	68206.17	Метод спутниковых геодезических измерений (определений)	0.1	-
31	625774.39	68208.26	-	-	-	0.10	-
н370У	-	-	625777.89	68210.54	Метод спутниковых геодезических измерений (определений)	0.1	-
32	625778.05	68204.22	-	-	-	0.10	-
н371У	-	-	625774.05	68214.88	Метод спутниковых геодезических измерений (определений)	0.1	-
33	625780.97	68206.88	-	-	-	0.10	-
34	625777.31	68210.91	-	-	-	0.10	-
н372У	-	-	625771.30	68212.27	Метод спутниковых геодезических измерений (определений)	0.1	-

1. Сведения о характерных точках границ уточняемого земельного участка с кадастровым номером 24:46:0104001:21 :							
Система координат МСК-167, Зона 4						Зона № 4	
Обозначение характерных точек границ	Координаты, м				Метод определения координат	Формулы, примененные для расчета средней квадратической погрешности определения координат характерных точек границ (Mt), с подставленными в такие формулы значениями и итоговые (вычисленные) значения Mt, м	Описание закрепления точки
	содержатся в Едином государственном реестре недвижимости		определены в результате выполнения комплексных кадастровых работ				
	X	Y	X	Y			
1	2	3	4	5	6	7	8
н368У	-	-	625775.26	68207.92	Метод спутниковых геодезических измерений (определений)	0.1	-
2. Сведения о частях границ уточняемого земельного участка с кадастровым номером 24:46:0104001:21 :							
Обозначение части границ		Горизонтальное проложение (S), м	Описание прохождения части границ	Сведения о согласовании местоположения границ (согласовано/спорное)			
от т.	до т.						
1	2	3	4	5			
н368У	н369У	5.61	-	-			
н369У	н324У	1.39	-	-			
н324У	н330У	2.19	-	-			
н330У	н370У	5.79	-	-			
н370У	н371У	5.79	-	-			
н371У	н372У	3.79	-	-			
н372У	н368У	5.88	-	-			
3. Сведения о характеристиках уточняемого земельного участка с кадастровым номером 24:46:0104001:21 :							
№ п/п	Наименование характеристики			Значение характеристики			
1	2			3			
1.	Адрес земельного участка			-			
1.1.	Сведения о местоположении земельного участка (при отсутствии адреса) в структурированном в соответствии с федеральной информационной адресной системой виде			Российская Федерация, Красноярский край, город Дивногорск, территория Гаражный массив Филаретов ручей, гараж 157			
1.2.	Дополнительные сведения о местоположении земельного участка			Российская Федерация			
2.	Площадь земельного участка ± величина погрешности определения (вычисления) площади (P ± ΔP), м2			43 ± 2			
3.	Формула, примененная для расчета предельной допустимой погрешности определения площади земельного участка, с подставленными значениями и итоговые (вычисленные) значения (ΔP), м2			ΔP=3.5*Mt*√P=3.5*0,1*√43=2			
4.	Площадь земельного участка согласно сведениям Единого государственного реестра недвижимости (Pкад), м2			42			
5.	Оценка расхождения P и Pкад (P - Pкад), м2			1			
6.	Предельные минимальный и максимальный размеры земельного участка (Pмин и Pмакс), м2			-			

3. Сведения о характеристиках уточняемого земельного участка с кадастровым номером 24:46:0104001:21 :		
№ п/п	Наименование характеристики	Значение характеристики
1	2	3
7.	Кадастровый номер или иной государственный учетный номер (инвентарный) объекта недвижимости, расположенного на земельном участке	24:46:0000000:7439
8.	Вид (виды) разрешенного использования	-
8.1.	Дополнительные сведения об использовании земельного участка	-
9.	Сведения о земельных участках (землях общего пользования, территории общего пользования), посредством которых обеспечивается доступ	Земли общего пользования
10.	Иные сведения	-
4. Пояснения к сведениям об уточняемом земельном участке с кадастровым номером 24:46:0104001:21 :		
1.	Обоснование исправления реестровой ошибки. При проведении спутниковой-геодезической съемки было выявлено несоответствие фактических границ земельного участка сведения которых содержатся в ЕГРН. При проведении установления границ земельных участков геодезическая съемка, возможно, была выполнена от пунктов опорной межевой сети. Вследствие чего произошла реестровая ошибка. Границы объекта недвижимости определены были неправильно, получился сдвиг. В настоящее время спутниково-геодезическая съемка произведена спутниковым оборудованием от пунктов государственной геодезической сети. Поэтому координаты характерных точек, определенные от государственной геодезической сети установлены в настоящем карта-плане в соответствии его фактическому местоположению	

Сведения об уточняемых земельных участках, необходимые для исправления реестровых ошибок в сведениях о местоположении их границ

1. Сведения о характерных точках границ уточняемого земельного участка с кадастровым номером 24:46:0104001:23 :

Система координат МСК-167, Зона 4

Зона № 4

Обозначение характерных точек границ	Координаты, м				Метод определения координат	Формулы, примененные для расчета средней квадратической погрешности определения координат характерных точек границ (Mt), с подставленными в такие формулы значениями и итоговые (вычисленные) значения Mt, м	Описание закрепления точки
	содержатся в Едином государственном реестре недвижимости		определены в результате выполнения комплексных кадастровых работ				
	X	Y	X	Y			
1	2	3	4	5	6	7	8
н373У	-	-	625768.38	68193.30	Метод спутниковых геодезических измерений (определений)	0.1	-
4	625776.60	68189.12	-	-	-	0	-
н374У	-	-	625772.75	68188.90	Метод спутниковых геодезических измерений (определений)	0.1	-
3	625773.87	68192.10	-	-	-	0	-
н375У	-	-	625776.36	68185.07	Метод спутниковых геодезических измерений (определений)	0.1	-
35	625769.56	68196.83	-	-	-	0	-
н376У	-	-	625778.43	68187.12	Метод спутниковых геодезических измерений (определений)	0.1	-
36	625766.98	68194.48	-	-	-	0.10	-
н342У	-	-	625777.64	68187.98	Метод спутниковых геодезических измерений (определений)	0.1	-
37	625771.29	68189.75	-	-	-	0.10	-
н341У	-	-	625774.69	68191.35	Метод спутниковых геодезических измерений (определений)	0.1	-
38	625771.76	68189.23	-	-	-	0.10	-
н344У	-	-	625770.56	68195.72	Метод спутниковых геодезических измерений (определений)	0.1	-
39	625774.25	68186.50	-	-	-	0.10	-

1. Сведения о характерных точках границ уточняемого земельного участка с кадастровым номером 24:46:0104001:23 :							
Система координат МСК-167, Зона 4							Зона № 4
Обозначение характерных точек границ	Координаты, м				Метод определения координат	Формулы, примененные для расчета средней квадратической погрешности определения координат характерных точек границ (Mt), с подставленными в такие формулы значениями и итоговые (вычисленные) значения Mt, м	Описание закрепления точки
	содержатся в Едином государственном реестре недвижимости		определены в результате выполнения комплексных кадастровых работ				
	X	Y	X	Y			
1	2	3	4	5	6	7	8
40	625776.84	68188.84	-	-	-	0	-
н373У	-	-	625768.38	68193.30	Метод спутниковых геодезических измерений (определений)	0.1	-
2. Сведения о частях границ уточняемого земельного участка с кадастровым номером 24:46:0104001:23 :							
Обозначение части границ		Горизонтальное положение (S), м	Описание прохождения части границ	Сведения о согласовании местоположения границ (согласовано/спорное)			
от т.	до т.						
1	2	3	4	5			
н373У	н374У	6.20	-	-			
н374У	н375У	5.26	-	-			
н375У	н376У	2.91	-	-			
н376У	н342У	1.17	-	-			
н342У	н341У	4.48	-	-			
н341У	н344У	6.01	-	-			
н344У	н373У	3.26	-	-			
3. Сведения о характеристиках уточняемого земельного участка с кадастровым номером 24:46:0104001:23 :							
№ п/п	Наименование характеристики			Значение характеристики			
1	2			3			
1.	Адрес земельного участка			-			
1.1.	Сведения о местоположении земельного участка (при отсутствии адреса) в структурированном в соответствии с федеральной информационной адресной системой виде			Российская Федерация, Красноярский край, город Дивногорск, территория Гаражный массив Филаретов ручей, гараж 182			
1.2.	Дополнительные сведения о местоположении земельного участка			Российская Федерация			
2.	Площадь земельного участка ± величина погрешности определения (вычисления) площади (P ± ΔP), м2			36 ± 2			
3.	Формула, примененная для расчета предельной допустимой погрешности определения площади земельного участка, с подставленными значениями и итоговые (вычисленные) значения (ΔP), м2			$\Delta P = 3.5 * Mt * \sqrt{P} = 3.5 * 0,1 * \sqrt{36} = 2$			
4.	Площадь земельного участка согласно сведениям Единого государственного реестра недвижимости (Pкад), м2			38			
5.	Оценка расхождения P и Pкад (P - Pкад), м2			2			

3. Сведения о характеристиках уточняемого земельного участка с кадастровым номером 24:46:0104001:23 :		
№ п/п	Наименование характеристики	Значение характеристики
1	2	3
6.	Предельные минимальный и максимальный размеры земельного участка (Рмин и Рмакс), м2	-
7.	Кадастровый номер или иной государственный учетный номер (инвентарный) объекта недвижимости, расположенного на земельном участке	24:46:0000000:5233
8.	Вид (виды) разрешенного использования	-
8.1.	Дополнительные сведения об использовании земельного участка	-
9.	Сведения о земельных участках (землях общего пользования, территории общего пользования), посредством которых обеспечивается доступ	Земли общего пользования
10.	Иные сведения	-
4. Пояснения к сведениям об уточняемом земельном участке с кадастровым номером 24:46:0104001:23 :		
1.	Обоснование исправления реестровой ошибки. При проведении спутниковой-геодезической съемки было выявлено несоответствие фактических границ земельного участка сведения которых содержатся в ЕГРН. При проведении установления границ земельных участков геодезическая съемка, возможно, была выполнена от пунктов опорной межевой сети. Вследствие чего произошла реестровая ошибка. Границы объекта недвижимости определены были неправильно, получился сдвиг. В настоящее время спутниково-геодезическая съемка произведена спутниковым оборудованием от пунктов государственной геодезической сети. Поэтому координаты характерных точек, определенные от государственной геодезической сети установлены в настоящем карта-плане в соответствии его фактическому местоположению	

Сведения об уточняемых земельных участках, необходимые для исправления реестровых ошибок в сведениях о местоположении их границ

1. Сведения о характерных точках границ уточняемого земельного участка с кадастровым номером 24:46:0104001:26 :

Система координат МСК-167, Зона 4

Зона № 4

Обозначение характерных точек границ	Координаты, м				Метод определения координат	Формулы, примененные для расчета средней квадратической погрешности определения координат характерных точек границ (Mt), с подставленными в такие формулы значениями и итоговые (вычисленные) значения Mt, м	Описание закрепления точки
	содержатся в Едином государственном реестре недвижимости		определены в результате выполнения комплексных кадастровых работ				
	X	Y	X	Y			
1	2	3	4	5	6	7	8
н263У	-	-	625764.68	68173.61	Метод спутниковых геодезических измерений (определений)	0.1	-
41	625767.41	68176.07	-	-	-	0	-
н316У	-	-	625767.33	68177.29	Метод спутниковых геодезических измерений (определений)	0.1	-
42	625764.48	68178.42	-	-	-	0	-
н317У	-	-	625766.12	68178.26	Метод спутниковых геодезических измерений (определений)	0.1	-
43	625759.40	68182.50	-	-	-	0	-
н318У	-	-	625760.14	68183.04	Метод спутниковых геодезических измерений (определений)	0.1	-
н377У	-	-	625757.52	68179.54	Метод спутниковых геодезических измерений (определений)	0.1	-
44	625756.83	68179.30	-	-	-	0	-
н265У	-	-	625757.42	68179.41	Метод спутниковых геодезических измерений (определений)	0.1	-
45	625761.92	68175.22	-	-	-	0	-
46	625764.84	68172.87	-	-	-	0	-
н264У	-	-	625762.71	68175.23	Метод спутниковых геодезических измерений (определений)	0.1	-

1. Сведения о характерных точках границ уточняемого земельного участка с кадастровым номером 24:46:0104001:26 :							
Система координат МСК-167, Зона 4							Зона № 4
Обозначение характерных точек границ	Координаты, м				Метод определения координат	Формулы, примененные для расчета средней квадратической погрешности определения координат характерных точек границ (Mt), с подставленными в такие формулы значениями и итоговые (вычисленные) значения Mt, м	Описание закрепления точки
	содержатся в Едином государственном реестре недвижимости		определены в результате выполнения комплексных кадастровых работ				
	X	Y	X	Y			
1	2	3	4	5	6	7	8
н263У	-	-	625764.68	68173.61	Метод спутниковых геодезических измерений (определений)	0.1	-
2. Сведения о частях границ уточняемого земельного участка с кадастровым номером 24:46:0104001:26 :							
Обозначение части границ		Горизонтальное проложение (S), м	Описание прохождения части границ	Сведения о согласовании местоположения границ (согласовано/спорное)			
от т.	до т.						
1	2	3	4	5			
н263У	н316У	4.53	-	-			
н316У	н317У	1.55	-	-			
н317У	н318У	7.66	-	-			
н318У	н377У	4.37	-	-			
н377У	н265У	0.16	-	-			
н265У	н264У	6.74	-	-			
н264У	н263У	2.55	-	-			
3. Сведения о характеристиках уточняемого земельного участка с кадастровым номером 24:46:0104001:26 :							
№ п/п	Наименование характеристики			Значение характеристики			
1	2			3			
1.	Адрес земельного участка			-			
1.1.	Сведения о местоположении земельного участка (при отсутствии адреса) в структурированном в соответствии с федеральной информационной адресной системой виде			Российская Федерация, Красноярский край, город Дивногорск, территория Гаражный массив Филаретов ручей, гараж 186			
1.2.	Дополнительные сведения о местоположении земельного участка			Российская Федерация			
2.	Площадь земельного участка ± величина погрешности определения (вычисления) площади (P ± ΔP), м2			42 ± 2			
3.	Формула, примененная для расчета предельной допустимой погрешности определения площади земельного участка, с подставленными значениями и итоговые (вычисленные) значения (ΔP), м2			ΔP=3.5*Mt*√P=3.5*0,1*√42=2			
4.	Площадь земельного участка согласно сведениям Единого государственного реестра недвижимости (Pкад), м2			42			
5.	Оценка расхождения P и Pкад (P - Pкад), м2			-			
6.	Предельные минимальный и максимальный размеры земельного участка (Pмин и Pмакс), м2			-			

3. Сведения о характеристиках уточняемого земельного участка с кадастровым номером 24:46:0104001:26 :		
№ п/п	Наименование характеристики	Значение характеристики
1	2	3
7.	Кадастровый номер или иной государственный учетный номер (инвентарный) объекта недвижимости, расположенного на земельном участке	24:46:0000000:1167
8.	Вид (виды) разрешенного использования	-
8.1.	Дополнительные сведения об использовании земельного участка	-
9.	Сведения о земельных участках (землях общего пользования, территории общего пользования), посредством которых обеспечивается доступ	Земли общего пользования
10.	Иные сведения	-
4. Пояснения к сведениям об уточняемом земельном участке с кадастровым номером 24:46:0104001:26 :		
1.	Обоснование исправления реестровой ошибки. При проведении спутниковой-геодезической съемки было выявлено несоответствие фактических границ земельного участка сведения которых содержатся в ЕГРН. При проведении установления границ земельных участков геодезическая съемка, возможно, была выполнена от пунктов опорной межевой сети. Вследствие чего произошла реестровая ошибка. Границы объекта недвижимости определены были неправильно, получился сдвиг. В настоящее время спутниково-геодезическая съемка произведена спутниковым оборудованием от пунктов государственной геодезической сети. Поэтому координаты характерных точек, определенные от государственной геодезической сети установлены в настоящем карта-плане в соответствии его фактическому местоположению	

Сведения об уточняемых земельных участках, необходимые для исправления реестровых ошибок в сведениях о местоположении их границ

1. Сведения о характерных точках границ уточняемого земельного участка с кадастровым номером 24:46:0104001:29 :

Система координат МСК-167, Зона 4

Зона № 4

Обозначение характерных точек границ	Координаты, м				Метод определения координат	Формулы, примененные для расчета средней квадратической погрешности определения координат характерных точек границ (Mt), с подставленными в такие формулы значениями и итоговые (вычисленные) значения Mt, м	Описание закрепления точки
	содержатся в Едином государственном реестре недвижимости		определены в результате выполнения комплексных кадастровых работ				
	X	Y	X	Y			
1	2	3	4	5	6	7	8
н378У	-	-	625768.72	68209.21	Метод спутниковых геодезических измерений (определений)	0.1	-
47	625767.81	68209.39	-	-	-	0	-
н379У	-	-	625765.84	68206.42	Метод спутниковых геодезических измерений (определений)	0.1	-
48	625765.00	68206.84	-	-	-	0	-
н380У	-	-	625767.25	68204.91	Метод спутниковых геодезических измерений (определений)	0.1	-
49	625768.54	68202.95	-	-	-	0	-
н320У	-	-	625773.18	68198.52	Метод спутниковых геодезических измерений (определений)	0.1	-
50	625772.26	68198.84	-	-	-	0	-
н279У	-	-	625775.32	68200.38	Метод спутниковых геодезических измерений (определений)	0.1	-
51	625775.08	68201.39	-	-	-	0	-
н280У	-	-	625775.99	68200.99	Метод спутниковых геодезических измерений (определений)	0.1	-
52	625771.35	68205.50	-	-	-	0	-
н381У	-	-	625771.69	68205.85	Метод спутниковых геодезических измерений (определений)	0.1	-

1. Сведения о характерных точках границ уточняемого земельного участка с кадастровым номером 24:46:0104001:29 :							
Система координат МСК-167, Зона 4						Зона № 4	
Обозначение характерных точек границ	Координаты, м				Метод определения координат	Формулы, примененные для расчета средней квадратической погрешности определения координат характерных точек границ (Mt), с подставленными в такие формулы значениями и итоговые (вычисленные) значения Mt, м	Описание закрепления точки
	содержатся в Едином государственном реестре недвижимости		определены в результате выполнения комплексных кадастровых работ				
	X	Y	X	Y			
1	2	3	4	5	6	7	8
н378У	-	-	625768.72	68209.21	Метод спутниковых геодезических измерений (определений)	0.1	-
2. Сведения о частях границ уточняемого земельного участка с кадастровым номером 24:46:0104001:29 :							
Обозначение части границ		Горизонтальное проложение (S), м	Описание прохождения части границ	Сведения о согласовании местоположения границ (согласовано/спорное)			
от т.	до т.						
1	2	3	4	5			
н378У	н379У	4.01	-	-			
н379У	н380У	2.07	-	-			
н380У	н320У	8.72	-	-			
н320У	н279У	2.84	-	-			
н279У	н280У	0.91	-	-			
н280У	н381У	6.49	-	-			
н381У	н378У	4.48	-	-			
3. Сведения о характеристиках уточняемого земельного участка с кадастровым номером 24:46:0104001:29 :							
№ п/п	Наименование характеристики			Значение характеристики			
1	2			3			
1.	Адрес земельного участка			-			
1.1.	Сведения о местоположении земельного участка (при отсутствии адреса) в структурированном в соответствии с федеральной информационной адресной системой виде			Российская Федерация, 663090, Красноярский край, город Дивногорск, территория Гаражный массив Филаретов ручей, гараж 155			
1.2.	Дополнительные сведения о местоположении земельного участка			Российская Федерация			
2.	Площадь земельного участка ± величина погрешности определения (вычисления) площади (P ± ΔP), м2			42 ± 2			
3.	Формула, примененная для расчета предельной допустимой погрешности определения площади земельного участка, с подставленными значениями и итоговые (вычисленные) значения (ΔP), м2			ΔP=3.5*Mt*√P=3.5*0,1*√42=2			
4.	Площадь земельного участка согласно сведениям Единого государственного реестра недвижимости (Pкад), м2			41			
5.	Оценка расхождения P и Pкад (P - Pкад), м2			1			
6.	Предельные минимальный и максимальный размеры земельного участка (Pмин и Pмакс), м2			-			

3. Сведения о характеристиках уточняемого земельного участка с кадастровым номером 24:46:0104001:29 :		
№ п/п	Наименование характеристики	Значение характеристики
1	2	3
7.	Кадастровый номер или иной государственный учетный номер (инвентарный) объекта недвижимости, расположенного на земельном участке	-
8.	Вид (виды) разрешенного использования	-
8.1.	Дополнительные сведения об использовании земельного участка	-
9.	Сведения о земельных участках (землях общего пользования, территории общего пользования), посредством которых обеспечивается доступ	Земли общего пользования
10.	Иные сведения	-
4. Пояснения к сведениям об уточняемом земельном участке с кадастровым номером 24:46:0104001:29 :		
1.	Обоснование исправления реестровой ошибки. При проведении спутниковой-геодезической съемки было выявлено несоответствие фактических границ земельного участка сведения которых содержатся в ЕГРН. При проведении установления границ земельных участков геодезическая съемка, возможно, была выполнена от пунктов опорной межевой сети. Вследствие чего произошла реестровая ошибка. Границы объекта недвижимости определены были неправильно, получился сдвиг. В настоящее время спутниково-геодезическая съемка произведена спутниковым оборудованием от пунктов государственной геодезической сети. Поэтому координаты характерных точек, определенные от государственной геодезической сети установлены в настоящем карта-плане в соответствии его фактическому местоположению	

Сведения об уточняемых земельных участках, необходимые для исправления реестровых ошибок в сведениях о местоположении их границ

1. Сведения о характерных точках границ уточняемого земельного участка с кадастровым номером 24:46:0104001:31 :

Система координат МСК-167, Зона 4

Зона № 4

Обозначение характерных точек границ	Координаты, м				Метод определения координат	Формулы, примененные для расчета средней квадратической погрешности определения координат характерных точек границ (Mt), с подставленными в такие формулы значениями и итоговые (вычисленные) значения Mt, м	Описание закрепления точки
	содержатся в Едином государственном реестре недвижимости		определены в результате выполнения комплексных кадастровых работ				
	X	Y	X	Y			
1	2	3	4	5	6	7	8
н382У	-	-	625740.37	68175.90	Метод спутниковых геодезических измерений (определений)	0.1	-
9	625746.74	68166.85	-	-	-	0	-
н346У	-	-	625738.55	68172.96	Метод спутниковых геодезических измерений (определений)	0.1	-
53	625746.96	68166.71	-	-	-	0	-
н345У	-	-	625742.26	68170.56	Метод спутниковых геодезических измерений (определений)	0.1	-
54	625748.48	68169.53	-	-	-	0	-
н351У	-	-	625747.93	68166.64	Метод спутниковых геодезических измерений (определений)	0.1	-
55	625743.36	68172.68	-	-	-	0	-
н309У	-	-	625749.80	68169.30	Метод спутниковых геодезических измерений (определений)	0.1	-
56	625737.86	68175.64	-	-	-	0	-
н310У	-	-	625744.10	68173.35	Метод спутниковых геодезических измерений (определений)	0.1	-
57	625736.52	68173.13	-	-	-	0	-
н311У	-	-	625741.41	68175.19	Метод спутниковых геодезических измерений (определений)	0.1	-
10	625741.59	68170.02	-	-	-	0	-

1. Сведения о характерных точках границ уточняемого земельного участка с кадастровым номером 24:46:0104001:31 :							
Система координат МСК-167, Зона 4							Зона № 4
Обозначение характерных точек границ	Координаты, м				Метод определения координат	Формулы, примененные для расчета средней квадратической погрешности определения координат характерных точек границ (Mt), с подставленными в такие формулы значениями и итоговые (вычисленные) значения Mt, м	Описание закрепления точки
	содержатся в Едином государственном реестре недвижимости		определены в результате выполнения комплексных кадастровых работ				
	X	Y	X	Y			
1	2	3	4	5	6	7	8
58	625741.85	68169.86	-	-	-	0	-
н382У	-	-	625740.37	68175.90	Метод спутниковых геодезических измерений (определений)	0.1	-
2. Сведения о частях границ уточняемого земельного участка с кадастровым номером 24:46:0104001:31 :							
Обозначение части границ		Горизонтальное положение (S), м	Описание прохождения части границ	Сведения о согласовании местоположения границ (согласовано/спорное)			
от т.	до т.						
1	2	3	4	5			
н382У	н346У	3.46	-	-			
н346У	н345У	4.42	-	-			
н345У	н351У	6.89	-	-			
н351У	н309У	3.25	-	-			
н309У	н310У	6.99	-	-			
н310У	н311У	3.26	-	-			
н311У	н382У	1.26	-	-			
3. Сведения о характеристиках уточняемого земельного участка с кадастровым номером 24:46:0104001:31 :							
№ п/п	Наименование характеристики			Значение характеристики			
1	2			3			
1.	Адрес земельного участка			-			
1.1.	Сведения о местоположении земельного участка (при отсутствии адреса) в структурированном в соответствии с федеральной информационной адресной системой виде			Российская Федерация, Красноярский край, город Дивногорск, территория Гаражный массив Филаретов ручей			
1.2.	Дополнительные сведения о местоположении земельного участка			Российская Федерация			
2.	Площадь земельного участка ± величина погрешности определения (вычисления) площади (P ± ΔP), м2			38 ± 2			
3.	Формула, примененная для расчета предельной допустимой погрешности определения площади земельного участка, с подставленными значениями и итоговые (вычисленные) значения (ΔP), м2			$\Delta P = 3.5 * Mt * \sqrt{P} = 3.5 * 0,1 * \sqrt{38} = 2$			
4.	Площадь земельного участка согласно сведениям Единого государственного реестра недвижимости (Pкад), м2			38			
5.	Оценка расхождения P и Pкад (P - Pкад), м2			-			

3. Сведения о характеристиках уточняемого земельного участка с кадастровым номером 24:46:0104001:31 :		
№ п/п	Наименование характеристики	Значение характеристики
1	2	3
6.	Предельные минимальный и максимальный размеры земельного участка (Рмин и Рмакс), м2	-
7.	Кадастровый номер или иной государственный учетный номер (инвентарный) объекта недвижимости, расположенного на земельном участке	24:46:0000000:2019
8.	Вид (виды) разрешенного использования	-
8.1.	Дополнительные сведения об использовании земельного участка	-
9.	Сведения о земельных участках (землях общего пользования, территории общего пользования), посредством которых обеспечивается доступ	Земли общего пользования
10.	Иные сведения	-
4. Пояснения к сведениям об уточняемом земельном участке с кадастровым номером 24:46:0104001:31 :		
1.	Обоснование исправления реестровой ошибки. При проведении спутниковой-геодезической съемки было выявлено несоответствие фактических границ земельного участка сведения которых содержатся в ЕГРН. При проведении установления границ земельных участков геодезическая съемка, возможно, была выполнена от пунктов опорной межевой сети. Вследствие чего произошла реестровая ошибка. Границы объекта недвижимости определены были неправильно, получился сдвиг. В настоящее время спутниково-геодезическая съемка произведена спутниковым оборудованием от пунктов государственной геодезической сети. Поэтому координаты характерных точек, определенные от государственной геодезической сети установлены в настоящем карта-плане в соответствии его фактическому местоположению	

Сведения об уточняемых земельных участках, необходимые для исправления реестровых ошибок в сведениях о местоположении их границ

1. Сведения о характерных точках границ уточняемого земельного участка с кадастровым номером 24:46:0104001:34 :

Система координат МСК-167, Зона 4

Зона № 4

Обозначение характерных точек границ	Координаты, м				Метод определения координат	Формулы, примененные для расчета средней квадратической погрешности определения координат характерных точек границ (Mt), с подставленными в такие формулы значениями и итоговые (вычисленные) значения Mt, м	Описание закрепления точки
	содержатся в Едином государственном реестре недвижимости		определены в результате выполнения комплексных кадастровых работ				
	X	Y	X	Y			
1	2	3	4	5	6	7	8
н324У	-	-	625780.07	68204.70	Метод спутниковых геодезических измерений (определений)	0.1	-
59	625779.59	68205.62	-	-	-	0	-
н369У	-	-	625779.04	68203.77	Метод спутниковых геодезических измерений (определений)	0.1	-
32	625778.05	68204.22	-	-	-	0.10	-
н383У	-	-	625777.43	68202.30	Метод спутниковых геодезических измерений (определений)	0.1	-
60	625777.37	68203.61	-	-	-	0	-
н275У	-	-	625781.38	68197.93	Метод спутниковых геодезических измерений (определений)	0.1	-
61	625781.84	68198.68	-	-	-	0	-
н276У	-	-	625784.87	68194.05	Метод спутниковых геодезических измерений (определений)	0.1	-
62	625786.32	68193.75	-	-	-	0	-
н326У	-	-	625787.56	68196.51	Метод спутниковых геодезических измерений (определений)	0.1	-
63	625788.54	68195.77	-	-	-	0	-
64	625784.06	68200.70	-	-	-	0	-
н325У	-	-	625784.73	68199.61	Метод спутниковых геодезических измерений (определений)	0.1	-

1. Сведения о характерных точках границ уточняемого земельного участка с кадастровым номером 24:46:0104001:34 :							
Система координат МСК-167, Зона 4						Зона № 4	
Обозначение характерных точек границ	Координаты, м				Метод определения координат	Формулы, примененные для расчета средней квадратической погрешности определения координат характерных точек границ (Mt), с подставленными в такие формулы значениями и итоговые (вычисленные) значения Mt, м	Описание закрепления точки
	содержатся в Едином государственном реестре недвижимости		определены в результате выполнения комплексных кадастровых работ				
	X	Y	X	Y			
1	2	3	4	5	6	7	8
н324У	-	-	625780.07	68204.70	Метод спутниковых геодезических измерений (определений)	0.1	-
2. Сведения о частях границ уточняемого земельного участка с кадастровым номером 24:46:0104001:34 :							
Обозначение части границ		Горизонтальное проложение (S), м	Описание прохождения части границ	Сведения о согласовании местоположения границ (согласовано/спорное)			
от т.	до т.						
1	2	3	4	5			
н324У	н369У	1.39	-	-			
н369У	н383У	2.18	-	-			
н383У	н275У	5.89	-	-			
н275У	н276У	5.22	-	-			
н276У	н326У	3.65	-	-			
н326У	н325У	4.20	-	-			
н325У	н324У	6.90	-	-			
3. Сведения о характеристиках уточняемого земельного участка с кадастровым номером 24:46:0104001:34 :							
№ п/п	Наименование характеристики			Значение характеристики			
1	2			3			
1.	Адрес земельного участка			-			
1.1.	Сведения о местоположении земельного участка (при отсутствии адреса) в структурированном в соответствии с федеральной информационной адресной системой виде			Российская Федерация, 663090, Красноярский край, город Дивногорск, территория Гаражный массив Филаретов ручей, гараж 178			
1.2.	Дополнительные сведения о местоположении земельного участка			Российская Федерация			
2.	Площадь земельного участка ± величина погрешности определения (вычисления) площади (P ± ΔP), м2			40 ± 2			
3.	Формула, примененная для расчета предельной допустимой погрешности определения площади земельного участка, с подставленными значениями и итоговые (вычисленные) значения (ΔP), м2			ΔP=3.5*Mt*√P=3.5*0,1*√40=2			
4.	Площадь земельного участка согласно сведениям Единого государственного реестра недвижимости (Pкад), м2			40			
5.	Оценка расхождения P и Pкад (P - Pкад), м2			-			
6.	Предельные минимальный и максимальный размеры земельного участка (Pмин и Pмакс), м2			-			

3. Сведения о характеристиках уточняемого земельного участка с кадастровым номером 24:46:0104001:34 :		
№ п/п	Наименование характеристики	Значение характеристики
1	2	3
7.	Кадастровый номер или иной государственный учетный номер (инвентарный) объекта недвижимости, расположенного на земельном участке	24:46:0000000:7374
8.	Вид (виды) разрешенного использования	-
8.1.	Дополнительные сведения об использовании земельного участка	-
9.	Сведения о земельных участках (землях общего пользования, территории общего пользования), посредством которых обеспечивается доступ	Земли общего пользования
10.	Иные сведения	-
4. Пояснения к сведениям об уточняемом земельном участке с кадастровым номером 24:46:0104001:34 :		
1.	Обоснование исправления реестровой ошибки. При проведении спутниковой-геодезической съемки было выявлено несоответствие фактических границ земельного участка сведения которых содержатся в ЕГРН. При проведении установления границ земельных участков геодезическая съемка, возможно, была выполнена от пунктов опорной межевой сети. Вследствие чего произошла реестровая ошибка. Границы объекта недвижимости определены были неправильно, получился сдвиг. В настоящее время спутниково-геодезическая съемка произведена спутниковым оборудованием от пунктов государственной геодезической сети. Поэтому координаты характерных точек, определенные от государственной геодезической сети установлены в настоящем карта-плане в соответствии его фактическому местоположению	

Сведения об уточняемых земельных участках, необходимые для исправления реестровых ошибок в сведениях о местоположении их границ

1. Сведения о характерных точках границ уточняемого земельного участка с кадастровым номером 24:46:0104001:35 :

Система координат МСК-167, Зона 4

Зона № 4

Обозначение характерных точек границ	Координаты, м				Метод определения координат	Формулы, примененные для расчета средней квадратической погрешности определения координат характерных точек границ (Mt), с подставленными в такие формулы значениями и итоговые (вычисленные) значения Mt, м	Описание закрепления точки
	содержатся в Едином государственном реестре недвижимости		определены в результате выполнения комплексных кадастровых работ				
	X	Y	X	Y			
1	2	3	4	5	6	7	8
н377У	-	-	625757.52	68179.54	Метод спутниковых геодезических измерений (определений)	0.1	-
65	625747.93	68185.53	-	-	-	0	-
н384У	-	-	625752.06	68184.01	Метод спутниковых геодезических измерений (определений)	0.1	-
66	625745.20	68181.96	-	-	-	0	-
н385У	-	-	625749.74	68185.87	Метод спутниковых геодезических измерений (определений)	0.1	-
67	625748.72	68179.26	-	-	-	0	-
н386У	-	-	625746.72	68182.09	Метод спутниковых геодезических измерений (определений)	0.1	-
68	625753.58	68175.54	-	-	-	0	-
н387У	-	-	625749.19	68180.10	Метод спутниковых геодезических измерений (определений)	0.1	-
н301У	-	-	625749.50	68179.86	Метод спутниковых геодезических измерений (определений)	0.1	-
69	625756.32	68179.11	-	-	-	0	-
н297У	-	-	625754.76	68175.85	Метод спутниковых геодезических измерений (определений)	0.1	-
70	625751.46	68182.84	-	-	-	0	-

1. Сведения о характерных точках границ уточняемого земельного участка с кадастровым номером 24:46:0104001:35 :							
Система координат МСК-167, Зона 4							Зона № 4
Обозначение характерных точек границ	Координаты, м				Метод определения координат	Формулы, примененные для расчета средней квадратической погрешности определения координат характерных точек границ (Mt), с подставленными в такие формулы значениями и итоговые (вычисленные) значения Mt, м	Описание закрепления точки
	содержатся в Едином государственном реестре недвижимости		определены в результате выполнения комплексных кадастровых работ				
	X	Y	X	Y			
1	2	3	4	5	6	7	8
н266У	-	-	625755.14	68176.36	Метод спутниковых геодезических измерений (определений)	0.1	-
н265У	-	-	625757.42	68179.41	Метод спутниковых геодезических измерений (определений)	0.1	-
н377У	-	-	625757.52	68179.54	Метод спутниковых геодезических измерений (определений)	0.1	-
2. Сведения о частях границ уточняемого земельного участка с кадастровым номером 24:46:0104001:35 :							
Обозначение части границ		Горизонтальное проложение (S), м	Описание прохождения части границ	Сведения о согласовании местоположения границ (согласовано/спорное)			
от т.	до т.						
1	2	3	4	5			
н377У	н384У	7.06	-	-			
н384У	н385У	2.97	-	-			
н385У	н386У	4.84	-	-			
н386У	н387У	3.17	-	-			
н387У	н301У	0.39	-	-			
н301У	н297У	6.61	-	-			
н297У	н266У	0.64	-	-			
н266У	н265У	3.81	-	-			
н265У	н377У	0.16	-	-			
3. Сведения о характеристиках уточняемого земельного участка с кадастровым номером 24:46:0104001:35 :							
№ п/п	Наименование характеристики			Значение характеристики			
1	2			3			
1.	Адрес земельного участка			-			
1.1.	Сведения о местоположении земельного участка (при отсутствии адреса) в структурированном в соответствии с федеральной информационной адресной системой виде			Российская Федерация, 663090, Красноярский край, город Дивногорск, территория Гаражный массив Филаретов ручей, гараж 148			
1.2.	Дополнительные сведения о местоположении земельного участка			Российская Федерация			

3. Сведения о характеристиках уточняемого земельного участка с кадастровым номером 24:46:0104001:35 :		
№ п/п	Наименование характеристики	Значение характеристики
1	2	3
2.	Площадь земельного участка ± величина погрешности определения (вычисления) площади ($P \pm \Delta P$), м ²	48 ± 2
3.	Формула, примененная для расчета предельной допустимой погрешности определения площади земельного участка, с подставленными значениями и итоговые (вычисленные) значения (ΔP), м ²	$\Delta P = 3.5 * M_t * \sqrt{P} = 3.5 * 0,1 * \sqrt{48} = 2$
4.	Площадь земельного участка согласно сведениям Единого государственного реестра недвижимости (Ркад), м ²	48
5.	Оценка расхождения Р и Ркад (Р - Ркад), м ²	-
6.	Предельные минимальный и максимальный размеры земельного участка (Рмин и Рмакс), м ²	-
7.	Кадастровый номер или иной государственный учетный номер (инвентарный) объекта недвижимости, расположенного на земельном участке	24:46:0000000:3125
8.	Вид (виды) разрешенного использования	-
8.1.	Дополнительные сведения об использовании земельного участка	-
9.	Сведения о земельных участках (землях общего пользования, территории общего пользования), посредством которых обеспечивается доступ	Земли общего пользования
10.	Иные сведения	-
4. Пояснения к сведениям об уточняемом земельном участке с кадастровым номером 24:46:0104001:35 :		
1.	Обоснование исправления реестровой ошибки. При проведении спутниковой-геодезической съемки было выявлено несоответствие фактических границ земельного участка сведения которых содержатся в ЕГРН. При проведении установления границ земельных участков геодезическая съемка, возможно, была выполнена от пунктов опорной межевой сети. Вследствие чего произошла реестровая ошибка. Границы объекта недвижимости определены были неправильно, получился сдвиг. В настоящее время спутниково-геодезическая съемка произведена спутниковым оборудованием от пунктов государственной геодезической сети. Поэтому координаты характерных точек, определенные от государственной геодезической сети установлены в настоящем карта-плане в соответствии его фактическому местоположению	

Сведения об уточняемых земельных участках, необходимые для исправления реестровых ошибок в сведениях о местоположении их границ

1. Сведения о характерных точках границ уточняемого земельного участка с кадастровым номером 24:46:0104001:38 :

Система координат МСК-167, Зона 4

Зона № 4

Обозначение характерных точек границ	Координаты, м				Метод определения координат	Формулы, примененные для расчета средней квадратической погрешности определения координат характерных точек границ (Mt), с подставленными в такие формулы значениями и итоговые (вычисленные) значения Mt, м	Описание закрепления точки
	содержатся в Едином государственном реестре недвижимости		определены в результате выполнения комплексных кадастровых работ				
	X	Y	X	Y			
1	2	3	4	5	6	7	8
н388У	-	-	625793.93	68215.10	Метод спутниковых геодезических измерений (определений)	0.1	-
71	625789.08	68224.78	-	-	-	0	-
н389У	-	-	625791.17	68220.46	Метод спутниковых геодезических измерений (определений)	0.1	-
72	625784.94	68222.93	-	-	-	0	-
н390У	-	-	625789.80	68223.50	Метод спутниковых геодезических измерений (определений)	0.1	-
73	625787.35	68218.86	-	-	-	0	-
н391У	-	-	625789.06	68225.12	Метод спутниковых геодезических измерений (определений)	0.1	-
74	625790.54	68213.49	-	-	-	0	-
н392У	-	-	625785.28	68223.39	Метод спутниковых геодезических измерений (определений)	0.1	-
н249У	-	-	625786.32	68221.48	Метод спутниковых геодезических измерений (определений)	0.1	-
75	625793.87	68215.00	-	-	-	0	-
н248У	-	-	625787.58	68219.16	Метод спутниковых геодезических измерений (определений)	0.1	-
76	625790.97	68220.44	-	-	-	0	-

1. Сведения о характерных точках границ уточняемого земельного участка с кадастровым номером 24:46:0104001:38 :							
Система координат МСК-167, Зона 4							Зона № 4
Обозначение характерных точек границ	Координаты, м				Метод определения координат	Формулы, примененные для расчета средней квадратической погрешности определения координат характерных точек границ (Mt), с подставленными в такие формулы значениями и итоговые (вычисленные) значения Mt, м	Описание закрепления точки
	содержатся в Едином государственном реестре недвижимости		определены в результате выполнения комплексных кадастровых работ				
	X	Y	X	Y			
1	2	3	4	5	6	7	8
н247У	-	-	625790.67	68213.55	Метод спутниковых геодезических измерений (определений)	0.1	-
н388У	-	-	625793.93	68215.10	Метод спутниковых геодезических измерений (определений)	0.1	-
2. Сведения о частях границ уточняемого земельного участка с кадастровым номером 24:46:0104001:38 :							
Обозначение части границ		Горизонтальное проложение (S), м	Описание прохождения части границ	Сведения о согласовании местоположения границ (согласовано/спорное)			
от т.	до т.						
1	2	3	4	5			
н388У	н389У	6.03	-	-			
н389У	н390У	3.33	-	-			
н390У	н391У	1.78	-	-			
н391У	н392У	4.16	-	-			
н392У	н249У	2.17	-	-			
н249У	н248У	2.64	-	-			
н248У	н247У	6.40	-	-			
н247У	н388У	3.61	-	-			
3. Сведения о характеристиках уточняемого земельного участка с кадастровым номером 24:46:0104001:38 :							
№ п/п	Наименование характеристики			Значение характеристики			
1	2			3			
1.	Адрес земельного участка			-			
1.1.	Сведения о местоположении земельного участка (при отсутствии адреса) в структурированном в соответствии с федеральной информационной адресной системой виде			Российская Федерация, 663090, Красноярский край, город Дивногорск, территория Гаражный массив Филаретов ручей, гараж 161			
1.2.	Дополнительные сведения о местоположении земельного участка			Российская Федерация			
2.	Площадь земельного участка ± величина погрешности определения (вычисления) площади (P ± ΔP), м2			43 ± 2			

3. Сведения о характеристиках уточняемого земельного участка с кадастровым номером 24:46:0104001:38 :		
№ п/п	Наименование характеристики	Значение характеристики
1	2	3
3.	Формула, примененная для расчета предельной допустимой погрешности определения площади земельного участка, с подставленными значениями и итоговые (вычисленные) значения (ΔP), м ²	$\Delta P=3.5*Mt*\sqrt{P}=3.5*0,1*\sqrt{43}=2$
4.	Площадь земельного участка согласно сведениям Единого государственного реестра недвижимости (Ркад), м ²	43
5.	Оценка расхождения Р и Ркад (Р - Ркад), м ²	-
6.	Предельные минимальный и максимальный размеры земельного участка (Рмин и Рмакс), м ²	-
7.	Кадастровый номер или иной государственный учетный номер (инвентарный) объекта недвижимости, расположенного на земельном участке	24:46:0000000:2421
8.	Вид (виды) разрешенного использования	-
8.1.	Дополнительные сведения об использовании земельного участка	-
9.	Сведения о земельных участках (землях общего пользования, территории общего пользования), посредством которых обеспечивается доступ	Земли общего пользования
10.	Иные сведения	-
4. Пояснения к сведениям об уточняемом земельном участке с кадастровым номером 24:46:0104001:38 :		
1.	Обоснование исправления реестровой ошибки. При проведении спутниковой-геодезической съемки было выявлено несоответствие фактических границ земельного участка сведения которых содержатся в ЕГРН. При проведении установления границ земельных участков геодезическая съемка, возможно, была выполнена от пунктов опорной межевой сети. Вследствие чего произошла реестровая ошибка. Границы объекта недвижимости определены были неправильно, получился сдвиг. В настоящее время спутниково-геодезическая съемка произведена спутниковым оборудованием от пунктов государственной геодезической сети. Поэтому координаты характерных точек, определенные от государственной геодезической сети установлены в настоящем карта-плане в соответствии его фактическому местоположению	

Сведения об уточняемых земельных участках, необходимые для исправления реестровых ошибок в сведениях о местоположении их границ

1. Сведения о характерных точках границ уточняемого земельного участка с кадастровым номером 24:46:0104001:42 :

Система координат МСК-167, Зона 4

Зона № 4

Обозначение характерных точек границ	Координаты, м				Метод определения координат	Формулы, примененные для расчета средней квадратической погрешности определения координат характерных точек границ (Mt), с подставленными в такие формулы значениями и итоговые (вычисленные) значения Mt, м	Описание закрепления точки
	содержатся в Едином государственном реестре недвижимости		определены в результате выполнения комплексных кадастровых работ				
	X	Y	X	Y			
1	2	3	4	5	6	7	8
н335У	-	-	625793.87	68225.11	Метод спутниковых геодезических измерений (определений)	0.1	-
77	625792.73	68226.66	-	-	-	0	-
н393У	-	-	625793.68	68225.56	Метод спутниковых геодезических измерений (определений)	0.1	-
78	625789.32	68225.17	-	-	-	0	-
н394У	-	-	625789.64	68223.86	Метод спутниковых геодезических измерений (определений)	0.1	-
79	625791.32	68220.59	-	-	-	0	-
н389У	-	-	625791.17	68220.46	Метод спутниковых геодезических измерений (определений)	0.1	-
80	625794.02	68215.40	-	-	-	0	-
н388У	-	-	625793.93	68215.10	Метод спутниковых геодезических измерений (определений)	0.1	-
81	625797.17	68216.49	-	-	-	0	-
82	625794.73	68222.08	-	-	-	0	-
н336У	-	-	625797.40	68216.80	Метод спутниковых геодезических измерений (определений)	0.1	-
н335У	-	-	625793.87	68225.11	Метод спутниковых геодезических измерений (определений)	0.1	-

2. Сведения о частях границ уточняемого земельного участка с кадастровым номером 24:46:0104001:42 :				
Обозначение части границ		Горизонтальное проложение (S), м	Описание прохождения части границ	Сведения о согласовании местоположения границ (согласовано/спорное)
от т.	до т.			
1	2	3	4	5
н335У	н393У	0.49	-	-
н393У	н394У	4.38	-	-
н394У	н389У	3.73	-	-
н389У	н388У	6.03	-	-
н388У	н336У	3.86	-	-
н336У	н335У	9.03	-	-
3. Сведения о характеристиках уточняемого земельного участка с кадастровым номером 24:46:0104001:42 :				
№ п/п	Наименование характеристики		Значение характеристики	
1	2		3	
1.	Адрес земельного участка		-	
1.1.	Сведения о местоположении земельного участка (при отсутствии адреса) в структурированном в соответствии с федеральной информационной адресной системой виде		Российская Федерация, 663090, Красноярский край, город Дивногорск, территория Гаражный массив Филаретов ручей, гараж 162	
1.2.	Дополнительные сведения о местоположении земельного участка		Российская Федерация	
2.	Площадь земельного участка ± величина погрешности определения (вычисления) площади ($P \pm \Delta P$), м ²		40 ± 2	
3.	Формула, примененная для расчета предельной допустимой погрешности определения площади земельного участка, с подставленными значениями и итоговые (вычисленные) значения (ΔP), м ²		$\Delta P = 3.5 * M_t * \sqrt{P} = 3.5 * 0,1 * \sqrt{40} = 2$	
4.	Площадь земельного участка согласно сведениям Единого государственного реестра недвижимости (Ркад), м ²		40	
5.	Оценка расхождения P и Ркад ($P - P_{кад}$), м ²		-	
6.	Предельные минимальный и максимальный размеры земельного участка (P _{мин} и P _{макс}), м ²		-	
7.	Кадастровый номер или иной государственный учетный номер (инвентарный) объекта недвижимости, расположенного на земельном участке		24:46:0000000:2419	
8.	Вид (виды) разрешенного использования		-	
8.1.	Дополнительные сведения об использовании земельного участка		-	
9.	Сведения о земельных участках (землях общего пользования, территории общего пользования), посредством которых обеспечивается доступ		Земли общего пользования	
10.	Иные сведения		-	
4. Пояснения к сведениям об уточняемом земельном участке с кадастровым номером 24:46:0104001:42 :				
1.	Обоснование исправления реестровой ошибки. При проведении спутниковой-геодезической съемки было выявлено несоответствие фактических границ земельного участка сведения которых содержатся в ЕГРН. При проведении установления границ земельных участков геодезическая съемка, возможно, была выполнена от пунктов опорной межевой сети. Вследствие чего произошла реестровая ошибка. Границы объекта недвижимости определены были неправильно, получился сдвиг. В настоящее время спутниково-геодезическая съемка произведена спутниковым оборудованием от пунктов государственной геодезической сети. Поэтому координаты характерных точек, определенные от государственной геодезической сети установлены в настоящем карта-плане в соответствии его фактическому местоположению			

Сведения об уточняемых земельных участках, необходимые для исправления реестровых ошибок в сведениях о местоположении их границ

1. Сведения о характерных точках границ уточняемого земельного участка с кадастровым номером 24:46:0104001:50 :

Система координат МСК-167, Зона 4

Зона № 4

Обозначение характерных точек границ	Координаты, м				Метод определения координат	Формулы, примененные для расчета средней квадратической погрешности определения координат характерных точек границ (Mt), с подставленными в такие формулы значениями и итоговые (вычисленные) значения Mt, м	Описание закрепления точки
	содержатся в Едином государственном реестре недвижимости		определены в результате выполнения комплексных кадастровых работ				
	X	Y	X	Y			
1	2	3	4	5	6	7	8
н395У	-	-	625785.20	68227.96	Метод спутниковых геодезических измерений (определений)	0.1	-
83	625779.72	68224.89	-	-	-	0.10	-
н396У	-	-	625782.02	68234.21	Метод спутниковых геодезических измерений (определений)	0.1	-
84	625781.48	68221.30	-	-	-	0.10	-
н397У	-	-	625781.54	68235.16	Метод спутниковых геодезических измерений (определений)	0.1	-
85	625784.69	68222.86	-	-	-	0.10	-
н398У	-	-	625778.81	68233.83	Метод спутниковых геодезических измерений (определений)	0.1	-
86	625782.93	68226.46	-	-	-	0.10	-
н399У	-	-	625782.37	68226.69	Метод спутниковых геодезических измерений (определений)	0.1	-
87	625780.12	68232.24	-	-	-	0.10	-
н400У	-	-	625784.17	68223.14	Метод спутниковых геодезических измерений (определений)	0.1	-
88	625776.91	68230.67	-	-	-	0.10	-
н401У	-	-	625786.92	68224.49	Метод спутниковых геодезических измерений (определений)	0.1	-

1. Сведения о характерных точках границ уточняемого земельного участка с кадастровым номером 24:46:0104001:50 :							
Система координат МСК-167, Зона 4						Зона № 4	
Обозначение характерных точек границ	Координаты, м				Метод определения координат	Формулы, примененные для расчета средней квадратической погрешности определения координат характерных точек границ (Mt), с подставленными в такие формулы значениями и итоговые (вычисленные) значения Mt, м	Описание закрепления точки
	содержатся в Едином государственном реестре недвижимости		определены в результате выполнения комплексных кадастровых работ				
	X	Y	X	Y			
1	2	3	4	5	6	7	8
н395У	-	-	625785.20	68227.96	Метод спутниковых геодезических измерений (определений)	0.1	-
2. Сведения о частях границ уточняемого земельного участка с кадастровым номером 24:46:0104001:50 :							
Обозначение части границ		Горизонтальное проложение (S), м	Описание прохождения части границ	Сведения о согласовании местоположения границ (согласовано/спорное)			
от т.	до т.						
1	2	3	4	5			
н395У	н396У	7.01	-	-			
н396У	н397У	1.06	-	-			
н397У	н398У	3.04	-	-			
н398У	н399У	7.98	-	-			
н399У	н400У	3.98	-	-			
н400У	н401У	3.06	-	-			
н401У	н395У	3.87	-	-			
3. Сведения о характеристиках уточняемого земельного участка с кадастровым номером 24:46:0104001:50 :							
№ п/п	Наименование характеристики			Значение характеристики			
1	2			3			
1.	Адрес земельного участка			-			
1.1.	Сведения о местоположении земельного участка (при отсутствии адреса) в структурированном в соответствии с федеральной информационной адресной системой виде			Российская Федерация, Красноярский край, город Дивногорск, территория Гаражный массив Филаретов ручей			
1.2.	Дополнительные сведения о местоположении земельного участка			Российская Федерация			
2.	Площадь земельного участка ± величина погрешности определения (вычисления) площади (P ± ΔP), м2			37 ± 2			
3.	Формула, примененная для расчета предельной допустимой погрешности определения площади земельного участка, с подставленными значениями и итоговые (вычисленные) значения (ΔP), м2			$\Delta P = 3.5 * Mt * \sqrt{P} = 3.5 * 0.1 * \sqrt{37} = 2$			
4.	Площадь земельного участка согласно сведениям Единого государственного реестра недвижимости (Pкад), м2			37			
5.	Оценка расхождения P и Pкад (P - Pкад), м2			-			
6.	Предельные минимальный и максимальный размеры земельного участка (Pмин и Pмакс), м2			-			

3. Сведения о характеристиках уточняемого земельного участка с кадастровым номером 24:46:0104001:50 :		
№ п/п	Наименование характеристики	Значение характеристики
1	2	3
7.	Кадастровый номер или иной государственный учетный номер (инвентарный) объекта недвижимости, расположенного на земельном участке	24:46:0000000:3681
8.	Вид (виды) разрешенного использования	-
8.1.	Дополнительные сведения об использовании земельного участка	-
9.	Сведения о земельных участках (землях общего пользования, территории общего пользования), посредством которых обеспечивается доступ	Земли общего пользования
10.	Иные сведения	-
4. Пояснения к сведениям об уточняемом земельном участке с кадастровым номером 24:46:0104001:50 :		
1.	Обоснование исправления реестровой ошибки. При проведении спутниковой-геодезической съемки было выявлено несоответствие фактических границ земельного участка сведения которых содержатся в ЕГРН. При проведении установления границ земельных участков геодезическая съемка, возможно, была выполнена от пунктов опорной межевой сети. Вследствие чего произошла реестровая ошибка. Границы объекта недвижимости определены были неправильно, получился сдвиг. В настоящее время спутниково-геодезическая съемка произведена спутниковым оборудованием от пунктов государственной геодезической сети. Поэтому координаты характерных точек, определенные от государственной геодезической сети установлены в настоящем карта-плане в соответствии его фактическому местоположению	

Сведения об уточняемых земельных участках, необходимые для исправления реестровых ошибок в сведениях о местоположении их границ

1. Сведения о характерных точках границ уточняемого земельного участка с кадастровым номером 24:46:0104001:52 :

Система координат МСК-167, Зона 4

Зона № 4

Обозначение характерных точек границ	Координаты, м				Метод определения координат	Формулы, примененные для расчета средней квадратической погрешности определения координат характерных точек границ (Mt), с подставленными в такие формулы значениями и итоговые (вычисленные) значения Mt, м	Описание закрепления точки
	содержатся в Едином государственном реестре недвижимости		определены в результате выполнения комплексных кадастровых работ				
	X	Y	X	Y			
1	2	3	4	5	6	7	8
н250У	-	-	625782.43	68218.91	Метод спутниковых геодезических измерений (определений)	0.1	-
89	625780.52	68219.95	-	-	-	0.10	-
н402У	-	-	625781.00	68220.86	Метод спутниковых геодезических измерений (определений)	0.1	-
90	625777.26	68217.00	-	-	-	0.10	-
н403У	-	-	625777.30	68217.95	Метод спутниковых геодезических измерений (определений)	0.1	-
91	625780.31	68213.63	-	-	-	0.10	-
н404У	-	-	625780.63	68214.18	Метод спутниковых геодезических измерений (определений)	0.1	-
92	625784.24	68209.30	-	-	-	0.10	-
н405У	-	-	625784.66	68209.68	Метод спутниковых геодезических измерений (определений)	0.1	-
93	625787.46	68212.23	-	-	-	0.10	-
н252У	-	-	625787.40	68212.18	Метод спутниковых геодезических измерений (определений)	0.1	-
94	625783.57	68216.59	-	-	-	0.10	-
н251У	-	-	625783.89	68216.94	Метод спутниковых геодезических измерений (определений)	0.1	-

1. Сведения о характерных точках границ уточняемого земельного участка с кадастровым номером 24:46:0104001:52 :							
Система координат МСК-167, Зона 4						Зона № 4	
Обозначение характерных точек границ	Координаты, м				Метод определения координат	Формулы, примененные для расчета средней квадратической погрешности определения координат характерных точек границ (Mt), с подставленными в такие формулы значениями и итоговые (вычисленные) значения Mt, м	Описание закрепления точки
	содержатся в Едином государственном реестре недвижимости		определены в результате выполнения комплексных кадастровых работ				
	X	Y	X	Y			
1	2	3	4	5	6	7	8
н250У	-	-	625782.43	68218.91	Метод спутниковых геодезических измерений (определений)	0.1	-
2. Сведения о частях границ уточняемого земельного участка с кадастровым номером 24:46:0104001:52 :							
Обозначение части границ		Горизонтальное проложение (S), м	Описание прохождения части границ	Сведения о согласовании местоположения границ (согласовано/спорное)			
от т.	до т.						
1	2	3	4	5			
н250У	н402У	2.42	-	-			
н402У	н403У	4.71	-	-			
н403У	н404У	5.03	-	-			
н404У	н405У	6.04	-	-			
н405У	н252У	3.71	-	-			
н252У	н251У	5.91	-	-			
н251У	н250У	2.45	-	-			
3. Сведения о характеристиках уточняемого земельного участка с кадастровым номером 24:46:0104001:52 :							
№ п/п	Наименование характеристики			Значение характеристики			
1	2			3			
1.	Адрес земельного участка			-			
1.1.	Сведения о местоположении земельного участка (при отсутствии адреса) в структурированном в соответствии с федеральной информационной адресной системой виде			Российская Федерация, Красноярский край, город Дивногорск, территория Гаражный массив Филаретов ручей, гараж 159			
1.2.	Дополнительные сведения о местоположении земельного участка			Российская Федерация			
2.	Площадь земельного участка ± величина погрешности определения (вычисления) площади (P ± ΔP), м2			46 ± 2			
3.	Формула, примененная для расчета предельной допустимой погрешности определения площади земельного участка, с подставленными значениями и итоговые (вычисленные) значения (ΔP), м2			ΔP=3.5*Mt*√P=3.5*0,1*√46=2			
4.	Площадь земельного участка согласно сведениям Единого государственного реестра недвижимости (Pкад), м2			46			
5.	Оценка расхождения P и Pкад (P - Pкад), м2			-			
6.	Предельные минимальный и максимальный размеры земельного участка (Pмин и Pмакс), м2			-			

3. Сведения о характеристиках уточняемого земельного участка с кадастровым номером 24:46:0104001:52 :		
№ п/п	Наименование характеристики	Значение характеристики
1	2	3
7.	Кадастровый номер или иной государственный учетный номер (инвентарный) объекта недвижимости, расположенного на земельном участке	-
8.	Вид (виды) разрешенного использования	-
8.1.	Дополнительные сведения об использовании земельного участка	-
9.	Сведения о земельных участках (землях общего пользования, территории общего пользования), посредством которых обеспечивается доступ	Земли общего пользования
10.	Иные сведения	-
4. Пояснения к сведениям об уточняемом земельном участке с кадастровым номером 24:46:0104001:52 :		
1.	Обоснование исправления реестровой ошибки. При проведении спутниковой-геодезической съемки было выявлено несоответствие фактических границ земельного участка сведения которых содержатся в ЕГРН. При проведении установления границ земельных участков геодезическая съемка, возможно, была выполнена от пунктов опорной межевой сети. Вследствие чего произошла реестровая ошибка. Границы объекта недвижимости определены были неправильно, получился сдвиг. В настоящее время спутниково-геодезическая съемка произведена спутниковым оборудованием от пунктов государственной геодезической сети. Поэтому координаты характерных точек, определенные от государственной геодезической сети установлены в настоящем карта-плане в соответствии его фактическому местоположению	

Сведения об уточняемых земельных участках, необходимые для исправления реестровых ошибок в сведениях о местоположении их границ

1. Сведения о характерных точках границ уточняемого земельного участка с кадастровым номером 24:46:0104001:53 :

Система координат МСК-167, Зона 4

Зона № 4

Обозначение характерных точек границ	Координаты, м				Метод определения координат	Формулы, примененные для расчета средней квадратической погрешности определения координат характерных точек границ (Mt), с подставленными в такие формулы значениями и итоговые (вычисленные) значения Mt, м	Описание закрепления точки
	содержатся в Едином государственном реестре недвижимости		определены в результате выполнения комплексных кадастровых работ				
	X	Y	X	Y			
1	2	3	4	5	6	7	8
н406У	-	-	625785.07	68209.20	Метод спутниковых геодезических измерений (определений)	0.1	-
95	625776.99	68217.29	-	-	-	0.10	-
н405У	-	-	625784.66	68209.68	Метод спутниковых геодезических измерений (определений)	0.1	-
96	625773.99	68214.57	-	-	-	0.10	-
н404У	-	-	625780.63	68214.18	Метод спутниковых геодезических измерений (определений)	0.1	-
н403У	-	-	625777.30	68217.95	Метод спутниковых геодезических измерений (определений)	0.1	-
34	625777.31	68210.91	-	-	-	0.10	-
н407У	-	-	625777.26	68218.00	Метод спутниковых геодезических измерений (определений)	0.1	-
33	625780.97	68206.88	-	-	-	0.10	-
н408У	-	-	625773.92	68215.03	Метод спутниковых геодезических измерений (определений)	0.1	-
97	625782.76	68204.91	-	-	-	0.10	-
н370У	-	-	625777.89	68210.54	Метод спутниковых геодезических измерений (определений)	0.1	-
98	625785.75	68207.64	-	-	-	0.10	-

1. Сведения о характерных точках границ уточняемого земельного участка с кадастровым номером 24:46:0104001:53 :							
Система координат МСК-167, Зона 4							Зона № 4
Обозначение характерных точек границ	Координаты, м				Метод определения координат	Формулы, примененные для расчета средней квадратической погрешности определения координат характерных точек границ (Mt), с подставленными в такие формулы значениями и итоговые (вычисленные) значения Mt, м	Описание закрепления точки
	содержатся в Едином государственном реестре недвижимости		определены в результате выполнения комплексных кадастровых работ				
	X	Y	X	Y			
1	2	3	4	5	6	7	8
н330У	-	-	625781.69	68206.17	Метод спутниковых геодезических измерений (определений)	0.1	-
91	625780.31	68213.63	-	-	-	0.10	-
н409У	-	-	625782.02	68206.46	Метод спутниковых геодезических измерений (определений)	0.1	-
н406У	-	-	625785.07	68209.20	Метод спутниковых геодезических измерений (определений)	0.1	-
2. Сведения о частях границ уточняемого земельного участка с кадастровым номером 24:46:0104001:53 :							
Обозначение части границ		Горизонтальное проложение (S), м	Описание прохождения части границ	Сведения о согласовании местоположения границ (согласовано/спорное)			
от т.	до т.						
1	2	3	4	5			
н406У	н405У	0.63	-	-			
н405У	н404У	6.04	-	-			
н404У	н403У	5.03	-	-			
н403У	н407У	0.06	-	-			
н407У	н408У	4.47	-	-			
н408У	н370У	5.99	-	-			
н370У	н330У	5.79	-	-			
н330У	н409У	0.44	-	-			
н409У	н406У	4.10	-	-			
3. Сведения о характеристиках уточняемого земельного участка с кадастровым номером 24:46:0104001:53 :							
№ п/п	Наименование характеристики			Значение характеристики			
1	2			3			
1.	Адрес земельного участка			-			
1.1.	Сведения о местоположении земельного участка (при отсутствии адреса) в структурированном в соответствии с федеральной информационной адресной системой виде			Российская Федерация, Красноярский край, город Дивногорск, территория Гаражный массив Филаретов ручей, гараж 158			

3. Сведения о характеристиках уточняемого земельного участка с кадастровым номером 24:46:0104001:53 :		
№ п/п	Наименование характеристики	Значение характеристики
1	2	3
1.2.	Дополнительные сведения о местоположении земельного участка	Российская Федерация
2.	Площадь земельного участка ± величина погрешности определения (вычисления) площади ($P \pm \Delta P$), м ²	53 ± 3
3.	Формула, примененная для расчета предельной допустимой погрешности определения площади земельного участка, с подставленными значениями и итоговые (вычисленные) значения (ΔP), м ²	$\Delta P = 3.5 * M_t * \sqrt{P} = 3.5 * 0,1 * \sqrt{53} = 3$
4.	Площадь земельного участка согласно сведениям Единого государственного реестра недвижимости ($P_{\text{кад}}$), м ²	53
5.	Оценка расхождения P и $P_{\text{кад}}$ ($P - P_{\text{кад}}$), м ²	-
6.	Предельные минимальный и максимальный размеры земельного участка ($R_{\text{мин}}$ и $R_{\text{макс}}$), м ²	-
7.	Кадастровый номер или иной государственный учетный номер (инвентарный) объекта недвижимости, расположенного на земельном участке	24:46:0000000:5796
8.	Вид (виды) разрешенного использования	-
8.1.	Дополнительные сведения об использовании земельного участка	-
9.	Сведения о земельных участках (землях общего пользования, территории общего пользования), посредством которых обеспечивается доступ	Земли общего пользования
10.	Иные сведения	-
4. Пояснения к сведениям об уточняемом земельном участке с кадастровым номером 24:46:0104001:53 :		
1.	Обоснование исправления реестровой ошибки. При проведении спутниковой-геодезической съемки было выявлено несоответствие фактических границ земельного участка сведения которых содержатся в ЕГРН. При проведении установления границ земельных участков геодезическая съемка, возможно, была выполнена от пунктов опорной межевой сети. Вследствие чего произошла реестровая ошибка. Границы объекта недвижимости определены были неправильно, получился сдвиг. В настоящее время спутниково-геодезическая съемка произведена спутниковым оборудованием от пунктов государственной геодезической сети. Поэтому координаты характерных точек, определенные от государственной геодезической сети установлены в настоящем карта-плане в соответствии его фактическому местоположению	

Сведения об уточняемых земельных участках, необходимые для исправления реестровых ошибок в сведениях о местоположении их границ

1. Сведения о характерных точках границ уточняемого земельного участка с кадастровым номером 24:46:0104001:58 :

Система координат МСК-167, Зона 4

Зона № 4

Обозначение характерных точек границ	Координаты, м				Метод определения координат	Формулы, примененные для расчета средней квадратической погрешности определения координат характерных точек границ (Mt), с подставленными в такие формулы значениями и итоговые (вычисленные) значения Mt, м	Описание закрепления точки
	содержатся в Едином государственном реестре недвижимости		определены в результате выполнения комплексных кадастровых работ				
	X	Y	X	Y			
1	2	3	4	5	6	7	8
н241У	-	-	625762.62	68186.35	Метод спутниковых геодезических измерений (определений)	0.1	-
99	625773.58	68182.41	-	-	-	0.10	-
н313У	-	-	625768.36	68181.27	Метод спутниковых геодезических измерений (определений)	0.1	-
100	625770.46	68184.92	-	-	-	0.10	-
н314У	-	-	625769.28	68180.55	Метод спутниковых геодезических измерений (определений)	0.1	-
101	625769.25	68185.89	-	-	-	0.10	-
н410У	-	-	625772.08	68184.15	Метод спутниковых геодезических измерений (определений)	0.1	-
102	625765.63	68188.80	-	-	-	0.10	-
н242У	-	-	625765.53	68190.14	Метод спутниковых геодезических измерений (определений)	0.1	-
103	625762.91	68186.28	-	-	-	0.10	-
104	625767.96	68181.80	-	-	-	0.10	-
105	625771.08	68179.29	-	-	-	0.10	-
н241У	-	-	625762.62	68186.35	Метод спутниковых геодезических измерений (определений)	0.1	-

2. Сведения о частях границ уточняемого земельного участка с кадастровым номером 24:46:0104001:58 :				
Обозначение части границ		Горизонтальное проложение (S), м	Описание прохождения части границ	Сведения о согласовании местоположения границ (согласовано/спорное)
от т.	до т.			
1	2	3	4	5
н241У	н313У	7.67	-	-
н313У	н314У	1.17	-	-
н314У	н410У	4.56	-	-
н410У	н242У	8.88	-	-
н242У	н241У	4.78	-	-
3. Сведения о характеристиках уточняемого земельного участка с кадастровым номером 24:46:0104001:58 :				
№ п/п	Наименование характеристики		Значение характеристики	
1	2		3	
1.	Адрес земельного участка		-	
1.1.	Сведения о местоположении земельного участка (при отсутствии адреса) в структурированном в соответствии с федеральной информационной адресной системой виде		Российская Федерация, 663090, Красноярский край, город Дивногорск, территория Гаражный массив Филаретов ручей, гараж 184	
1.2.	Дополнительные сведения о местоположении земельного участка		Российская Федерация	
2.	Площадь земельного участка ± величина погрешности определения (вычисления) площади ($P \pm \Delta P$), м ²		42 ± 2	
3.	Формула, примененная для расчета предельной допустимой погрешности определения площади земельного участка, с подставленными значениями и итоговые (вычисленные) значения (ΔP), м ²		$\Delta P = 3.5 * M_t * \sqrt{P} = 3.5 * 0,1 * \sqrt{42} = 2$	
4.	Площадь земельного участка согласно сведениям Единого государственного реестра недвижимости (Ркад), м ²		41	
5.	Оценка расхождения P и Ркад ($P - P_{кад}$), м ²		1	
6.	Предельные минимальный и максимальный размеры земельного участка (Рмин и Рмакс), м ²		-	
7.	Кадастровый номер или иной государственный учетный номер (инвентарный) объекта недвижимости, расположенного на земельном участке		24:46:0104001:126	
8.	Вид (виды) разрешенного использования		-	
8.1.	Дополнительные сведения об использовании земельного участка		-	
9.	Сведения о земельных участках (землях общего пользования, территории общего пользования), посредством которых обеспечивается доступ		Земли общего пользования	
10.	Иные сведения		-	
4. Пояснения к сведениям об уточняемом земельном участке с кадастровым номером 24:46:0104001:58 :				
1.	Обоснование исправления реестровой ошибки. При проведении спутниковой-геодезической съемки было выявлено несоответствие фактических границ земельного участка сведения которых содержатся в ЕГРН. При проведении установления границ земельных участков геодезическая съемка, возможно, была выполнена от пунктов опорной межевой сети. Вследствие чего произошла реестровая ошибка. Границы объекта недвижимости определены были неправильно, получился сдвиг. В настоящее время спутниково-геодезическая съемка произведена спутниковым оборудованием от пунктов государственной геодезической сети. Поэтому координаты характерных точек, определенные от государственной геодезической сети установлены в настоящем карта-плане в соответствии его фактическому местоположению			

Сведения об уточняемых земельных участках, необходимые для исправления реестровых ошибок в сведениях о местоположении их границ

1. Сведения о характерных точках границ уточняемого земельного участка с кадастровым номером 24:46:0104001:68 :

Система координат МСК-167, Зона 4					Зона № 4		
Обозначение характерных точек границ	Координаты, м				Метод определения координат	Формулы, примененные для расчета средней квадратической погрешности определения координат характерных точек границ (Mt), с подставленными в такие формулы значениями и итоговые (вычисленные) значения Mt, м	Описание закрепления точки
	содержатся в Едином государственном реестре недвижимости		определены в результате выполнения комплексных кадастровых работ				
	X	Y	X	Y			
1	2	3	4	5	6	7	8
н411У	-	-	625773.88	68182.50	Метод спутниковых геодезических измерений (определений)	0.1	-
38	625771.76	68189.23	-	-	-	0.10	-
н375У	-	-	625776.36	68185.07	Метод спутниковых геодезических измерений (определений)	0.1	-
37	625771.29	68189.75	-	-	-	0.10	-
н374У	-	-	625772.75	68188.90	Метод спутниковых геодезических измерений (определений)	0.1	-
36	625766.98	68194.48	-	-	-	0.10	-
н373У	-	-	625768.38	68193.30	Метод спутниковых геодезических измерений (определений)	0.1	-
н337У	-	-	625768.22	68193.12	Метод спутниковых геодезических измерений (определений)	0.1	-
106	625764.02	68191.79	-	-	-	0.10	-
н242У	-	-	625765.53	68190.14	Метод спутниковых геодезических измерений (определений)	0.1	-
н410У	-	-	625772.08	68184.15	Метод спутниковых геодезических измерений (определений)	0.1	-
107	625768.94	68186.40	-	-	-	0.10	-
108	625772.18	68183.58	-	-	-	0.10	-
109	625774.68	68186.08	-	-	-	0.10	-

1. Сведения о характерных точках границ уточняемого земельного участка с кадастровым номером 24:46:0104001:68 :							
Система координат МСК-167, Зона 4						Зона № 4	
Обозначение характерных точек границ	Координаты, м				Метод определения координат	Формулы, примененные для расчета средней квадратической погрешности определения координат характерных точек границ (Mt), с подставленными в такие формулы значениями и итоговые (вычисленные) значения Mt, м	Описание закрепления точки
	содержатся в Едином государственном реестре недвижимости		определены в результате выполнения комплексных кадастровых работ				
	X	Y	X	Y			
1	2	3	4	5	6	7	8
39	625774.25	68186.50	-	-	-	0.10	-
н411У	-	-	625773.88	68182.50	Метод спутниковых геодезических измерений (определений)	0.1	-
2. Сведения о частях границ уточняемого земельного участка с кадастровым номером 24:46:0104001:68 :							
Обозначение части границ		Горизонтальное положение (S), м	Описание прохождения части границ	Сведения о согласовании местоположения границ (согласовано/спорное)			
от т.	до т.						
1	2	3	4	5			
н411У	н375У	3.57	-	-			
н375У	н374У	5.26	-	-			
н374У	н373У	6.20	-	-			
н373У	н337У	0.24	-	-			
н337У	н242У	4.01	-	-			
н242У	н410У	8.88	-	-			
н410У	н411У	2.44	-	-			
3. Сведения о характеристиках уточняемого земельного участка с кадастровым номером 24:46:0104001:68 :							
№ п/п	Наименование характеристики			Значение характеристики			
1	2			3			
1.	Адрес земельного участка			-			
1.1.	Сведения о местоположении земельного участка (при отсутствии адреса) в структурированном в соответствии с федеральной информационной адресной системой виде			Российская Федерация, Красноярский край, город Дивногорск, территория Гаражный массив Филаретов ручей, гараж 183			
1.2.	Дополнительные сведения о местоположении земельного участка			Российская Федерация			
2.	Площадь земельного участка ± величина погрешности определения (вычисления) площади (P ± ΔP), м2			45 ± 2			
3.	Формула, примененная для расчета предельной допустимой погрешности определения площади земельного участка, с подставленными значениями и итоговые (вычисленные) значения (ΔP), м2			$\Delta P = 3.5 * Mt * \sqrt{P} = 3.5 * 0,1 * \sqrt{45} = 2$			
4.	Площадь земельного участка согласно сведениям Единого государственного реестра недвижимости (Pкад), м2			45			
5.	Оценка расхождения P и Pкад (P - Pкад), м2			-			

3. Сведения о характеристиках уточняемого земельного участка с кадастровым номером 24:46:0104001:68 :		
№ п/п	Наименование характеристики	Значение характеристики
1	2	3
6.	Предельные минимальный и максимальный размеры земельного участка (Рмин и Рмакс), м2	-
7.	Кадастровый номер или иной государственный учетный номер (инвентарный) объекта недвижимости, расположенного на земельном участке	24:46:0104001:319
8.	Вид (виды) разрешенного использования	-
8.1.	Дополнительные сведения об использовании земельного участка	-
9.	Сведения о земельных участках (землях общего пользования, территории общего пользования), посредством которых обеспечивается доступ	Земли общего пользования
10.	Иные сведения	-
4. Пояснения к сведениям об уточняемом земельном участке с кадастровым номером 24:46:0104001:68 :		
1.	Обоснование исправления реестровой ошибки. При проведении спутниковой-геодезической съемки было выявлено несоответствие фактических границ земельного участка сведения которых содержатся в ЕГРН. При проведении установления границ земельных участков геодезическая съемка, возможно, была выполнена от пунктов опорной межевой сети. Вследствие чего произошла реестровая ошибка. Границы объекта недвижимости определены были неправильно, получился сдвиг. В настоящее время спутниково-геодезическая съемка произведена спутниковым оборудованием от пунктов государственной геодезической сети. Поэтому координаты характерных точек, определенные от государственной геодезической сети установлены в настоящем карта-плане в соответствии его фактическому местоположению	

**Описание местоположения зданий, сооружений,
объектов незавершенного строительства на земельном участке**

1. Сведения о характерных точках контура объекта недвижимости с кадастровым номером : 24:46:0000000:7439 :

Система координат МСК-167, Зона 4

Зона № 4

Обозначение характерных точек контура	Содержатся в Едином государственном реестре недвижимости			Определены в ходе выполнения комплексных кадастровых работ			Метод определения координат	Формулы, примененные для расчета средней квадратической погрешности определения координат характерных точек (Mt), м, с подставленными в такие формулы значениями и итоговые (вычисленные) значения Mt, м
	Координаты, м		Радиус, м	Координаты, м		Радиус, м		
	X	Y	R	X	Y	R		
1	2	3	4	5	6	7	8	9
n1O	-	-	-	625775.33	68207.99	-	Метод спутниковых геодезических измерений (определений)	0.1
n2O	-	-	-	625779.06	68203.89	-	Метод спутниковых геодезических измерений (определений)	0.1
n3O	-	-	-	625781.56	68206.18	-	Метод спутниковых геодезических измерений (определений)	0.1
n4O	-	-	-	625777.82	68210.47	-	Метод спутниковых геодезических измерений (определений)	0.1
n1O	-	-	-	625775.33	68207.99	-	Метод спутниковых геодезических измерений (определений)	0.1

2. Сведения о характеристиках объекта недвижимости с кадастровым номером : 24:46:0000000:7439 :

№ п/п	Наименование характеристики	Значение характеристики
1	2	3
1.	Вид объекта недвижимости	здание
2.	Ранее присвоенный государственный учетный номер (инвентарный) здания, сооружения, объекта незавершенного строительства	-
3.	Кадастровый номер земельного участка (земельных участков), в границах которого (которых) расположены здание, сооружение, объект незавершенного строительства	24:46:0104001:21
4.	Уникальный учетный номер кадастрового квартала, в границах которого расположены здание, сооружение, объект незавершенного строительства	24:46:0104001
5.	Адрес здания, сооружения, объекта незавершенного строительства	-

2. Сведения о характеристиках объекта недвижимости с кадастровым номером : 24:46:0000000:7439 :

№ п/п	Наименование характеристики	Значение характеристики
1	2	3
5.1.	Сведения о местоположении здания, сооружения, объекта незавершенного строительства (при отсутствии адреса) в структурированном в соответствии с федеральной информационной адресной системой виде	Российская Федерация, Красноярский край, город Дивногорск, территория Гаражный массив Филаретов ручей, гараж 157
5.2.	Дополнительные сведения о местоположении	Российская Федерация
6.	Иные сведения	-

3. Пояснения к сведениям об объекте недвижимости с кадастровым номером 24:46:0000000:7439 :

1.	-
----	---

**Описание местоположения зданий, сооружений,
объектов незавершенного строительства на земельном участке**

1. Сведения о характерных точках контура объекта недвижимости с кадастровым номером : 24:46:0000000:7442 :

Система координат МСК-167, Зона 4

Зона № 4

Обозначение характерных точек контура	Содержатся в Едином государственном реестре недвижимости			Определены в ходе выполнения комплексных кадастровых работ			Метод определения координат	Формулы, примененные для расчета средней квадратической погрешности определения координат характерных точек (Mt), м, с подставленными в такие формулы значениями и итоговые (вычисленные) значения Mt, м
	Координаты, м		Радиус, м	Координаты, м		Радиус, м		
	X	Y	R	X	Y	R		
1	2	3	4	5	6	7	8	9
н5О	-	-	-	625752.57	68213.36	-	Метод спутниковых геодезических измерений (определений)	0.1
н6О	-	-	-	625747.04	68217.80	-	Метод спутниковых геодезических измерений (определений)	0.1
н7О	-	-	-	625749.26	68220.56	-	Метод спутниковых геодезических измерений (определений)	0.1
н8О	-	-	-	625754.79	68216.11	-	Метод спутниковых геодезических измерений (определений)	0.1
н5О	-	-	-	625752.57	68213.36	-	Метод спутниковых геодезических измерений (определений)	0.1

2. Сведения о характеристиках объекта недвижимости с кадастровым номером : 24:46:0000000:7442 :

№ п/п	Наименование характеристики	Значение характеристики
1	2	3
1.	Вид объекта недвижимости	здание
2.	Ранее присвоенный государственный учетный номер (инвентарный) здания, сооружения, объекта незавершенного строительства	-
3.	Кадастровый номер земельного участка (земельных участков), в границах которого (которых) расположены здание, сооружение, объект незавершенного строительства	24:46:0104001:76
4.	Уникальный учетный номер кадастрового квартала, в границах которого расположены здание, сооружение, объект незавершенного строительства	24:46:0104001
5.	Адрес здания, сооружения, объекта незавершенного строительства	-

2. Сведения о характеристиках объекта недвижимости с кадастровым номером : 24:46:0000000:7442 :

№ п/п	Наименование характеристики	Значение характеристики
1	2	3
5.1.	Сведения о местоположении здания, сооружения, объекта незавершенного строительства (при отсутствии адреса) в структурированном в соответствии с федеральной информационной адресной системой виде	Российская Федерация, 663090, Красноярский край, город Дивногорск, территория Гаражный массив Филаретов ручей, гараж 117
5.2.	Дополнительные сведения о местоположении	Российская Федерация, Дивногорск (г.), В районе Филаретова ручья, бокс №117, этаж 1
6.	Иные сведения	-

3. Пояснения к сведениям об объекте недвижимости с кадастровым номером 24:46:0000000:7442 :

1.	-
----	---

**Описание местоположения зданий, сооружений,
объектов незавершенного строительства на земельном участке**

**1. Сведения о характерных точках контура объекта недвижимости
с кадастровым номером : 24:46:0104001:115 :**

Система координат МСК-167, Зона 4

Зона № 4

Обозначение характерных точек контура	Содержатся в Едином государственном реестре недвижимости			Определены в ходе выполнения комплексных кадастровых работ			Метод опреде ления коор динат	Формулы, примененные для расчета средней квадратической погрешности определения координат характерных точек (Mt), м, с подставленными в такие формулы значениями и итоговые (вычисленные) значения Mt, м
	Координаты, м		Ради ус, м	Координаты, м		Ради ус, м		
	X	Y	R	X	Y	R		
1	2	3	4	5	6	7	8	9
н90	-	-	-	625751.11	68131.45	-	Метод спутниковых геодезических измерений (определений)	0.1
н100	-	-	-	625749.85	68149.34	-	Метод спутниковых геодезических измерений (определений)	0.1
н110	-	-	-	625764.26	68150.07	-	Метод спутниковых геодезических измерений (определений)	0.1
н120	-	-	-	625765.52	68132.18	-	Метод спутниковых геодезических измерений (определений)	0.1
н90	-	-	-	625751.11	68131.45	-	Метод спутниковых геодезических измерений (определений)	0.1

**2. Сведения о характеристиках объекта недвижимости
с кадастровым номером : 24:46:0104001:115 :**

№ п/п	Наименование характеристики	Значение характеристики
1	2	3
1.	Вид объекта недвижимости	здание
2.	Ранее присвоенный государственный учетный номер (инвентарный) здания, сооружения, объекта незавершенного строительства	-
3.	Кадастровый номер земельного участка (земельных участков), в границах которого (которых) расположены здание, сооружение, объект незавершенного строительства	24:46:0104001:98
4.	Уникальный учетный номер кадастрового квартала, в границах которого расположены здание, сооружение, объект незавершенного строительства	24:46:0104001
5.	Адрес здания, сооружения, объекта незавершенного строительства	-

2. Сведения о характеристиках объекта недвижимости с кадастровым номером : 24:46:0104001:115 :

№ п/п	Наименование характеристики	Значение характеристики
1	2	3
5.1.	Сведения о местоположении здания, сооружения, объекта незавершенного строительства (при отсутствии адреса) в структурированном в соответствии с федеральной информационной адресной системой виде	Российская Федерация, 663090, Красноярский край, город Дивногорск, улица Дуговая, дом 10
5.2.	Дополнительные сведения о местоположении	Российская Федерация
6.	Иные сведения	-

3. Пояснения к сведениям об объекте недвижимости с кадастровым номером 24:46:0104001:115 :

1.	-
----	---

**Описание местоположения зданий, сооружений,
объектов незавершенного строительства на земельном участке**

1. Сведения о характерных точках контура объекта недвижимости с кадастровым номером : 24:46:0104001:119 :

Система координат МСК-167, Зона 4

Зона № 4

Обозначение характерных точек контура	Содержатся в Едином государственном реестре недвижимости			Определены в ходе выполнения комплексных кадастровых работ			Метод определения координат	Формулы, примененные для расчета средней квадратической погрешности определения координат характерных точек (Mt), м, с подставленными в такие формулы значениями и итоговые (вычисленные) значения Mt, м
	Координаты, м		Радиус, м	Координаты, м		Радиус, м		
	X	Y	R	X	Y	R		
1	2	3	4	5	6	7	8	9
н130	-	-	-	625859.30	68182.17	-	Метод спутниковых геодезических измерений (определений)	0.1
н140	-	-	-	625869.51	68197.09	-	Метод спутниковых геодезических измерений (определений)	0.1
н150	-	-	-	625856.95	68205.45	-	Метод спутниковых геодезических измерений (определений)	0.1
н160	-	-	-	625846.75	68190.54	-	Метод спутниковых геодезических измерений (определений)	0.1
н130	-	-	-	625859.30	68182.17	-	Метод спутниковых геодезических измерений (определений)	0.1

2. Сведения о характеристиках объекта недвижимости с кадастровым номером : 24:46:0104001:119 :

№ п/п	Наименование характеристики	Значение характеристики
1	2	3
1.	Вид объекта недвижимости	здание
2.	Ранее присвоенный государственный учетный номер (инвентарный) здания, сооружения, объекта незавершенного строительства	-
3.	Кадастровый номер земельного участка (земельных участков), в границах которого (которых) расположены здание, сооружение, объект незавершенного строительства	24:46:0104001:99
4.	Уникальный учетный номер кадастрового квартала, в границах которого расположены здание, сооружение, объект незавершенного строительства	24:46:0104001
5.	Адрес здания, сооружения, объекта незавершенного строительства	-

2. Сведения о характеристиках объекта недвижимости с кадастровым номером : 24:46:0104001:119 :

№ п/п	Наименование характеристики	Значение характеристики
1	2	3
5.1.	Сведения о местоположении здания, сооружения, объекта незавершенного строительства (при отсутствии адреса) в структурированном в соответствии с федеральной информационной адресной системой виде	Российская Федерация, 663090, Красноярский край, город Дивногорск, улица Хулиана Гримау, дом 10
5.2.	Дополнительные сведения о местоположении	Российская Федерация
6.	Иные сведения	-

3. Пояснения к сведениям об объекте недвижимости с кадастровым номером 24:46:0104001:119 :

1.	-
----	---

**Описание местоположения зданий, сооружений,
объектов незавершенного строительства на земельном участке**

**1. Сведения о характерных точках контура объекта недвижимости
с кадастровым номером : 24:46:0104001:122 :**

Система координат МСК-167, Зона 4

Зона № 4

Обозначение характерных точек контура	Содержатся в Едином государственном реестре недвижимости			Определены в ходе выполнения комплексных кадастровых работ			Метод опреде ления коор динат	Формулы, примененные для расчета средней квадратической погрешности определения координат характерных точек (Mt), м, с подставленными в такие формулы значениями и итоговые (вычисленные) значения Mt, м
	Координаты, м		Ради ус, м	Координаты, м		Ради ус, м		
	X	Y	R	X	Y	R		
1	2	3	4	5	6	7	8	9
н170	-	-	-	625741.78	68060.82	-	Метод спутниковых геодезических измерений (определений)	0.1
н180	-	-	-	625726.67	68060.42	-	Метод спутниковых геодезических измерений (определений)	0.1
н190	-	-	-	625727.14	68045.47	-	Метод спутниковых геодезических измерений (определений)	0.1
н200	-	-	-	625742.25	68045.87	-	Метод спутниковых геодезических измерений (определений)	0.1
н170	-	-	-	625741.78	68060.82	-	Метод спутниковых геодезических измерений (определений)	0.1

**2. Сведения о характеристиках объекта недвижимости
с кадастровым номером : 24:46:0104001:122 :**

№ п/п	Наименование характеристики	Значение характеристики
1	2	3
1.	Вид объекта недвижимости	здание
2.	Ранее присвоенный государственный учетный номер (инвентарный) здания, сооружения, объекта незавершенного строительства	-
3.	Кадастровый номер земельного участка (земельных участков), в границах которого (которых) расположены здание, сооружение, объект незавершенного строительства	24:46:0104001:97
4.	Уникальный учетный номер кадастрового квартала, в границах которого расположены здание, сооружение, объект незавершенного строительства	24:46:0104001
5.	Адрес здания, сооружения, объекта незавершенного строительства	-

2. Сведения о характеристиках объекта недвижимости с кадастровым номером : 24:46:0104001:122 :

№ п/п	Наименование характеристики	Значение характеристики
1	2	3
5.1.	Сведения о местоположении здания, сооружения, объекта незавершенного строительства (при отсутствии адреса) в структурированном в соответствии с федеральной информационной адресной системой виде	Российская Федерация, 663090, Красноярский край, город Дивногорск, улица Дуговая, дом 16
5.2.	Дополнительные сведения о местоположении	Российская Федерация
6.	Иные сведения	-

3. Пояснения к сведениям об объекте недвижимости с кадастровым номером 24:46:0104001:122 :

1.	-
----	---

**Описание местоположения зданий, сооружений,
объектов незавершенного строительства на земельном участке**

**1. Сведения о характерных точках контура объекта недвижимости
с кадастровым номером : 24:46:0104001:125 :**

Система координат МСК-167, Зона 4

Зона № 4

Обозначение характерных точек контура	Содержатся в Едином государственном реестре недвижимости			Определены в ходе выполнения комплексных кадастровых работ			Метод опреде ления коор динат	Формулы, примененные для расчета средней квадратической погрешности определения координат характерных точек (Mt), м, с подставленными в такие формулы значениями и итоговые (вычисленные) значения Mt, м
	Координаты, м		Ради ус, м	Координаты, м		Ради ус, м		
	X	Y	R	X	Y	R		
1	2	3	4	5	6	7	8	9
н21О	-	-	-	625752.45	68213.20	-	Метод спутниковых геодезических измерений (определений)	0.1
н22О	-	-	-	625746.92	68217.64	-	Метод спутниковых геодезических измерений (определений)	0.1
н23О	-	-	-	625744.53	68214.69	-	Метод спутниковых геодезических измерений (определений)	0.1
н24О	-	-	-	625750.06	68210.24	-	Метод спутниковых геодезических измерений (определений)	0.1
н21О	-	-	-	625752.45	68213.20	-	Метод спутниковых геодезических измерений (определений)	0.1

**2. Сведения о характеристиках объекта недвижимости
с кадастровым номером : 24:46:0104001:125 :**

№ п/п	Наименование характеристики	Значение характеристики
1	2	3
1.	Вид объекта недвижимости	здание
2.	Ранее присвоенный государственный учетный номер (инвентарный) здания, сооружения, объекта незавершенного строительства	-
3.	Кадастровый номер земельного участка (земельных участков), в границах которого (которых) расположены здание, сооружение, объект незавершенного строительства	24:46:0104001:56
4.	Уникальный учетный номер кадастрового квартала, в границах которого расположены здание, сооружение, объект незавершенного строительства	24:46:0104001
5.	Адрес здания, сооружения, объекта незавершенного строительства	-

2. Сведения о характеристиках объекта недвижимости с кадастровым номером : 24:46:0104001:125 :

№ п/п	Наименование характеристики	Значение характеристики
1	2	3
5.1.	Сведения о местоположении здания, сооружения, объекта незавершенного строительства (при отсутствии адреса) в структурированном в соответствии с федеральной информационной адресной системой виде	Российская Федерация, 663090, Красноярский край, город Дивногорск, территория Гаражный массив Филаретов ручей, гараж 118
5.2.	Дополнительные сведения о местоположении	Российская Федерация
6.	Иные сведения	-

3. Пояснения к сведениям об объекте недвижимости с кадастровым номером 24:46:0104001:125 :

1.	-
----	---

--	--

**Описание местоположения зданий, сооружений,
объектов незавершенного строительства на земельном участке**

**1. Сведения о характерных точках контура объекта недвижимости
с кадастровым номером : 24:46:0104001:126 :**

Система координат МСК-167, Зона 4

Зона № 4

Обозначение характерных точек контура	Содержатся в Едином государственном реестре недвижимости			Определены в ходе выполнения комплексных кадастровых работ			Метод опреде ления коор динат	Формулы, примененные для расчета средней квадратической погрешности определения координат характерных точек (Mt), м, с подставленными в такие формулы значениями и итоговые (вычисленные) значения Mt, м
	Координаты, м		Ради ус, м	Координаты, м		Ради ус, м		
	X	Y	R	X	Y	R		
1	2	3	4	5	6	7	8	9
н250	-	-	-	625765.54	68189.99	-	Метод спутниковых геодезических измерений (определений)	0.1
н260	-	-	-	625770.94	68185.06	-	Метод спутниковых геодезических измерений (определений)	0.1
н270	-	-	-	625768.43	68181.35	-	Метод спутниковых геодезических измерений (определений)	0.1
н280	-	-	-	625762.76	68186.36	-	Метод спутниковых геодезических измерений (определений)	0.1
н250	-	-	-	625765.54	68189.99	-	Метод спутниковых геодезических измерений (определений)	0.1

**2. Сведения о характеристиках объекта недвижимости
с кадастровым номером : 24:46:0104001:126 :**

№ п/п	Наименование характеристики	Значение характеристики
1	2	3
1.	Вид объекта недвижимости	здание
2.	Ранее присвоенный государственный учетный номер (инвентарный) здания, сооружения, объекта незавершенного строительства	-
3.	Кадастровый номер земельного участка (земельных участков), в границах которого (которых) расположены здание, сооружение, объект незавершенного строительства	24:46:0104001:58
4.	Уникальный учетный номер кадастрового квартала, в границах которого расположены здание, сооружение, объект незавершенного строительства	24:46:0104001
5.	Адрес здания, сооружения, объекта незавершенного строительства	-

2. Сведения о характеристиках объекта недвижимости с кадастровым номером : 24:46:0104001:126 :

№ п/п	Наименование характеристики	Значение характеристики
1	2	3
5.1.	Сведения о местоположении здания, сооружения, объекта незавершенного строительства (при отсутствии адреса) в структурированном в соответствии с федеральной информационной адресной системой виде	Российская Федерация, 663090, Красноярский край, город Дивногорск, территория Гаражный массив Филаретов ручей, гараж 184
5.2.	Дополнительные сведения о местоположении	Российская Федерация
6.	Иные сведения	-

3. Пояснения к сведениям об объекте недвижимости с кадастровым номером 24:46:0104001:126 :

1.	-
----	---

**Описание местоположения зданий, сооружений,
объектов незавершенного строительства на земельном участке**

**1. Сведения о характерных точках контура объекта недвижимости
с кадастровым номером : 24:46:0104001:129 :**

Система координат МСК-167, Зона 4

Зона № 4

Обозначение характерных точек контура	Содержатся в Едином государственном реестре недвижимости			Определены в ходе выполнения комплексных кадастровых работ			Метод опреде ления коор динат	Формулы, примененные для расчета средней квадратической погрешности определения координат характерных точек (Mt), м, с подставленными в такие формулы значениями и итоговые (вычисленные) значения Mt, м
	Координаты, м		Ради ус, м	Координаты, м		Ради ус, м		
	X	Y	R	X	Y	R		
1	2	3	4	5	6	7	8	9
н29О	-	-	-	625750.12	68209.94	-	Метод спутниковых геодезических измерений (определений)	0.1
н30О	-	-	-	625744.33	68214.59	-	Метод спутниковых геодезических измерений (определений)	0.1
н31О	-	-	-	625741.73	68211.39	-	Метод спутниковых геодезических измерений (определений)	0.1
н32О	-	-	-	625747.74	68206.81	-	Метод спутниковых геодезических измерений (определений)	0.1
н29О	-	-	-	625750.12	68209.94	-	Метод спутниковых геодезических измерений (определений)	0.1

**2. Сведения о характеристиках объекта недвижимости
с кадастровым номером : 24:46:0104001:129 :**

№ п/п	Наименование характеристики	Значение характеристики
1	2	3
1.	Вид объекта недвижимости	здание
2.	Ранее присвоенный государственный учетный номер (инвентарный) здания, сооружения, объекта незавершенного строительства	-
3.	Кадастровый номер земельного участка (земельных участков), в границах которого (которых) расположены здание, сооружение, объект незавершенного строительства	24:46:0104001:84
4.	Уникальный учетный номер кадастрового квартала, в границах которого расположены здание, сооружение, объект незавершенного строительства	24:46:0104001
5.	Адрес здания, сооружения, объекта незавершенного строительства	-

2. Сведения о характеристиках объекта недвижимости с кадастровым номером : 24:46:0104001:129 :

№ п/п	Наименование характеристики	Значение характеристики
1	2	3
5.1.	Сведения о местоположении здания, сооружения, объекта незавершенного строительства (при отсутствии адреса) в структурированном в соответствии с федеральной информационной адресной системой виде	Российская Федерация, 663090, Красноярский край, город Дивногорск, территория Гаражный массив Филаретов ручей, гараж 119
5.2.	Дополнительные сведения о местоположении	Российская Федерация
6.	Иные сведения	-

3. Пояснения к сведениям об объекте недвижимости с кадастровым номером 24:46:0104001:129 :

1.	-
----	---

**Описание местоположения зданий, сооружений,
объектов незавершенного строительства на земельном участке**

**1. Сведения о характерных точках контура объекта недвижимости
с кадастровым номером : 24:46:0104001:130 :**

Система координат МСК-167, Зона 4

Зона № 4

Обозначение характерных точек контура	Содержатся в Едином государственном реестре недвижимости			Определены в ходе выполнения комплексных кадастровых работ			Метод опреде ления коор динат	Формулы, примененные для расчета средней квадратической погрешности определения координат характерных точек (Mt), м, с подставленными в такие формулы значениями и итоговые (вычисленные) значения Mt, м
	Координаты, м		Ради ус, м	Координаты, м		Ради ус, м		
	X	Y	R	X	Y	R		
1	2	3	4	5	6	7	8	9
н330	-	-	-	625780.22	68204.70	-	Метод спутниковых геодезических измерений (определений)	0.1
н340	-	-	-	625784.28	68200.29	-	Метод спутниковых геодезических измерений (определений)	0.1
н350	-	-	-	625786.12	68201.95	-	Метод спутниковых геодезических измерений (определений)	0.1
н360	-	-	-	625782.03	68206.31	-	Метод спутниковых геодезических измерений (определений)	0.1
н330	-	-	-	625780.22	68204.70	-	Метод спутниковых геодезических измерений (определений)	0.1

**2. Сведения о характеристиках объекта недвижимости
с кадастровым номером : 24:46:0104001:130 :**

№ п/п	Наименование характеристики	Значение характеристики
1	2	3
1.	Вид объекта недвижимости	здание
2.	Ранее присвоенный государственный учетный номер (инвентарный) здания, сооружения, объекта незавершенного строительства	-
3.	Кадастровый номер земельного участка (земельных участков), в границах которого (которых) расположены здание, сооружение, объект незавершенного строительства	24:46:0104001:87
4.	Уникальный учетный номер кадастрового квартала, в границах которого расположены здание, сооружение, объект незавершенного строительства	24:46:0104001
5.	Адрес здания, сооружения, объекта незавершенного строительства	-

2. Сведения о характеристиках объекта недвижимости с кадастровым номером : 24:46:0104001:130 :

№ п/п	Наименование характеристики	Значение характеристики
1	2	3
5.1.	Сведения о местоположении здания, сооружения, объекта незавершенного строительства (при отсутствии адреса) в структурированном в соответствии с федеральной информационной адресной системой виде	Российская Федерация, Красноярский край, город Дивногорск, территория Гаражный массив Филаретов ручей, гараж 177
5.2.	Дополнительные сведения о местоположении	Российская Федерация
6.	Иные сведения	-

3. Пояснения к сведениям об объекте недвижимости с кадастровым номером 24:46:0104001:130 :

1.	-
----	---

--	--

**Описание местоположения зданий, сооружений,
объектов незавершенного строительства на земельном участке**

**1. Сведения о характерных точках контура объекта недвижимости
с кадастровым номером : 24:46:0104001:131 :**

Система координат МСК-167, Зона 4

Зона № 4

Обозначение характерных точек контура	Содержатся в Едином государственном реестре недвижимости			Определены в ходе выполнения комплексных кадастровых работ			Метод опреде ления коор динат	Формулы, примененные для расчета средней квадратической погрешности определения координат характерных точек (Mt), м, с подставленными в такие формулы значениями и итоговые (вычисленные) значения Mt, м
	Координаты, м		Ради ус, м	Координаты, м		Ради ус, м		
	X	Y	R	X	Y	R		
1	2	3	4	5	6	7	8	9
н370	-	-	-	625802.62	68225.30	-	Метод спутниковых геодезических измерений (определений)	0.1
н380	-	-	-	625799.08	68223.91	-	Метод спутниковых геодезических измерений (определений)	0.1
н390	-	-	-	625800.77	68219.22	-	Метод спутниковых геодезических измерений (определений)	0.1
н400	-	-	-	625804.26	68220.66	-	Метод спутниковых геодезических измерений (определений)	0.1
н370	-	-	-	625802.62	68225.30	-	Метод спутниковых геодезических измерений (определений)	0.1

**2. Сведения о характеристиках объекта недвижимости
с кадастровым номером : 24:46:0104001:131 :**

№ п/п	Наименование характеристики	Значение характеристики
1	2	3
1.	Вид объекта недвижимости	здание
2.	Ранее присвоенный государственный учетный номер (инвентарный) здания, сооружения, объекта незавершенного строительства	-
3.	Кадастровый номер земельного участка (земельных участков), в границах которого (которых) расположены здание, сооружение, объект незавершенного строительства	24:46:0104001:90
4.	Уникальный учетный номер кадастрового квартала, в границах которого расположены здание, сооружение, объект незавершенного строительства	24:46:0104001
5.	Адрес здания, сооружения, объекта незавершенного строительства	-

2. Сведения о характеристиках объекта недвижимости с кадастровым номером : 24:46:0104001:131 :

№ п/п	Наименование характеристики	Значение характеристики
1	2	3
5.1.	Сведения о местоположении здания, сооружения, объекта незавершенного строительства (при отсутствии адреса) в структурированном в соответствии с федеральной информационной адресной системой виде	Российская Федерация, Красноярский край, город Дивногорск, территория Гаражный массив Филаретов ручей, гараж 164
5.2.	Дополнительные сведения о местоположении	-
6.	Иные сведения	-

3. Пояснения к сведениям об объекте недвижимости с кадастровым номером 24:46:0104001:131 :

1.	-

**Описание местоположения зданий, сооружений,
объектов незавершенного строительства на земельном участке**

1. Сведения о характерных точках контура объекта недвижимости с кадастровым номером : 24:46:0104001:132 :

Система координат МСК-167, Зона 4

Зона № 4

Обозначение характерных точек контура	Содержатся в Едином государственном реестре недвижимости			Определены в ходе выполнения комплексных кадастровых работ			Метод определения координат	Формулы, примененные для расчета средней квадратической погрешности определения координат характерных точек (Mt), м, с подставленными в такие формулы значениями и итоговые (вычисленные) значения Mt, м
	Координаты, м		Радиус, м	Координаты, м		Радиус, м		
	X	Y	R	X	Y	R		
1	2	3	4	5	6	7	8	9
н410	-	-	-	625832.17	68165.25	-	Метод спутниковых геодезических измерений (определений)	0.1
н420	-	-	-	625816.85	68175.76	-	Метод спутниковых геодезических измерений (определений)	0.1
н430	-	-	-	625825.00	68187.90	-	Метод спутниковых геодезических измерений (определений)	0.1
н440	-	-	-	625840.33	68177.40	-	Метод спутниковых геодезических измерений (определений)	0.1
н410	-	-	-	625832.17	68165.25	-	Метод спутниковых геодезических измерений (определений)	0.1

2. Сведения о характеристиках объекта недвижимости с кадастровым номером : 24:46:0104001:132 :

№ п/п	Наименование характеристики	Значение характеристики
1	2	3
1.	Вид объекта недвижимости	здание
2.	Ранее присвоенный государственный учетный номер (инвентарный) здания, сооружения, объекта незавершенного строительства	-
3.	Кадастровый номер земельного участка (земельных участков), в границах которого (которых) расположены здание, сооружение, объект незавершенного строительства	24:46:0104001:93
4.	Уникальный учетный номер кадастрового квартала, в границах которого расположены здание, сооружение, объект незавершенного строительства	24:46:0104001
5.	Адрес здания, сооружения, объекта незавершенного строительства	-

2. Сведения о характеристиках объекта недвижимости с кадастровым номером : 24:46:0104001:132 :

№ п/п	Наименование характеристики	Значение характеристики
1	2	3
5.1.	Сведения о местоположении здания, сооружения, объекта незавершенного строительства (при отсутствии адреса) в структурированном в соответствии с федеральной информационной адресной системой виде	Российская Федерация, 663090, Красноярский край, город Дивногорск, улица Хулиана Гримау, дом 12
5.2.	Дополнительные сведения о местоположении	Российская Федерация
6.	Иные сведения	-

3. Пояснения к сведениям об объекте недвижимости с кадастровым номером 24:46:0104001:132 :

1.	-
----	---

**Описание местоположения зданий, сооружений,
объектов незавершенного строительства на земельном участке**

**1. Сведения о характерных точках контура объекта недвижимости
с кадастровым номером : 24:46:0104001:133 :**

Система координат МСК-167, Зона 4

Зона № 4

Обозначение характерных точек контура	Содержатся в Едином государственном реестре недвижимости			Определены в ходе выполнения комплексных кадастровых работ			Метод опреде ления коор динат	Формулы, примененные для расчета средней квадратической погрешности определения координат характерных точек (Mt), м, с подставленными в такие формулы значениями и итоговые (вычисленные) значения Mt, м
	Координаты, м		Ради ус, м	Координаты, м		Ради ус, м		
	X	Y	R	X	Y	R		
1	2	3	4	5	6	7	8	9
н450	-	-	-	625834.24	68199.22	-	Метод спутниковых геодезических измерений (определений)	0.1
н460	-	-	-	625844.25	68213.85	-	Метод спутниковых геодезических измерений (определений)	0.1
н470	-	-	-	625831.89	68222.24	-	Метод спутниковых геодезических измерений (определений)	0.1
н480	-	-	-	625821.69	68207.59	-	Метод спутниковых геодезических измерений (определений)	0.1
н450	-	-	-	625834.24	68199.22	-	Метод спутниковых геодезических измерений (определений)	0.1

**2. Сведения о характеристиках объекта недвижимости
с кадастровым номером : 24:46:0104001:133 :**

№ п/п	Наименование характеристики	Значение характеристики
1	2	3
1.	Вид объекта недвижимости	здание
2.	Ранее присвоенный государственный учетный номер (инвентарный) здания, сооружения, объекта незавершенного строительства	-
3.	Кадастровый номер земельного участка (земельных участков), в границах которого (которых) расположены здание, сооружение, объект незавершенного строительства	24:46:0104001:92
4.	Уникальный учетный номер кадастрового квартала, в границах которого расположены здание, сооружение, объект незавершенного строительства	24:46:0104001
5.	Адрес здания, сооружения, объекта незавершенного строительства	-

2. Сведения о характеристиках объекта недвижимости с кадастровым номером : 24:46:0104001:133 :

№ п/п	Наименование характеристики	Значение характеристики
1	2	3
5.1.	Сведения о местоположении здания, сооружения, объекта незавершенного строительства (при отсутствии адреса) в структурированном в соответствии с федеральной информационной адресной системой виде	Российская Федерация, 663090, Красноярский край, город Дивногорск, улица Хулиана Гримау, дом 14
5.2.	Дополнительные сведения о местоположении	Российская Федерация
6.	Иные сведения	-

3. Пояснения к сведениям об объекте недвижимости с кадастровым номером 24:46:0104001:133 :

1.	-
----	---

**Описание местоположения зданий, сооружений,
объектов незавершенного строительства на земельном участке**

**1. Сведения о характерных точках контура объекта недвижимости
с кадастровым номером : 24:46:0104001:134 :**

Система координат МСК-167, Зона 4

Зона № 4

Обозначение характерных точек контура	Содержатся в Едином государственном реестре недвижимости			Определены в ходе выполнения комплексных кадастровых работ			Метод опреде ления коор динат	Формулы, примененные для расчета средней квадратической погрешности определения координат характерных точек (Mt), м, с подставленными в такие формулы значениями и итоговые (вычисленные) значения Mt, м
	Координаты, м		Ради ус, м	Координаты, м		Ради ус, м		
	X	Y	R	X	Y	R		
1	2	3	4	5	6	7	8	9
н490	-	-	-	625934.04	68158.06	-	Метод спутниковых геодезических измерений (определений)	0.1
н500	-	-	-	625931.44	68154.04	-	Метод спутниковых геодезических измерений (определений)	0.1
н510	-	-	-	625930.72	68154.53	-	Метод спутниковых геодезических измерений (определений)	0.1
н520	-	-	-	625922.17	68141.35	-	Метод спутниковых геодезических измерений (определений)	0.1
н530	-	-	-	625938.59	68130.17	-	Метод спутниковых геодезических измерений (определений)	0.1
н540	-	-	-	625939.39	68131.41	-	Метод спутниковых геодезических измерений (определений)	0.1
н550	-	-	-	625943.48	68128.64	-	Метод спутниковых геодезических измерений (определений)	0.1
н560	-	-	-	625952.02	68141.83	-	Метод спутниковых геодезических измерений (определений)	0.1
н570	-	-	-	625935.60	68152.82	-	Метод спутниковых геодезических измерений (определений)	0.1

1. Сведения о характерных точках контура объекта недвижимости с кадастровым номером : 24:46:0104001:134 :

Система координат МСК-167, Зона 4

Зона № 4

Обозначение характерных точек контура	Содержатся в Едином государственном реестре недвижимости			Определены в ходе выполнения комплексных кадастровых работ			Метод определения координат	Формулы, примененные для расчета средней квадратической погрешности определения координат характерных точек (Mt), м, с подставленными в такие формулы значениями и итоговые (вычисленные) значения Mt, м
	Координаты, м		Радиус, м	Координаты, м		Радиус, м		
	X	Y	R	X	Y	R		
1	2	3	4	5	6	7	8	9
н58О	-	-	-	625937.49	68155.71	-	Метод спутниковых геодезических измерений (определений)	0.1
н49О	-	-	-	625934.04	68158.06	-	Метод спутниковых геодезических измерений (определений)	0.1

2. Сведения о характеристиках объекта недвижимости с кадастровым номером : 24:46:0104001:134 :

№ п/п	Наименование характеристики	Значение характеристики
1	2	3
1.	Вид объекта недвижимости	здание
2.	Ранее присвоенный государственный учетный номер (инвентарный) здания, сооружения, объекта незавершенного строительства	-
3.	Кадастровый номер земельного участка (земельных участков), в границах которого (которых) расположены здание, сооружение, объект незавершенного строительства	24:46:0104001:49
4.	Уникальный учетный номер кадастрового квартала, в границах которого расположены здание, сооружение, объект незавершенного строительства	24:46:0104001
5.	Адрес здания, сооружения, объекта незавершенного строительства	-
5.1.	Сведения о местоположении здания, сооружения, объекта незавершенного строительства (при отсутствии адреса) в структурированном в соответствии с федеральной информационной адресной системой виде	Российская Федерация, 663090, Красноярский край, город Дивногорск, улица Хулиана Гримау, дом 2
5.2.	Дополнительные сведения о местоположении	Российская Федерация
6.	Иные сведения	-

3. Пояснения к сведениям об объекте недвижимости с кадастровым номером 24:46:0104001:134 :

1.	-
----	---

**Описание местоположения зданий, сооружений,
объектов незавершенного строительства на земельном участке**

**1. Сведения о характерных точках контура объекта недвижимости
с кадастровым номером : 24:46:0104001:135 :**

Система координат МСК-167, Зона 4

Зона № 4

Обозначение характерных точек контура	Содержатся в Едином государственном реестре недвижимости			Определены в ходе выполнения комплексных кадастровых работ			Метод опреде ления коор динат	Формулы, примененные для расчета средней квадратической погрешности определения координат характерных точек (Mt), м, с подставленными в такие формулы значениями и итоговые (вычисленные) значения Mt, м
	Координаты, м		Ради ус, м	Координаты, м		Ради ус, м		
	X	Y	R	X	Y	R		
1	2	3	4	5	6	7	8	9
н590	-	-	-	625951.59	68099.36	-	Метод спутниковых геодезических измерений (определений)	0.1
н600	-	-	-	625965.36	68103.15	-	Метод спутниковых геодезических измерений (определений)	0.1
н610	-	-	-	625959.78	68122.79	-	Метод спутниковых геодезических измерений (определений)	0.1
н620	-	-	-	625946.00	68119.01	-	Метод спутниковых геодезических измерений (определений)	0.1
н590	-	-	-	625951.59	68099.36	-	Метод спутниковых геодезических измерений (определений)	0.1

**2. Сведения о характеристиках объекта недвижимости
с кадастровым номером : 24:46:0104001:135 :**

№ п/п	Наименование характеристики	Значение характеристики
1	2	3
1.	Вид объекта недвижимости	здание
2.	Ранее присвоенный государственный учетный номер (инвентарный) здания, сооружения, объекта незавершенного строительства	-
3.	Кадастровый номер земельного участка (земельных участков), в границах которого (которых) расположены здание, сооружение, объект незавершенного строительства	24:46:0104001:1
4.	Уникальный учетный номер кадастрового квартала, в границах которого расположены здание, сооружение, объект незавершенного строительства	24:46:0104001
5.	Адрес здания, сооружения, объекта незавершенного строительства	-

2. Сведения о характеристиках объекта недвижимости с кадастровым номером : 24:46:0104001:135 :

№ п/п	Наименование характеристики	Значение характеристики
1	2	3
5.1.	Сведения о местоположении здания, сооружения, объекта незавершенного строительства (при отсутствии адреса) в структурированном в соответствии с федеральной информационной адресной системой виде	Российская Федерация, 663090, Красноярский край, город Дивногорск, улица Хулиана Гримау, дом 2а
5.2.	Дополнительные сведения о местоположении	Российская Федерация
6.	Иные сведения	-

3. Пояснения к сведениям об объекте недвижимости с кадастровым номером 24:46:0104001:135 :

1.	-
----	---

**Описание местоположения зданий, сооружений,
объектов незавершенного строительства на земельном участке**

1. Сведения о характерных точках контура объекта недвижимости с кадастровым номером : 24:46:0104001:138 :

Система координат МСК-167, Зона 4

Зона № 4

Обозначение характерных точек контура	Содержатся в Едином государственном реестре недвижимости			Определены в ходе выполнения комплексных кадастровых работ			Метод определения координат	Формулы, примененные для расчета средней квадратической погрешности определения координат характерных точек (Mt), м, с подставленными в такие формулы значениями и итоговые (вычисленные) значения Mt, м
	Координаты, м		Радиус, м	Координаты, м		Радиус, м		
	X	Y	R	X	Y	R		
1	2	3	4	5	6	7	8	9
н630	-	-	-	625888.09	68166.34	-	Метод спутниковых геодезических измерений (определений)	0.1
н640	-	-	-	625872.76	68176.84	-	Метод спутниковых геодезических измерений (определений)	0.1
н650	-	-	-	625880.99	68189.08	-	Метод спутниковых геодезических измерений (определений)	0.1
н660	-	-	-	625896.31	68178.58	-	Метод спутниковых геодезических измерений (определений)	0.1
н630	-	-	-	625888.09	68166.34	-	Метод спутниковых геодезических измерений (определений)	0.1

2. Сведения о характеристиках объекта недвижимости с кадастровым номером : 24:46:0104001:138 :

№ п/п	Наименование характеристики	Значение характеристики
1	2	3
1.	Вид объекта недвижимости	здание
2.	Ранее присвоенный государственный учетный номер (инвентарный) здания, сооружения, объекта незавершенного строительства	-
3.	Кадастровый номер земельного участка (земельных участков), в границах которого (которых) расположены здание, сооружение, объект незавершенного строительства	24:46:0104001:95
4.	Уникальный учетный номер кадастрового квартала, в границах которого расположены здание, сооружение, объект незавершенного строительства	24:46:0104001
5.	Адрес здания, сооружения, объекта незавершенного строительства	-

2. Сведения о характеристиках объекта недвижимости с кадастровым номером : 24:46:0104001:138 :

№ п/п	Наименование характеристики	Значение характеристики
1	2	3
5.1.	Сведения о местоположении здания, сооружения, объекта незавершенного строительства (при отсутствии адреса) в структурированном в соответствии с федеральной информационной адресной системой виде	Российская Федерация, 663090, Красноярский край, город Дивногорск, улица Хулиана Гримау, дом 8
5.2.	Дополнительные сведения о местоположении	Российская Федерация
6.	Иные сведения	-

3. Пояснения к сведениям об объекте недвижимости с кадастровым номером 24:46:0104001:138 :

1.	-
----	---

**Описание местоположения зданий, сооружений,
объектов незавершенного строительства на земельном участке**

**1. Сведения о характерных точках контура объекта недвижимости
с кадастровым номером : 24:46:0104001:139 :**

Система координат МСК-167, Зона 4

Зона № 4

Обозначение характерных точек контура	Содержатся в Едином государственном реестре недвижимости			Определены в ходе выполнения комплексных кадастровых работ			Метод опреде ления коор динат	Формулы, примененные для расчета средней квадратической погрешности определения координат характерных точек (Mt), м, с подставленными в такие формулы значениями и итоговые (вычисленные) значения Mt, м
	Координаты, м		Ради ус, м	Координаты, м		Ради ус, м		
	X	Y	R	X	Y	R		
1	2	3	4	5	6	7	8	9
н670	-	-	-	625800.68	68122.26	-	Метод спутниковых геодезических измерений (определений)	0.1
н680	-	-	-	625800.48	68126.97	-	Метод спутниковых геодезических измерений (определений)	0.1
н690	-	-	-	625793.86	68126.60	-	Метод спутниковых геодезических измерений (определений)	0.1
н700	-	-	-	625794.06	68121.99	-	Метод спутниковых геодезических измерений (определений)	0.1
н670	-	-	-	625800.68	68122.26	-	Метод спутниковых геодезических измерений (определений)	0.1

**2. Сведения о характеристиках объекта недвижимости
с кадастровым номером : 24:46:0104001:139 :**

№ п/п	Наименование характеристики	Значение характеристики
1	2	3
1.	Вид объекта недвижимости	здание
2.	Ранее присвоенный государственный учетный номер (инвентарный) здания, сооружения, объекта незавершенного строительства	-
3.	Кадастровый номер земельного участка (земельных участков), в границах которого (которых) расположены здание, сооружение, объект незавершенного строительства	24:46:0104001:265
4.	Уникальный учетный номер кадастрового квартала, в границах которого расположены здание, сооружение, объект незавершенного строительства	24:46:0104001
5.	Адрес здания, сооружения, объекта незавершенного строительства	-

2. Сведения о характеристиках объекта недвижимости с кадастровым номером : 24:46:0104001:139 :

№ п/п	Наименование характеристики	Значение характеристики
1	2	3
5.1.	Сведения о местоположении здания, сооружения, объекта незавершенного строительства (при отсутствии адреса) в структурированном в соответствии с федеральной информационной адресной системой виде	Российская Федерация, Красноярский край, город Дивногорск, улица Дуговая, гараж 146, улица Дуговая, гараж 146/1
5.2.	Дополнительные сведения о местоположении	Российская Федерация
6.	Иные сведения	-

3. Пояснения к сведениям об объекте недвижимости с кадастровым номером 24:46:0104001:139 :

1.	-

**Описание местоположения зданий, сооружений,
объектов незавершенного строительства на земельном участке**

**1. Сведения о характерных точках контура объекта недвижимости
с кадастровым номером : 24:46:0104001:141 :**

Система координат МСК-167, Зона 4

Зона № 4

Обозначение характерных точек контура	Содержатся в Едином государственном реестре недвижимости			Определены в ходе выполнения комплексных кадастровых работ			Метод опреде ления коор динат	Формулы, примененные для расчета средней квадратической погрешности определения координат характерных точек (Mt), м, с подставленными в такие формулы значениями и итоговые (вычисленные) значения Mt, м
	Координаты, м		Ради ус, м	Координаты, м		Ради ус, м		
	X	Y	R	X	Y	R		
1	2	3	4	5	6	7	8	9
н71О	-	-	-	625737.12	68193.83	-	Метод спутниковых геодезических измерений (определений)	0.1
н72О	-	-	-	625731.61	68197.98	-	Метод спутниковых геодезических измерений (определений)	0.1
н73О	-	-	-	625729.60	68194.96	-	Метод спутниковых геодезических измерений (определений)	0.1
н74О	-	-	-	625735.00	68191.00	-	Метод спутниковых геодезических измерений (определений)	0.1
н71О	-	-	-	625737.12	68193.83	-	Метод спутниковых геодезических измерений (определений)	0.1

**2. Сведения о характеристиках объекта недвижимости
с кадастровым номером : 24:46:0104001:141 :**

№ п/п	Наименование характеристики	Значение характеристики
1	2	3
1.	Вид объекта недвижимости	здание
2.	Ранее присвоенный государственный учетный номер (инвентарный) здания, сооружения, объекта незавершенного строительства	-
3.	Кадастровый номер земельного участка (земельных участков), в границах которого (которых) расположены здание, сооружение, объект незавершенного строительства	24:46:0104001:88
4.	Уникальный учетный номер кадастрового квартала, в границах которого расположены здание, сооружение, объект незавершенного строительства	24:46:0104001
5.	Адрес здания, сооружения, объекта незавершенного строительства	-

2. Сведения о характеристиках объекта недвижимости с кадастровым номером : 24:46:0104001:141 :

№ п/п	Наименование характеристики	Значение характеристики
1	2	3
5.1.	Сведения о местоположении здания, сооружения, объекта незавершенного строительства (при отсутствии адреса) в структурированном в соответствии с федеральной информационной адресной системой виде	Российская Федерация, Красноярский край, город Дивногорск, территория Гаражный массив Филаретов ручей, гараж 124
5.2.	Дополнительные сведения о местоположении	Российская Федерация
6.	Иные сведения	-

3. Пояснения к сведениям об объекте недвижимости с кадастровым номером 24:46:0104001:141 :

1.	-
----	---

**Описание местоположения зданий, сооружений,
объектов незавершенного строительства на земельном участке**

**1. Сведения о характерных точках контура объекта недвижимости
с кадастровым номером : 24:46:0104001:257 :**

Система координат МСК-167, Зона 4

Зона № 4

Обозначение характерных точек контура	Содержатся в Едином государственном реестре недвижимости			Определены в ходе выполнения комплексных кадастровых работ			Метод опреде ления коор динат	Формулы, примененные для расчета средней квадратической погрешности определения координат характерных точек (Mt), м, с подставленными в такие формулы значениями и итоговые (вычисленные) значения Mt, м
	Координаты, м		Ради ус, м	Координаты, м		Ради ус, м		
	X	Y	R	X	Y	R		
1	2	3	4	5	6	7	8	9
н750	-	-	-	625798.92	68223.83	-	Метод спутниковых геодезических измерений (определений)	0.1
н760	-	-	-	625795.22	68222.23	-	Метод спутниковых геодезических измерений (определений)	0.1
н770	-	-	-	625797.46	68216.93	-	Метод спутниковых геодезических измерений (определений)	0.1
н780	-	-	-	625800.90	68218.34	-	Метод спутниковых геодезических измерений (определений)	0.1
н750	-	-	-	625798.92	68223.83	-	Метод спутниковых геодезических измерений (определений)	0.1

**2. Сведения о характеристиках объекта недвижимости
с кадастровым номером : 24:46:0104001:257 :**

№ п/п	Наименование характеристики	Значение характеристики
1	2	3
1.	Вид объекта недвижимости	здание
2.	Ранее присвоенный государственный учетный номер (инвентарный) здания, сооружения, объекта незавершенного строительства	-
3.	Кадастровый номер земельного участка (земельных участков), в границах которого (которых) расположены здание, сооружение, объект незавершенного строительства	24:46:0104001:112
4.	Уникальный учетный номер кадастрового квартала, в границах которого расположены здание, сооружение, объект незавершенного строительства	24:46:0104001
5.	Адрес здания, сооружения, объекта незавершенного строительства	-

2. Сведения о характеристиках объекта недвижимости с кадастровым номером : 24:46:0104001:257 :

№ п/п	Наименование характеристики	Значение характеристики
1	2	3
5.1.	Сведения о местоположении здания, сооружения, объекта незавершенного строительства (при отсутствии адреса) в структурированном в соответствии с федеральной информационной адресной системой виде	Российская Федерация, 663090, Красноярский край, город Дивногорск, территория Гаражный массив Филаретов ручей, гараж 163
5.2.	Дополнительные сведения о местоположении	Российская Федерация
6.	Иные сведения	-

3. Пояснения к сведениям об объекте недвижимости с кадастровым номером 24:46:0104001:257 :

1.	-
----	---

**Описание местоположения зданий, сооружений,
объектов незавершенного строительства на земельном участке**

**1. Сведения о характерных точках контура объекта недвижимости
с кадастровым номером : 24:46:0104001:273 :**

Система координат МСК-167, Зона 4

Зона № 4

Обозначение характерных точек контура	Содержатся в Едином государственном реестре недвижимости			Определены в ходе выполнения комплексных кадастровых работ			Метод опреде ления коор динат	Формулы, примененные для расчета средней квадратической погрешности определения координат характерных точек (Mt), м, с подставленными в такие формулы значениями и итоговые (вычисленные) значения Mt, м
	Координаты, м		Ради ус, м	Координаты, м		Ради ус, м		
	X	Y	R	X	Y	R		
1	2	3	4	5	6	7	8	9
н79О	-	-	-	625801.41	68239.14	-	Метод спутниковых геодезических измерений (определений)	0.1
н80О	-	-	-	625800.52	68242.94	-	Метод спутниковых геодезических измерений (определений)	0.1
н81О	-	-	-	625794.97	68241.63	-	Метод спутниковых геодезических измерений (определений)	0.1
н82О	-	-	-	625795.87	68237.84	-	Метод спутниковых геодезических измерений (определений)	0.1
н79О	-	-	-	625801.41	68239.14	-	Метод спутниковых геодезических измерений (определений)	0.1

**2. Сведения о характеристиках объекта недвижимости
с кадастровым номером : 24:46:0104001:273 :**

№ п/п	Наименование характеристики	Значение характеристики
1	2	3
1.	Вид объекта недвижимости	здание
2.	Ранее присвоенный государственный учетный номер (инвентарный) здания, сооружения, объекта незавершенного строительства	-
3.	Кадастровый номер земельного участка (земельных участков), в границах которого (которых) расположены здание, сооружение, объект незавершенного строительства	24:46:0104001:89
4.	Уникальный учетный номер кадастрового квартала, в границах которого расположены здание, сооружение, объект незавершенного строительства	24:46:0104001
5.	Адрес здания, сооружения, объекта незавершенного строительства	-

2. Сведения о характеристиках объекта недвижимости с кадастровым номером : 24:46:0104001:273 :

№ п/п	Наименование характеристики	Значение характеристики
1	2	3
5.1.	Сведения о местоположении здания, сооружения, объекта незавершенного строительства (при отсутствии адреса) в структурированном в соответствии с федеральной информационной адресной системой виде	Российская Федерация, Красноярский край, город Дивногорск, территория Гаражный массив Филаретов ручей, гараж 171
5.2.	Дополнительные сведения о местоположении	Российская Федерация
6.	Иные сведения	-

3. Пояснения к сведениям об объекте недвижимости с кадастровым номером 24:46:0104001:273 :

1.	-
----	---

--	--

**Описание местоположения зданий, сооружений,
объектов незавершенного строительства на земельном участке**

**1. Сведения о характерных точках контура объекта недвижимости
с кадастровым номером : 24:46:0104001:311 :**

Система координат МСК-167, Зона 4

Зона № 4

Обозначение характерных точек контура	Содержатся в Едином государственном реестре недвижимости			Определены в ходе выполнения комплексных кадастровых работ			Метод опреде ления коор динат	Формулы, примененные для расчета средней квадратической погрешности определения координат характерных точек (Mt), м, с подставленными в такие формулы значениями и итоговые (вычисленные) значения Mt, м
	Координаты, м		Ради ус, м	Координаты, м		Ради ус, м		
	X	Y	R	X	Y	R		
1	2	3	4	5	6	7	8	9
н830	-	-	-	625772.81	67947.12	-	Метод спутниковых геодезических измерений (определений)	0.1
н840	-	-	-	625775.54	67943.87	-	Метод спутниковых геодезических измерений (определений)	0.1
н850	-	-	-	625783.10	67950.24	-	Метод спутниковых геодезических измерений (определений)	0.1
н860	-	-	-	625780.43	67953.51	-	Метод спутниковых геодезических измерений (определений)	0.1
н830	-	-	-	625772.81	67947.12	-	Метод спутниковых геодезических измерений (определений)	0.1

**2. Сведения о характеристиках объекта недвижимости
с кадастровым номером : 24:46:0104001:311 :**

№ п/п	Наименование характеристики	Значение характеристики
1	2	3
1.	Вид объекта недвижимости	здание
2.	Ранее присвоенный государственный учетный номер (инвентарный) здания, сооружения, объекта незавершенного строительства	-
3.	Кадастровый номер земельного участка (земельных участков), в границах которого (которых) расположены здание, сооружение, объект незавершенного строительства	24:46:0104001:267
4.	Уникальный учетный номер кадастрового квартала, в границах которого расположены здание, сооружение, объект незавершенного строительства	24:46:0104001
5.	Адрес здания, сооружения, объекта незавершенного строительства	-

2. Сведения о характеристиках объекта недвижимости с кадастровым номером : 24:46:0104001:311 :

№ п/п	Наименование характеристики	Значение характеристики
1	2	3
5.1.	Сведения о местоположении здания, сооружения, объекта незавершенного строительства (при отсутствии адреса) в структурированном в соответствии с федеральной информационной адресной системой виде	Российская Федерация, Красноярский край, город Дивногорск, улица Дуговая, гараж 24а
5.2.	Дополнительные сведения о местоположении	Красноярский край, г. Дивногорск, ул. Дуговая, бокс № 24а/1, Российская Федерация
6.	Иные сведения	-

3. Пояснения к сведениям об объекте недвижимости с кадастровым номером 24:46:0104001:311 :

1.	-

**Описание местоположения зданий, сооружений,
объектов незавершенного строительства на земельном участке**

**1. Сведения о характерных точках контура объекта недвижимости
с кадастровым номером : 24:46:0104001:319 :**

Система координат МСК-167, Зона 4

Зона № 4

Обозначение характерных точек контура	Содержатся в Едином государственном реестре недвижимости			Определены в ходе выполнения комплексных кадастровых работ			Метод опреде ления коор динат	Формулы, примененные для расчета средней квадратической погрешности определения координат характерных точек (Mt), м, с подставленными в такие формулы значениями и итоговые (вычисленные) значения Mt, м
	Координаты, м		Ради ус, м	Координаты, м		Ради ус, м		
	X	Y	R	X	Y	R		
1	2	3	4	5	6	7	8	9
н870	-	-	-	625765.67	68190.15	-	Метод спутниковых геодезических измерений (определений)	0.1
н880	-	-	-	625768.38	68193.15	-	Метод спутниковых геодезических измерений (определений)	0.1
н890	-	-	-	625772.73	68188.86	-	Метод спутниковых геодезических измерений (определений)	0.1
н900	-	-	-	625770.55	68185.63	-	Метод спутниковых геодезических измерений (определений)	0.1
н870	-	-	-	625765.67	68190.15	-	Метод спутниковых геодезических измерений (определений)	0.1

**2. Сведения о характеристиках объекта недвижимости
с кадастровым номером : 24:46:0104001:319 :**

№ п/п	Наименование характеристики	Значение характеристики
1	2	3
1.	Вид объекта недвижимости	здание
2.	Ранее присвоенный государственный учетный номер (инвентарный) здания, сооружения, объекта незавершенного строительства	-
3.	Кадастровый номер земельного участка (земельных участков), в границах которого (которых) расположены здание, сооружение, объект незавершенного строительства	24:46:0104001:68
4.	Уникальный учетный номер кадастрового квартала, в границах которого расположены здание, сооружение, объект незавершенного строительства	24:46:0104001
5.	Адрес здания, сооружения, объекта незавершенного строительства	-

2. Сведения о характеристиках объекта недвижимости с кадастровым номером : 24:46:0104001:319 :

№ п/п	Наименование характеристики	Значение характеристики
1	2	3
5.1.	Сведения о местоположении здания, сооружения, объекта незавершенного строительства (при отсутствии адреса) в структурированном в соответствии с федеральной информационной адресной системой виде	Российская Федерация, Красноярский край, город Дивногорск, территория Гаражный массив Филаретов ручей, гараж 183
5.2.	Дополнительные сведения о местоположении	Российская Федерация
6.	Иные сведения	-

3. Пояснения к сведениям об объекте недвижимости с кадастровым номером 24:46:0104001:319 :

1.	-
----	---

**Описание местоположения зданий, сооружений,
объектов незавершенного строительства на земельном участке**

1. Сведения о характерных точках контура объекта недвижимости с кадастровым номером : 24:46:0103006:531 :

Система координат МСК-167, Зона 4

Зона № 4

Обозначение характерных точек контура	Содержатся в Едином государственном реестре недвижимости			Определены в ходе выполнения комплексных кадастровых работ			Метод определения координат	Формулы, примененные для расчета средней квадратической погрешности определения координат характерных точек (Mt), м, с подставленными в такие формулы значениями и итоговые (вычисленные) значения Mt, м
	Координаты, м		Радиус, м	Координаты, м		Радиус, м		
	X	Y	R	X	Y	R		
1	2	3	4	5	6	7	8	9
н910	-	-	-	625790.08	68214.17	-	Метод спутниковых геодезических измерений (определений)	0.1
н920	-	-	-	625787.49	68219.11	-	Метод спутниковых геодезических измерений (определений)	0.1
н930	-	-	-	625783.97	68217.00	-	Метод спутниковых геодезических измерений (определений)	0.1
н940	-	-	-	625787.55	68212.23	-	Метод спутниковых геодезических измерений (определений)	0.1
н910	-	-	-	625790.08	68214.17	-	Метод спутниковых геодезических измерений (определений)	0.1

2. Сведения о характеристиках объекта недвижимости с кадастровым номером : 24:46:0103006:531 :

№ п/п	Наименование характеристики	Значение характеристики
1	2	3
1.	Вид объекта недвижимости	здание
2.	Ранее присвоенный государственный учетный номер (инвентарный) здания, сооружения, объекта незавершенного строительства	-
3.	Кадастровый номер земельного участка (земельных участков), в границах которого (которых) расположены здание, сооружение, объект незавершенного строительства	24:46:0103006:302
4.	Уникальный учетный номер кадастрового квартала, в границах которого расположены здание, сооружение, объект незавершенного строительства	24:46:0103006, 24:46:0104001

2. Сведения о характеристиках объекта недвижимости с кадастровым номером : 24:46:0103006:531 :

№ п/п	Наименование характеристики	Значение характеристики
1	2	3
5.	Адрес здания, сооружения, объекта незавершенного строительства	Российская Федерация, 663090, Красноярский край, город Дивногорск, территория Гаражный массив Филаретов ручей, гараж 160
5.1.	Сведения о местоположении здания, сооружения, объекта незавершенного строительства (при отсутствии адреса) в структурированном в соответствии с федеральной информационной адресной системой виде	-
5.2.	Дополнительные сведения о местоположении	Российская Федерация
6.	Иные сведения	-

3. Пояснения к сведениям об объекте недвижимости с кадастровым номером 24:46:0103006:531 :

1.	-
----	---

**Описание местоположения зданий, сооружений,
объектов незавершенного строительства на земельном участке**

**1. Сведения о характерных точках контура объекта недвижимости
с кадастровым номером : 24:46:0103006:565 :**

Система координат МСК-167, Зона 4

Зона № 4

Обозначение характерных точек контура	Содержатся в Едином государственном реестре недвижимости			Определены в ходе выполнения комплексных кадастровых работ			Метод опреде ления коор динат	Формулы, примененные для расчета средней квадратической погрешности определения координат характерных точек (Mt), м, с подставленными в такие формулы значениями и итоговые (вычисленные) значения Mt, м
	Координаты, м		Ради ус, м	Координаты, м		Ради ус, м		
	X	Y	R	X	Y	R		
1	2	3	4	5	6	7	8	9
н950	-	-	-	625762.61	68186.49	-	Метод спутниковых геодезических измерений (определений)	0.1
н960	-	-	-	625765.39	68190.12	-	Метод спутниковых геодезических измерений (определений)	0.1
н970	-	-	-	625760.43	68194.36	-	Метод спутниковых геодезических измерений (определений)	0.1
н980	-	-	-	625757.72	68190.86	-	Метод спутниковых геодезических измерений (определений)	0.1
н950	-	-	-	625762.61	68186.49	-	Метод спутниковых геодезических измерений (определений)	0.1

**2. Сведения о характеристиках объекта недвижимости
с кадастровым номером : 24:46:0103006:565 :**

№ п/п	Наименование характеристики	Значение характеристики
1	2	3
1.	Вид объекта недвижимости	здание
2.	Ранее присвоенный государственный учетный номер (инвентарный) здания, сооружения, объекта незавершенного строительства	-
3.	Кадастровый номер земельного участка (земельных участков), в границах которого (которых) расположены здание, сооружение, объект незавершенного строительства	24:46:0103006:378
4.	Уникальный учетный номер кадастрового квартала, в границах которого расположены здание, сооружение, объект незавершенного строительства	24:46:0103006, 24:46:0104001
5.	Адрес здания, сооружения, объекта незавершенного строительства	Российская Федерация, Красноярский край, город Дивногорск, гараж 151

2. Сведения о характеристиках объекта недвижимости с кадастровым номером : 24:46:0103006:565 :

№ п/п	Наименование характеристики	Значение характеристики
1	2	3
5.1.	Сведения о местоположении здания, сооружения, объекта незавершенного строительства (при отсутствии адреса) в структурированном в соответствии с федеральной информационной адресной системой виде	-
5.2.	Дополнительные сведения о местоположении	Российская Федерация
6.	Иные сведения	-

3. Пояснения к сведениям об объекте недвижимости с кадастровым номером 24:46:0103006:565 :

1.	-
----	---

**Описание местоположения зданий, сооружений,
объектов незавершенного строительства на земельном участке**

**1. Сведения о характерных точках контура объекта недвижимости
с кадастровым номером : 24:46:0103006:567 :**

Система координат МСК-167, Зона 4

Зона № 4

Обозначение характерных точек контура	Содержатся в Едином государственном реестре недвижимости			Определены в ходе выполнения комплексных кадастровых работ			Метод опреде ления коор динат	Формулы, примененные для расчета средней квадратической погрешности определения координат характерных точек (Mt), м, с подставленными в такие формулы значениями и итоговые (вычисленные) значения Mt, м
	Координаты, м		Ради ус, м	Координаты, м		Ради ус, м		
	X	Y	R	X	Y	R		
1	2	3	4	5	6	7	8	9
н99О	-	-	-	625768.47	68233.07	-	Метод спутниковых геодезических измерений (определений)	0.1
н100О	-	-	-	625761.09	68238.90	-	Метод спутниковых геодезических измерений (определений)	0.1
н101О	-	-	-	625759.12	68236.50	-	Метод спутниковых геодезических измерений (определений)	0.1
н102О	-	-	-	625766.56	68230.65	-	Метод спутниковых геодезических измерений (определений)	0.1
н99О	-	-	-	625768.47	68233.07	-	Метод спутниковых геодезических измерений (определений)	0.1

**2. Сведения о характеристиках объекта недвижимости
с кадастровым номером : 24:46:0103006:567 :**

№ п/п	Наименование характеристики	Значение характеристики
1	2	3
1.	Вид объекта недвижимости	здание
2.	Ранее присвоенный государственный учетный номер (инвентарный) здания, сооружения, объекта незавершенного строительства	-
3.	Кадастровый номер земельного участка (земельных участков), в границах которого (которых) расположены здание, сооружение, объект незавершенного строительства	24:46:0103006:372
4.	Уникальный учетный номер кадастрового квартала, в границах которого расположены здание, сооружение, объект незавершенного строительства	24:46:0103006, 24:46:0104001

2. Сведения о характеристиках объекта недвижимости с кадастровым номером : 24:46:0103006:567 :

№ п/п	Наименование характеристики	Значение характеристики
1	2	3
5.	Адрес здания, сооружения, объекта незавершенного строительства	Российская Федерация, Красноярский край, город Дивногорск, территория Гаражный массив Филаретов ручей, гараж 111
5.1.	Сведения о местоположении здания, сооружения, объекта незавершенного строительства (при отсутствии адреса) в структурированном в соответствии с федеральной информационной адресной системой виде	-
5.2.	Дополнительные сведения о местоположении	Российская Федерация
6.	Иные сведения	-

3. Пояснения к сведениям об объекте недвижимости с кадастровым номером 24:46:0103006:567 :

1.	-
----	---

**Описание местоположения зданий, сооружений,
объектов незавершенного строительства на земельном участке**

**1. Сведения о характерных точках контура объекта недвижимости
с кадастровым номером : 24:46:0000000:3921 :**

Система координат МСК-167, Зона 4

Зона № 4

Обозначение характерных точек контура	Содержатся в Едином государственном реестре недвижимости			Определены в ходе выполнения комплексных кадастровых работ			Метод опреде ления коор динат	Формулы, примененные для расчета средней квадратической погрешности определения координат характерных точек (Mt), м, с подставленными в такие формулы значениями и итоговые (вычисленные) значения Mt, м
	Координаты, м		Ради ус, м	Координаты, м		Ради ус, м		
	X	Y	R	X	Y	R		
1	2	3	4	5	6	7	8	9
н103О	-	-	-	625779.24	68257.34	-	Метод спутниковых геодезических измерений (определений)	0.1
н104О	-	-	-	625776.54	68253.93	-	Метод спутниковых геодезических измерений (определений)	0.1
н105О	-	-	-	625781.48	68250.02	-	Метод спутниковых геодезических измерений (определений)	0.1
н106О	-	-	-	625784.19	68253.43	-	Метод спутниковых геодезических измерений (определений)	0.1
н103О	-	-	-	625779.24	68257.34	-	Метод спутниковых геодезических измерений (определений)	0.1

**2. Сведения о характеристиках объекта недвижимости
с кадастровым номером : 24:46:0000000:3921 :**

№ п/п	Наименование характеристики	Значение характеристики
1	2	3
1.	Вид объекта недвижимости	здание
2.	Ранее присвоенный государственный учетный номер (инвентарный) здания, сооружения, объекта незавершенного строительства	-
3.	Кадастровый номер земельного участка (земельных участков), в границах которого (которых) расположены здание, сооружение, объект незавершенного строительства	24:46:0104001:45
4.	Уникальный учетный номер кадастрового квартала, в границах которого расположены здание, сооружение, объект незавершенного строительства	24:46:0104001

2. Сведения о характеристиках объекта недвижимости с кадастровым номером : 24:46:0000000:3921 :

№ п/п	Наименование характеристики	Значение характеристики
1	2	3
5.	Адрес здания, сооружения, объекта незавершенного строительства	Российская Федерация, 663090, Красноярский край, город Дивногорск, территория Гаражный массив Филаретов ручей, гараж 105
5.1.	Сведения о местоположении здания, сооружения, объекта незавершенного строительства (при отсутствии адреса) в структурированном в соответствии с федеральной информационной адресной системой виде	-
5.2.	Дополнительные сведения о местоположении	Российская Федерация
6.	Иные сведения	-

3. Пояснения к сведениям об объекте недвижимости с кадастровым номером 24:46:0000000:3921 :

1.	-
----	---

**Описание местоположения зданий, сооружений,
объектов незавершенного строительства на земельном участке**

**1. Сведения о характерных точках контура объекта недвижимости
с кадастровым номером : 24:46:0103006:404 :**

Система координат МСК-167, Зона 4

Зона № 4

Обозначение характерных точек контура	Содержатся в Едином государственном реестре недвижимости			Определены в ходе выполнения комплексных кадастровых работ			Метод опреде ления коор динат	Формулы, примененные для расчета средней квадратической погрешности определения координат характерных точек (Mt), м, с подставленными в такие формулы значениями и итоговые (вычисленные) значения Mt, м
	Координаты, м		Ради ус, м	Координаты, м		Ради ус, м		
	X	Y	R	X	Y	R		
1	2	3	4	5	6	7	8	9
н1070	-	-	-	625769.50	68246.89	-	Метод спутниковых геодезических измерений (определений)	0.1
н1080	-	-	-	625771.90	68249.87	-	Метод спутниковых геодезических измерений (определений)	0.1
н1090	-	-	-	625766.72	68253.33	-	Метод спутниковых геодезических измерений (определений)	0.1
н1100	-	-	-	625764.54	68250.20	-	Метод спутниковых геодезических измерений (определений)	0.1
н1070	-	-	-	625769.50	68246.89	-	Метод спутниковых геодезических измерений (определений)	0.1

**2. Сведения о характеристиках объекта недвижимости
с кадастровым номером : 24:46:0103006:404 :**

№ п/п	Наименование характеристики	Значение характеристики
1	2	3
1.	Вид объекта недвижимости	здание
2.	Ранее присвоенный государственный учетный номер (инвентарный) здания, сооружения, объекта незавершенного строительства	-
3.	Кадастровый номер земельного участка (земельных участков), в границах которого (которых) расположены здание, сооружение, объект незавершенного строительства	24:46:0103006:350
4.	Уникальный учетный номер кадастрового квартала, в границах которого расположены здание, сооружение, объект незавершенного строительства	24:46:0103006, 24:46:0104001

2. Сведения о характеристиках объекта недвижимости с кадастровым номером : 24:46:0103006:404 :

№ п/п	Наименование характеристики	Значение характеристики
1	2	3
5.	Адрес здания, сооружения, объекта незавершенного строительства	Российская Федерация, 663090, Красноярский край, город Дивногорск, территория Гаражный массив Филаретов ручей, гараж 103
5.1.	Сведения о местоположении здания, сооружения, объекта незавершенного строительства (при отсутствии адреса) в структурированном в соответствии с федеральной информационной адресной системой виде	-
5.2.	Дополнительные сведения о местоположении	Российская Федерация
6.	Иные сведения	-

3. Пояснения к сведениям об объекте недвижимости с кадастровым номером 24:46:0103006:404 :

1.	-
----	---

**Описание местоположения зданий, сооружений,
объектов незавершенного строительства на земельном участке**

**1. Сведения о характерных точках контура объекта недвижимости
с кадастровым номером : 24:46:0103006:532 :**

Система координат МСК-167, Зона 4

Зона № 4

Обозначение характерных точек контура	Содержатся в Едином государственном реестре недвижимости			Определены в ходе выполнения комплексных кадастровых работ			Метод опреде ления коор динат	Формулы, примененные для расчета средней квадратической погрешности определения координат характерных точек (Mt), м, с подставленными в такие формулы значениями и итоговые (вычисленные) значения Mt, м
	Координаты, м		Ради ус, м	Координаты, м		Ради ус, м		
	X	Y	R	X	Y	R		
1	2	3	4	5	6	7	8	9
н110	-	-	-	625777.41	68202.15	-	Метод спутниковых геодезических измерений (определений)	0.1
н120	-	-	-	625781.30	68197.87	-	Метод спутниковых геодезических измерений (определений)	0.1
н130	-	-	-	625779.18	68196.04	-	Метод спутниковых геодезических измерений (определений)	0.1
н140	-	-	-	625775.46	68200.37	-	Метод спутниковых геодезических измерений (определений)	0.1
н110	-	-	-	625777.41	68202.15	-	Метод спутниковых геодезических измерений (определений)	0.1

**2. Сведения о характеристиках объекта недвижимости
с кадастровым номером : 24:46:0103006:532 :**

№ п/п	Наименование характеристики	Значение характеристики
1	2	3
1.	Вид объекта недвижимости	здание
2.	Ранее присвоенный государственный учетный номер (инвентарный) здания, сооружения, объекта незавершенного строительства	-
3.	Кадастровый номер земельного участка (земельных участков), в границах которого (которых) расположены здание, сооружение, объект незавершенного строительства	24:46:0103006:216
4.	Уникальный учетный номер кадастрового квартала, в границах которого расположены здание, сооружение, объект незавершенного строительства	24:46:0103006, 24:46:0104001

2. Сведения о характеристиках объекта недвижимости с кадастровым номером : 24:46:0103006:532 :

№ п/п	Наименование характеристики	Значение характеристики
1	2	3
5.	Адрес здания, сооружения, объекта незавершенного строительства	Российская Федерация, 663090, Красноярский край, город Дивногорск, территория Гаражный массив Филаретов ручей, гараж 179
5.1.	Сведения о местоположении здания, сооружения, объекта незавершенного строительства (при отсутствии адреса) в структурированном в соответствии с федеральной информационной адресной системой виде	-
5.2.	Дополнительные сведения о местоположении	Российская Федерация
6.	Иные сведения	-

3. Пояснения к сведениям об объекте недвижимости с кадастровым номером 24:46:0103006:532 :

1.	-
----	---

**Описание местоположения зданий, сооружений,
объектов незавершенного строительства на земельном участке**

1. Сведения о характерных точках контура объекта недвижимости с кадастровым номером : 24:46:0000000:3163 :

Система координат МСК-167, Зона 4

Зона № 4

Обозначение характерных точек контура	Содержатся в Едином государственном реестре недвижимости			Определены в ходе выполнения комплексных кадастровых работ			Метод определения координат	Формулы, примененные для расчета средней квадратической погрешности определения координат характерных точек (Mt), м, с подставленными в такие формулы значениями и итоговые (вычисленные) значения Mt, м
	Координаты, м		Радиус, м	Координаты, м		Радиус, м		
	X	Y	R	X	Y	R		
1	2	3	4	5	6	7	8	9
н1150	-	-	-	625734.88	68190.84	-	Метод спутниковых геодезических измерений (определений)	0.1
н1160	-	-	-	625729.56	68194.74	-	Метод спутниковых геодезических измерений (определений)	0.1
н1170	-	-	-	625727.32	68191.68	-	Метод спутниковых геодезических измерений (определений)	0.1
н1180	-	-	-	625732.64	68187.77	-	Метод спутниковых геодезических измерений (определений)	0.1
н1150	-	-	-	625734.88	68190.84	-	Метод спутниковых геодезических измерений (определений)	0.1

2. Сведения о характеристиках объекта недвижимости с кадастровым номером : 24:46:0000000:3163 :

№ п/п	Наименование характеристики	Значение характеристики
1	2	3
1.	Вид объекта недвижимости	здание
2.	Ранее присвоенный государственный учетный номер (инвентарный) здания, сооружения, объекта незавершенного строительства	2484, 24:46:0000000:0:10618, 24:46:000000:0000:0902494000:0125
3.	Кадастровый номер земельного участка (земельных участков), в границах которого (которых) расположены здание, сооружение, объект незавершенного строительства	24:46:0104001:41
4.	Уникальный учетный номер кадастрового квартала, в границах которого расположены здание, сооружение, объект незавершенного строительства	24:46:0104001

2. Сведения о характеристиках объекта недвижимости с кадастровым номером : 24:46:0000000:3163 :

№ п/п	Наименование характеристики	Значение характеристики
1	2	3
5.	Адрес здания, сооружения, объекта незавершенного строительства	Российская Федерация, Красноярский край, город Дивногорск, улица Чкалова, гараж 125
5.1.	Сведения о местоположении здания, сооружения, объекта незавершенного строительства (при отсутствии адреса) в структурированном в соответствии с федеральной информационной адресной системой виде	-
5.2.	Дополнительные сведения о местоположении	Российская Федерация
6.	Иные сведения	-

3. Пояснения к сведениям об объекте недвижимости с кадастровым номером 24:46:0000000:3163 :

1.	-
----	---

**Описание местоположения зданий, сооружений,
объектов незавершенного строительства на земельном участке**

**1. Сведения о характерных точках контура объекта недвижимости
с кадастровым номером : 24:46:0104003:1682 :**

Система координат МСК-167, Зона 4

Зона № 4

Обозначение характерных точек контура	Содержатся в Едином государственном реестре недвижимости			Определены в ходе выполнения комплексных кадастровых работ			Метод опреде ления коор динат	Формулы, примененные для расчета средней квадратической погрешности определения координат характерных точек (Mt), м, с подставленными в такие формулы значениями и итоговые (вычисленные) значения Mt, м
	Координаты, м		Ради ус, м	Координаты, м		Ради ус, м		
	X	Y	R	X	Y	R		
1	2	3	4	5	6	7	8	9
н1190	-	-	-	625749.38	68220.72	-	Метод спутниковых геодезических измерений (определений)	0.1
н1200	-	-	-	625751.40	68223.36	-	Метод спутниковых геодезических измерений (определений)	0.1
н1210	-	-	-	625756.92	68218.90	-	Метод спутниковых геодезических измерений (определений)	0.1
н1220	-	-	-	625754.91	68216.27	-	Метод спутниковых геодезических измерений (определений)	0.1
н1190	-	-	-	625749.38	68220.72	-	Метод спутниковых геодезических измерений (определений)	0.1

**2. Сведения о характеристиках объекта недвижимости
с кадастровым номером : 24:46:0104003:1682 :**

№ п/п	Наименование характеристики	Значение характеристики
1	2	3
1.	Вид объекта недвижимости	здание
2.	Ранее присвоенный государственный учетный номер (инвентарный) здания, сооружения, объекта незавершенного строительства	нет, 24-24-07/011/2011-739
3.	Кадастровый номер земельного участка (земельных участков), в границах которого (которых) расположены здание, сооружение, объект незавершенного строительства	24:46:0104003:1407
4.	Уникальный учетный номер кадастрового квартала, в границах которого расположены здание, сооружение, объект незавершенного строительства	24:46:0104003, 24:46:0104001

2. Сведения о характеристиках объекта недвижимости с кадастровым номером : 24:46:0104003:1682 :

№ п/п	Наименование характеристики	Значение характеристики
1	2	3
5.	Адрес здания, сооружения, объекта незавершенного строительства	Российская Федерация, 663090, Красноярский край, город Дивногорск, территория Гаражный массив Филаретов ручей, гараж 116
5.1.	Сведения о местоположении здания, сооружения, объекта незавершенного строительства (при отсутствии адреса) в структурированном в соответствии с федеральной информационной адресной системой виде	-
5.2.	Дополнительные сведения о местоположении	Российская Федерация
6.	Иные сведения	-

3. Пояснения к сведениям об объекте недвижимости с кадастровым номером 24:46:0104003:1682 :

1.	-
----	---

**Описание местоположения зданий, сооружений,
объектов незавершенного строительства на земельном участке**

**1. Сведения о характерных точках контура объекта недвижимости
с кадастровым номером : 24:46:0000000:5623 :**

Система координат МСК-167, Зона 4

Зона № 4

Обозначение характерных точек контура	Содержатся в Едином государственном реестре недвижимости			Определены в ходе выполнения комплексных кадастровых работ			Метод опреде ления коор динат	Формулы, примененные для расчета средней квадратической погрешности определения координат характерных точек (Mt), м, с подставленными в такие формулы значениями и итоговые (вычисленные) значения Mt, м
	Координаты, м		Ради ус, м	Координаты, м		Ради ус, м		
	X	Y	R	X	Y	R		
1	2	3	4	5	6	7	8	9
н1230	-	-	-	625723.51	68170.70	-	Метод спутниковых геодезических измерений (определений)	0.1
н1240	-	-	-	625726.35	68168.93	-	Метод спутниковых геодезических измерений (определений)	0.1
н1250	-	-	-	625729.32	68167.19	-	Метод спутниковых геодезических измерений (определений)	0.1
н1260	-	-	-	625727.73	68164.49	-	Метод спутниковых геодезических измерений (определений)	0.1
н1270	-	-	-	625721.83	68168.04	-	Метод спутниковых геодезических измерений (определений)	0.1
н1230	-	-	-	625723.51	68170.70	-	Метод спутниковых геодезических измерений (определений)	0.1

**2. Сведения о характеристиках объекта недвижимости
с кадастровым номером : 24:46:0000000:5623 :**

№ п/п	Наименование характеристики	Значение характеристики
1	2	3
1.	Вид объекта недвижимости	здание
2.	Ранее присвоенный государственный учетный номер (инвентарный) здания, сооружения, объекта незавершенного строительства	2797, 24:46:0000000:0:11658, 24:46:В:Г:002797:0132\Г
3.	Кадастровый номер земельного участка (земельных участков), в границах которого (которых) расположены здание, сооружение, объект незавершенного строительства	24:46:0103006:370

2. Сведения о характеристиках объекта недвижимости с кадастровым номером : 24:46:0000000:5623 :

№ п/п	Наименование характеристики	Значение характеристики
1	2	3
4.	Уникальный учетный номер кадастрового квартала, в границах которого расположены здание, сооружение, объект незавершенного строительства	24:46:0104001
5.	Адрес здания, сооружения, объекта незавершенного строительства	Российская Федерация, 663090, Красноярский край, город Дивногорск, территория Гаражный массив Филаретов ручей, гараж 132
5.1.	Сведения о местоположении здания, сооружения, объекта незавершенного строительства (при отсутствии адреса) в структурированном в соответствии с федеральной информационной адресной системой виде	-
5.2.	Дополнительные сведения о местоположении	Российская Федерация
6.	Иные сведения	-

3. Пояснения к сведениям об объекте недвижимости с кадастровым номером 24:46:0000000:5623 :

1.	-
----	---

**Описание местоположения зданий, сооружений,
объектов незавершенного строительства на земельном участке**

1. Сведения о характерных точках контура объекта недвижимости с кадастровым номером : 24:46:0000000:7441 :

Система координат МСК-167, Зона 4

Зона № 4

Обозначение характерных точек контура	Содержатся в Едином государственном реестре недвижимости			Определены в ходе выполнения комплексных кадастровых работ			Метод определения координат	Формулы, примененные для расчета средней квадратической погрешности определения координат характерных точек (Mt), м, с подставленными в такие формулы значениями и итоговые (вычисленные) значения Mt, м
	Координаты, м		Радиус, м	Координаты, м		Радиус, м		
	X	Y	R	X	Y	R		
1	2	3	4	5	6	7	8	9
н1280	-	-	-	625730.92	68152.43	-	Метод спутниковых геодезических измерений (определений)	0.1
н1290	-	-	-	625728.70	68148.59	-	Метод спутниковых геодезических измерений (определений)	0.1
н1300	-	-	-	625733.69	68146.00	-	Метод спутниковых геодезических измерений (определений)	0.1
н1310	-	-	-	625735.80	68149.91	-	Метод спутниковых геодезических измерений (определений)	0.1
н1280	-	-	-	625730.92	68152.43	-	Метод спутниковых геодезических измерений (определений)	0.1

2. Сведения о характеристиках объекта недвижимости с кадастровым номером : 24:46:0000000:7441 :

№ п/п	Наименование характеристики	Значение характеристики
1	2	3
1.	Вид объекта недвижимости	здание
2.	Ранее присвоенный государственный учетный номер (инвентарный) здания, сооружения, объекта незавершенного строительства	04_409_002_000399220_0001_20139, 24:46:0000000:0:10752, 24:46:0000000:0000:04:409:002:000399220:0
3.	Кадастровый номер земельного участка (земельных участков), в границах которого (которых) расположены здание, сооружение, объект незавершенного строительства	-
4.	Уникальный учетный номер кадастрового квартала, в границах которого расположены здание, сооружение, объект незавершенного строительства	24:46:0000000, 24:46:0104001

2. Сведения о характеристиках объекта недвижимости с кадастровым номером : 24:46:0000000:7441 :

№ п/п	Наименование характеристики	Значение характеристики
1	2	3
5.	Адрес здания, сооружения, объекта незавершенного строительства	Российская Федерация, 663090, Красноярский край, город Дивногорск, территория Гаражный массив Филаретов ручей, гараж 139
5.1.	Сведения о местоположении здания, сооружения, объекта незавершенного строительства (при отсутствии адреса) в структурированном в соответствии с федеральной информационной адресной системой виде	-
5.2.	Дополнительные сведения о местоположении	Российская Федерация
6.	Иные сведения	-

3. Пояснения к сведениям об объекте недвижимости с кадастровым номером 24:46:0000000:7441 :

1.	-
----	---

**Описание местоположения зданий, сооружений,
объектов незавершенного строительства на земельном участке**

1. Сведения о характерных точках контура объекта недвижимости с кадастровым номером : 24:46:0000000:6185 :

Система координат МСК-167, Зона 4

Зона № 4

Обозначение характерных точек контура	Содержатся в Едином государственном реестре недвижимости			Определены в ходе выполнения комплексных кадастровых работ			Метод определения координат	Формулы, примененные для расчета средней квадратической погрешности определения координат характерных точек (Mt), м, с подставленными в такие формулы значениями и итоговые (вычисленные) значения Mt, м
	Координаты, м		Радиус, м	Координаты, м		Радиус, м		
	X	Y	R	X	Y	R		
1	2	3	4	5	6	7	8	9
н1320	-	-	-	625770.67	68195.73	-	Метод спутниковых геодезических измерений (определений)	0
н1330	-	-	-	625772.75	68198.04	-	Метод спутниковых геодезических измерений (определений)	0
н1340	-	-	-	625776.91	68193.54	-	Метод спутниковых геодезических измерений (определений)	0
н1350	-	-	-	625774.72	68191.41	-	Метод спутниковых геодезических измерений (определений)	0
н1320	-	-	-	625770.67	68195.73	-	Метод спутниковых геодезических измерений (определений)	0

2. Сведения о характеристиках объекта недвижимости с кадастровым номером : 24:46:0000000:6185 :

№ п/п	Наименование характеристики	Значение характеристики
1	2	3
1.	Вид объекта недвижимости	здание
2.	Ранее присвоенный государственный учетный номер (инвентарный) здания, сооружения, объекта незавершенного строительства	-
3.	Кадастровый номер земельного участка (земельных участков), в границах которого (которых) расположены здание, сооружение, объект незавершенного строительства	24:46:0104001:15
4.	Уникальный учетный номер кадастрового квартала, в границах которого расположены здание, сооружение, объект незавершенного строительства	24:46:0104001

2. Сведения о характеристиках объекта недвижимости с кадастровым номером : 24:46:0000000:6185 :

№ п/п	Наименование характеристики	Значение характеристики
1	2	3
5.	Адрес здания, сооружения, объекта незавершенного строительства	Российская Федерация, 663081, Красноярский край, город Дивногорск, территория Гаражный массив Филаретов ручей, гараж 181
5.1.	Сведения о местоположении здания, сооружения, объекта незавершенного строительства (при отсутствии адреса) в структурированном в соответствии с федеральной информационной адресной системой виде	-
5.2.	Дополнительные сведения о местоположении	Российская Федерация
6.	Иные сведения	-

3. Пояснения к сведениям об объекте недвижимости с кадастровым номером 24:46:0000000:6185 :

1.	-
----	---

**Описание местоположения зданий, сооружений,
объектов незавершенного строительства на земельном участке**

**1. Сведения о характерных точках контура объекта недвижимости
с кадастровым номером : 24:46:0000000:6228 :**

Система координат МСК-167, Зона 4

Зона № 4

Обозначение характерных точек контура	Содержатся в Едином государственном реестре недвижимости			Определены в ходе выполнения комплексных кадастровых работ			Метод опреде ления коор динат	Формулы, примененные для расчета средней квадратической погрешности определения координат характерных точек (Mt), м, с подставленными в такие формулы значениями и итоговые (вычисленные) значения Mt, м
	Координаты, м		Ради ус, м	Координаты, м		Ради ус, м		
	X	Y	R	X	Y	R		
1	2	3	4	5	6	7	8	9
н1360	-	-	-	625747.79	68166.61	-	Метод спутниковых геодезических измерений (определений)	0
н1370	-	-	-	625745.73	68163.45	-	Метод спутниковых геодезических измерений (определений)	0
н1380	-	-	-	625740.08	68167.14	-	Метод спутниковых геодезических измерений (определений)	0
н1390	-	-	-	625742.24	68170.49	-	Метод спутниковых геодезических измерений (определений)	0
н1360	-	-	-	625747.79	68166.61	-	Метод спутниковых геодезических измерений (определений)	0

**2. Сведения о характеристиках объекта недвижимости
с кадастровым номером : 24:46:0000000:6228 :**

№ п/п	Наименование характеристики	Значение характеристики
1	2	3
1.	Вид объекта недвижимости	здание
2.	Ранее присвоенный государственный учетный номер (инвентарный) здания, сооружения, объекта незавершенного строительства	-
3.	Кадастровый номер земельного участка (земельных участков), в границах которого (которых) расположены здание, сооружение, объект незавершенного строительства	24:46:0104001:16
4.	Уникальный учетный номер кадастрового квартала, в границах которого расположены здание, сооружение, объект незавершенного строительства	24:46:0104001

2. Сведения о характеристиках объекта недвижимости с кадастровым номером : 24:46:0000000:6228 :

№ п/п	Наименование характеристики	Значение характеристики
1	2	3
5.	Адрес здания, сооружения, объекта незавершенного строительства	Российская Федерация, 663090, Красноярский край, город Дивногорск, территория Гаражный массив Филаретов ручей, гараж 144
5.1.	Сведения о местоположении здания, сооружения, объекта незавершенного строительства (при отсутствии адреса) в структурированном в соответствии с федеральной информационной адресной системой виде	-
5.2.	Дополнительные сведения о местоположении	Российская Федерация
6.	Иные сведения	-

3. Пояснения к сведениям об объекте недвижимости с кадастровым номером 24:46:0000000:6228 :

1.	-
----	---

**Описание местоположения зданий, сооружений,
объектов незавершенного строительства на земельном участке**

1. Сведения о характерных точках контура объекта недвижимости с кадастровым номером : 24:46:0000000:7374 :

Система координат МСК-167, Зона 4

Зона № 4

Обозначение характерных точек контура	Содержатся в Едином государственном реестре недвижимости			Определены в ходе выполнения комплексных кадастровых работ			Метод определения координат	Формулы, примененные для расчета средней квадратической погрешности определения координат характерных точек (Mt), м, с подставленными в такие формулы значениями и итоговые (вычисленные) значения Mt, м
	Координаты, м		Радиус, м	Координаты, м		Радиус, м		
	X	Y	R	X	Y	R		
1	2	3	4	5	6	7	8	9
н1400	-	-	-	625780.06	68204.56	-	Метод спутниковых геодезических измерений (определений)	0
н1410	-	-	-	625777.56	68202.29	-	Метод спутниковых геодезических измерений (определений)	0
н1420	-	-	-	625781.45	68197.99	-	Метод спутниковых геодезических измерений (определений)	0
н1430	-	-	-	625783.98	68200.28	-	Метод спутниковых геодезических измерений (определений)	0
н1400	-	-	-	625780.06	68204.56	-	Метод спутниковых геодезических измерений (определений)	0

2. Сведения о характеристиках объекта недвижимости с кадастровым номером : 24:46:0000000:7374 :

№ п/п	Наименование характеристики	Значение характеристики
1	2	3
1.	Вид объекта недвижимости	здание
2.	Ранее присвоенный государственный учетный номер (инвентарный) здания, сооружения, объекта незавершенного строительства	-
3.	Кадастровый номер земельного участка (земельных участков), в границах которого (которых) расположены здание, сооружение, объект незавершенного строительства	24:46:0104001:34
4.	Уникальный учетный номер кадастрового квартала, в границах которого расположены здание, сооружение, объект незавершенного строительства	24:46:0104001

2. Сведения о характеристиках объекта недвижимости с кадастровым номером : 24:46:0000000:7374 :

№ п/п	Наименование характеристики	Значение характеристики
1	2	3
5.	Адрес здания, сооружения, объекта незавершенного строительства	Российская Федерация, 663090, Красноярский край, город Дивногорск, территория Гаражный массив Филаретов ручей, гараж 178
5.1.	Сведения о местоположении здания, сооружения, объекта незавершенного строительства (при отсутствии адреса) в структурированном в соответствии с федеральной информационной адресной системой виде	-
5.2.	Дополнительные сведения о местоположении	Российская Федерация, Дивногорск (г.), район Филаретова ручья, гараж №178, этаж 1
6.	Иные сведения	-

3. Пояснения к сведениям об объекте недвижимости с кадастровым номером 24:46:0000000:7374 :

1.	-
----	---

**Описание местоположения зданий, сооружений,
объектов незавершенного строительства на земельном участке**

1. Сведения о характерных точках контура объекта недвижимости с кадастровым номером : 24:46:0000000:7438 :

Система координат МСК-167, Зона 4

Зона № 4

Обозначение характерных точек контура	Содержатся в Едином государственном реестре недвижимости			Определены в ходе выполнения комплексных кадастровых работ			Метод определения координат	Формулы, примененные для расчета средней квадратической погрешности определения координат характерных точек (Mt), м, с подставленными в такие формулы значениями и итоговые (вычисленные) значения Mt, м
	Координаты, м		Радиус, м	Координаты, м		Радиус, м		
	X	Y	R	X	Y	R		
1	2	3	4	5	6	7	8	9
н1440	-	-	-	625809.27	68227.45	-	Метод спутниковых геодезических измерений (определений)	0
н1450	-	-	-	625810.89	68222.70	-	Метод спутниковых геодезических измерений (определений)	0
н1460	-	-	-	625814.30	68223.85	-	Метод спутниковых геодезических измерений (определений)	0
н1470	-	-	-	625812.69	68228.60	-	Метод спутниковых геодезических измерений (определений)	0
н1440	-	-	-	625809.27	68227.45	-	Метод спутниковых геодезических измерений (определений)	0

2. Сведения о характеристиках объекта недвижимости с кадастровым номером : 24:46:0000000:7438 :

№ п/п	Наименование характеристики	Значение характеристики
1	2	3
1.	Вид объекта недвижимости	здание
2.	Ранее присвоенный государственный учетный номер (инвентарный) здания, сооружения, объекта незавершенного строительства	-
3.	Кадастровый номер земельного участка (земельных участков), в границах которого (которых) расположены здание, сооружение, объект незавершенного строительства	24:46:0104001:64
4.	Уникальный учетный номер кадастрового квартала, в границах которого расположены здание, сооружение, объект незавершенного строительства	24:46:0104001

2. Сведения о характеристиках объекта недвижимости с кадастровым номером : 24:46:0000000:7438 :

№ п/п	Наименование характеристики	Значение характеристики
1	2	3
5.	Адрес здания, сооружения, объекта незавершенного строительства	Российская Федерация, Красноярский край, город Дивногорск, территория Гаражный массив Филаретов ручей, гараж 167
5.1.	Сведения о местоположении здания, сооружения, объекта незавершенного строительства (при отсутствии адреса) в структурированном в соответствии с федеральной информационной адресной системой виде	-
5.2.	Дополнительные сведения о местоположении	Российская Федерация
6.	Иные сведения	-

3. Пояснения к сведениям об объекте недвижимости с кадастровым номером 24:46:0000000:7438 :

1.	-
----	---

**Описание местоположения зданий, сооружений,
объектов незавершенного строительства на земельном участке**

**1. Сведения о характерных точках контура объекта недвижимости
с кадастровым номером : 24:46:0000000:5233 :**

Система координат МСК-167, Зона 4

Зона № 4

Обозначение характерных точек контура	Содержатся в Едином государственном реестре недвижимости			Определены в ходе выполнения комплексных кадастровых работ			Метод опреде ления коор динат	Формулы, примененные для расчета средней квадратической погрешности определения координат характерных точек (Mt), м, с подставленными в такие формулы значениями и итоговые (вычисленные) значения Mt, м
	Координаты, м		Ради ус, м	Координаты, м		Ради ус, м		
	X	Y	R	X	Y	R		
1	2	3	4	5	6	7	8	9
н1480	-	-	-	625774.63	68191.27	-	Метод спутниковых геодезических измерений (определений)	0
н1490	-	-	-	625770.57	68195.64	-	Метод спутниковых геодезических измерений (определений)	0
н1500	-	-	-	625768.48	68193.30	-	Метод спутниковых геодезических измерений (определений)	0
н1510	-	-	-	625772.80	68188.96	-	Метод спутниковых геодезических измерений (определений)	0
н1480	-	-	-	625774.63	68191.27	-	Метод спутниковых геодезических измерений (определений)	0

**2. Сведения о характеристиках объекта недвижимости
с кадастровым номером : 24:46:0000000:5233 :**

№ п/п	Наименование характеристики	Значение характеристики
1	2	3
1.	Вид объекта недвижимости	здание
2.	Ранее присвоенный государственный учетный номер (инвентарный) здания, сооружения, объекта незавершенного строительства	-
3.	Кадастровый номер земельного участка (земельных участков), в границах которого (которых) расположены здание, сооружение, объект незавершенного строительства	24:46:0104001:23
4.	Уникальный учетный номер кадастрового квартала, в границах которого расположены здание, сооружение, объект незавершенного строительства	24:46:0104001

2. Сведения о характеристиках объекта недвижимости с кадастровым номером : 24:46:0000000:5233 :

№ п/п	Наименование характеристики	Значение характеристики
1	2	3
5.	Адрес здания, сооружения, объекта незавершенного строительства	Российская Федерация, Красноярский край, город Дивногорск, территория Гаражный массив Филаретов ручей, гараж 182
5.1.	Сведения о местоположении здания, сооружения, объекта незавершенного строительства (при отсутствии адреса) в структурированном в соответствии с федеральной информационной адресной системой виде	-
5.2.	Дополнительные сведения о местоположении	Российская Федерация
6.	Иные сведения	-

3. Пояснения к сведениям об объекте недвижимости с кадастровым номером 24:46:0000000:5233 :

1.	-
----	---

**Описание местоположения зданий, сооружений,
объектов незавершенного строительства на земельном участке**

**1. Сведения о характерных точках контура объекта недвижимости
с кадастровым номером : 24:46:0000000:5304 :**

Система координат МСК-167, Зона 4

Зона № 4

Обозначение характерных точек контура	Содержатся в Едином государственном реестре недвижимости			Определены в ходе выполнения комплексных кадастровых работ			Метод опреде ления коор динат	Формулы, примененные для расчета средней квадратической погрешности определения координат характерных точек (Mt), м, с подставленными в такие формулы значениями и итоговые (вычисленные) значения Mt, м
	Координаты, м		Ради ус, м	Координаты, м		Ради ус, м		
	X	Y	R	X	Y	R		
1	2	3	4	5	6	7	8	9
н1520	-	-	-	625770.47	68247.71	-	Метод спутниковых геодезических измерений (определений)	0
н1530	-	-	-	625776.12	68243.24	-	Метод спутниковых геодезических измерений (определений)	0
н1540	-	-	-	625778.57	68246.33	-	Метод спутниковых геодезических измерений (определений)	0
н1550	-	-	-	625772.93	68250.80	-	Метод спутниковых геодезических измерений (определений)	0
н1520	-	-	-	625770.47	68247.71	-	Метод спутниковых геодезических измерений (определений)	0

**2. Сведения о характеристиках объекта недвижимости
с кадастровым номером : 24:46:0000000:5304 :**

№ п/п	Наименование характеристики	Значение характеристики
1	2	3
1.	Вид объекта недвижимости	здание
2.	Ранее присвоенный государственный учетный номер (инвентарный) здания, сооружения, объекта незавершенного строительства	-
3.	Кадастровый номер земельного участка (земельных участков), в границах которого (которых) расположены здание, сооружение, объект незавершенного строительства	24:46:0104001:55
4.	Уникальный учетный номер кадастрового квартала, в границах которого расположены здание, сооружение, объект незавершенного строительства	24:46:0104001

2. Сведения о характеристиках объекта недвижимости с кадастровым номером : 24:46:0000000:5304 :

№ п/п	Наименование характеристики	Значение характеристики
1	2	3
5.	Адрес здания, сооружения, объекта незавершенного строительства	Российская Федерация, Красноярский край, город Дивногорск, территория Гаражный массив Филаретов ручей, гараж 107
5.1.	Сведения о местоположении здания, сооружения, объекта незавершенного строительства (при отсутствии адреса) в структурированном в соответствии с федеральной информационной адресной системой виде	-
5.2.	Дополнительные сведения о местоположении	Российская Федерация
6.	Иные сведения	-

3. Пояснения к сведениям об объекте недвижимости с кадастровым номером 24:46:0000000:5304 :

1.	-
----	---

**Описание местоположения зданий, сооружений,
объектов незавершенного строительства на земельном участке**

1. Сведения о характерных точках контура объекта недвижимости с кадастровым номером : 24:46:0000000:5796 :

Система координат МСК-167, Зона 4

Зона № 4

Обозначение характерных точек контура	Содержатся в Едином государственном реестре недвижимости			Определены в ходе выполнения комплексных кадастровых работ			Метод определения координат	Формулы, примененные для расчета средней квадратической погрешности определения координат характерных точек (Mt), м, с подставленными в такие формулы значениями и итоговые (вычисленные) значения Mt, м
	Координаты, м		Радиус, м	Координаты, м		Радиус, м		
	X	Y	R	X	Y	R		
1	2	3	4	5	6	7	8	9
н1560	-	-	-	625784.92	68209.23	-	Метод спутниковых геодезических измерений (определений)	0
н1570	-	-	-	625781.10	68213.49	-	Метод спутниковых геодезических измерений (определений)	0
н1580	-	-	-	625777.83	68210.74	-	Метод спутниковых геодезических измерений (определений)	0
н1590	-	-	-	625781.69	68206.30	-	Метод спутниковых геодезических измерений (определений)	0
н1560	-	-	-	625784.92	68209.23	-	Метод спутниковых геодезических измерений (определений)	0

2. Сведения о характеристиках объекта недвижимости с кадастровым номером : 24:46:0000000:5796 :

№ п/п	Наименование характеристики	Значение характеристики
1	2	3
1.	Вид объекта недвижимости	здание
2.	Ранее присвоенный государственный учетный номер (инвентарный) здания, сооружения, объекта незавершенного строительства	-
3.	Кадастровый номер земельного участка (земельных участков), в границах которого (которых) расположены здание, сооружение, объект незавершенного строительства	24:46:0104001:53
4.	Уникальный учетный номер кадастрового квартала, в границах которого расположены здание, сооружение, объект незавершенного строительства	24:46:0104001

2. Сведения о характеристиках объекта недвижимости с кадастровым номером : 24:46:0000000:5796 :

№ п/п	Наименование характеристики	Значение характеристики
1	2	3
5.	Адрес здания, сооружения, объекта незавершенного строительства	Российская Федерация, Красноярский край, город Дивногорск, территория Гаражный массив Филаретов ручей, гараж 158
5.1.	Сведения о местоположении здания, сооружения, объекта незавершенного строительства (при отсутствии адреса) в структурированном в соответствии с федеральной информационной адресной системой виде	-
5.2.	Дополнительные сведения о местоположении	Российская Федерация
6.	Иные сведения	-

3. Пояснения к сведениям об объекте недвижимости с кадастровым номером 24:46:0000000:5796 :

1.	-
----	---

**Описание местоположения зданий, сооружений,
объектов незавершенного строительства на земельном участке**

1. Сведения о характерных точках контура объекта недвижимости с кадастровым номером : 24:46:0000000:5885 :

Система координат МСК-167, Зона 4

Зона № 4

Обозначение характерных точек контура	Содержатся в Едином государственном реестре недвижимости			Определены в ходе выполнения комплексных кадастровых работ			Метод определения координат	Формулы, примененные для расчета средней квадратической погрешности определения координат характерных точек (Mt), м, с подставленными в такие формулы значениями и итоговые (вычисленные) значения Mt, м
	Координаты, м		Радиус, м	Координаты, м		Радиус, м		
	X	Y	R	X	Y	R		
1	2	3	4	5	6	7	8	9
н1600	-	-	-	625773.90	68239.91	-	Метод спутниковых геодезических измерений (определений)	0
н1610	-	-	-	625768.25	68244.38	-	Метод спутниковых геодезических измерений (определений)	0
н1620	-	-	-	625770.57	68247.32	-	Метод спутниковых геодезических измерений (определений)	0
н1630	-	-	-	625776.22	68242.86	-	Метод спутниковых геодезических измерений (определений)	0
н1600	-	-	-	625773.90	68239.91	-	Метод спутниковых геодезических измерений (определений)	0

2. Сведения о характеристиках объекта недвижимости с кадастровым номером : 24:46:0000000:5885 :

№ п/п	Наименование характеристики	Значение характеристики
1	2	3
1.	Вид объекта недвижимости	здание
2.	Ранее присвоенный государственный учетный номер (инвентарный) здания, сооружения, объекта незавершенного строительства	-
3.	Кадастровый номер земельного участка (земельных участков), в границах которого (которых) расположены здание, сооружение, объект незавершенного строительства	24:46:0104001:39
4.	Уникальный учетный номер кадастрового квартала, в границах которого расположены здание, сооружение, объект незавершенного строительства	24:46:0104001

2. Сведения о характеристиках объекта недвижимости с кадастровым номером : 24:46:0000000:5885 :

№ п/п	Наименование характеристики	Значение характеристики
1	2	3
5.	Адрес здания, сооружения, объекта незавершенного строительства	Российская Федерация, 663090, Красноярский край, город Дивногорск, территория Гаражный массив Филаретов ручей, гараж 108
5.1.	Сведения о местоположении здания, сооружения, объекта незавершенного строительства (при отсутствии адреса) в структурированном в соответствии с федеральной информационной адресной системой виде	-
5.2.	Дополнительные сведения о местоположении	Российская Федерация
6.	Иные сведения	-

3. Пояснения к сведениям об объекте недвижимости с кадастровым номером 24:46:0000000:5885 :

1.	-
----	---

**Описание местоположения зданий, сооружений,
объектов незавершенного строительства на земельном участке**

**1. Сведения о характерных точках контура объекта недвижимости
с кадастровым номером : 24:46:0000000:3260 :**

Система координат МСК-167, Зона 4

Зона № 4

Обозначение характерных точек контура	Содержатся в Едином государственном реестре недвижимости			Определены в ходе выполнения комплексных кадастровых работ			Метод опреде ления коор динат	Формулы, примененные для расчета средней квадратической погрешности определения координат характерных точек (Mt), м, с подставленными в такие формулы значениями и итоговые (вычисленные) значения Mt, м
	Координаты, м		Ради ус, м	Координаты, м		Ради ус, м		
	X	Y	R	X	Y	R		
1	2	3	4	5	6	7	8	9
н1640	-	-	-	625742.41	68194.97	-	Метод спутниковых геодезических измерений (определений)	0
н1650	-	-	-	625739.63	68197.09	-	Метод спутниковых геодезических измерений (определений)	0
н1660	-	-	-	625736.74	68199.31	-	Метод спутниковых геодезических измерений (определений)	0
н1670	-	-	-	625734.46	68196.09	-	Метод спутниковых геодезических измерений (определений)	0
н1680	-	-	-	625737.24	68193.95	-	Метод спутниковых геодезических измерений (определений)	0
н1690	-	-	-	625740.03	68191.83	-	Метод спутниковых геодезических измерений (определений)	0
н1640	-	-	-	625742.41	68194.97	-	Метод спутниковых геодезических измерений (определений)	0

**2. Сведения о характеристиках объекта недвижимости
с кадастровым номером : 24:46:0000000:3260 :**

№ п/п	Наименование характеристики	Значение характеристики
1	2	3
1.	Вид объекта недвижимости	здание

2. Сведения о характеристиках объекта недвижимости с кадастровым номером : 24:46:0000000:3260 :

№ п/п	Наименование характеристики	Значение характеристики
1	2	3
2.	Ранее присвоенный государственный учетный номер (инвентарный) здания, сооружения, объекта незавершенного строительства	-
3.	Кадастровый номер земельного участка (земельных участков), в границах которого (которых) расположены здание, сооружение, объект незавершенного строительства	24:46:0104001:326
4.	Уникальный учетный номер кадастрового квартала, в границах которого расположены здание, сооружение, объект незавершенного строительства	24:46:0104001
5.	Адрес здания, сооружения, объекта незавершенного строительства	Российская Федерация, 663090, Красноярский край, город Дивногорск, территория Гаражный массив Филаретов ручей, гараж 123
5.1.	Сведения о местоположении здания, сооружения, объекта незавершенного строительства (при отсутствии адреса) в структурированном в соответствии с федеральной информационной адресной системой виде	-
5.2.	Дополнительные сведения о местоположении	Российская Федерация
6.	Иные сведения	-

3. Пояснения к сведениям об объекте недвижимости с кадастровым номером 24:46:0000000:3260 :

1.	-

**Описание местоположения зданий, сооружений,
объектов незавершенного строительства на земельном участке**

1. Сведения о характерных точках контура объекта недвижимости с кадастровым номером : 24:46:0000000:3475 :

Система координат МСК-167, Зона 4

Зона № 4

Обозначение характерных точек контура	Содержатся в Едином государственном реестре недвижимости			Определены в ходе выполнения комплексных кадастровых работ			Метод определения координат	Формулы, примененные для расчета средней квадратической погрешности определения координат характерных точек (Mt), м, с подставленными в такие формулы значениями и итоговые (вычисленные) значения Mt, м
	Координаты, м		Радиус, м	Координаты, м		Радиус, м		
	X	Y	R	X	Y	R		
1	2	3	4	5	6	7	8	9
н1700	-	-	-	625764.18	68228.14	-	Метод спутниковых геодезических измерений (определений)	0
н1710	-	-	-	625764.48	68227.90	-	Метод спутниковых геодезических измерений (определений)	0
н1720	-	-	-	625762.68	68225.58	-	Метод спутниковых геодезических измерений (определений)	0
н1730	-	-	-	625756.68	68230.30	-	Метод спутниковых геодезических измерений (определений)	0
н1740	-	-	-	625758.51	68232.62	-	Метод спутниковых геодезических измерений (определений)	0
н1700	-	-	-	625764.18	68228.14	-	Метод спутниковых геодезических измерений (определений)	0

2. Сведения о характеристиках объекта недвижимости с кадастровым номером : 24:46:0000000:3475 :

№ п/п	Наименование характеристики	Значение характеристики
1	2	3
1.	Вид объекта недвижимости	здание
2.	Ранее присвоенный государственный учетный номер (инвентарный) здания, сооружения, объекта незавершенного строительства	-
3.	Кадастровый номер земельного участка (земельных участков), в границах которого (которых) расположены здание, сооружение, объект незавершенного строительства	24:46:0104001:40

2. Сведения о характеристиках объекта недвижимости с кадастровым номером : 24:46:0000000:3475 :

№ п/п	Наименование характеристики	Значение характеристики
1	2	3
4.	Уникальный учетный номер кадастрового квартала, в границах которого расположены здание, сооружение, объект незавершенного строительства	24:46:0104001
5.	Адрес здания, сооружения, объекта незавершенного строительства	Российская Федерация, 663090, Красноярский край, город Дивногорск, территория Гаражный массив Филаретов ручей, гараж 113
5.1.	Сведения о местоположении здания, сооружения, объекта незавершенного строительства (при отсутствии адреса) в структурированном в соответствии с федеральной информационной адресной системой виде	-
5.2.	Дополнительные сведения о местоположении	Российская Федерация Дивногорск (г.), в районе Филаретова ручья, бокс 113 (бывший №51а)
6.	Иные сведения	-

3. Пояснения к сведениям об объекте недвижимости с кадастровым номером 24:46:0000000:3475 :

1.	-
----	---

**Описание местоположения зданий, сооружений,
объектов незавершенного строительства на земельном участке**

**1. Сведения о характерных точках контура объекта недвижимости
с кадастровым номером : 24:46:0000000:3681 :**

Система координат МСК-167, Зона 4

Зона № 4

Обозначение характерных точек контура	Содержатся в Едином государственном реестре недвижимости			Определены в ходе выполнения комплексных кадастровых работ			Метод опреде ления коор динат	Формулы, примененные для расчета средней квадратической погрешности определения координат характерных точек (Mt), м, с подставленными в такие формулы значениями и итоговые (вычисленные) значения Mt, м
	Координаты, м		Ради ус, м	Координаты, м		Ради ус, м		
	X	Y	R	X	Y	R		
1	2	3	4	5	6	7	8	9
н1750	-	-	-	625785.11	68227.92	-	Метод спутниковых геодезических измерений (определений)	0
н1760	-	-	-	625781.93	68234.17	-	Метод спутниковых геодезических измерений (определений)	0
н1770	-	-	-	625779.39	68232.90	-	Метод спутниковых геодезических измерений (определений)	0
н1780	-	-	-	625782.45	68226.74	-	Метод спутниковых геодезических измерений (определений)	0
н1750	-	-	-	625785.11	68227.92	-	Метод спутниковых геодезических измерений (определений)	0

**2. Сведения о характеристиках объекта недвижимости
с кадастровым номером : 24:46:0000000:3681 :**

№ п/п	Наименование характеристики	Значение характеристики
1	2	3
1.	Вид объекта недвижимости	здание
2.	Ранее присвоенный государственный учетный номер (инвентарный) здания, сооружения, объекта незавершенного строительства	-
3.	Кадастровый номер земельного участка (земельных участков), в границах которого (которых) расположены здание, сооружение, объект незавершенного строительства	24:46:0104001:50
4.	Уникальный учетный номер кадастрового квартала, в границах которого расположены здание, сооружение, объект незавершенного строительства	24:46:0104001

2. Сведения о характеристиках объекта недвижимости с кадастровым номером : 24:46:0000000:3681 :

№ п/п	Наименование характеристики	Значение характеристики
1	2	3
5.	Адрес здания, сооружения, объекта незавершенного строительства	Российская Федерация, 663090, Красноярский край, город Дивногорск, территория Гаражный массив Филаретов ручей, гараж 174
5.1.	Сведения о местоположении здания, сооружения, объекта незавершенного строительства (при отсутствии адреса) в структурированном в соответствии с федеральной информационной адресной системой виде	-
5.2.	Дополнительные сведения о местоположении	Российская Федерация
6.	Иные сведения	-

3. Пояснения к сведениям об объекте недвижимости с кадастровым номером 24:46:0000000:3681 :

1.	-
----	---

**Описание местоположения зданий, сооружений,
объектов незавершенного строительства на земельном участке**

**1. Сведения о характерных точках контура объекта недвижимости
с кадастровым номером : 24:46:0000000:3691 :**

Система координат МСК-167, Зона 4

Зона № 4

Обозначение характерных точек контура	Содержатся в Едином государственном реестре недвижимости			Определены в ходе выполнения комплексных кадастровых работ			Метод опреде ления коор динат	Формулы, примененные для расчета средней квадратической погрешности определения координат характерных точек (Mt), м, с подставленными в такие формулы значениями и итоговые (вычисленные) значения Mt, м
	Координаты, м		Ради ус, м	Координаты, м		Ради ус, м		
	X	Y	R	X	Y	R		
1	2	3	4	5	6	7	8	9
н1790	-	-	-	625723.10	68175.24	-	Метод спутниковых геодезических измерений (определений)	0
н1800	-	-	-	625717.47	68179.37	-	Метод спутниковых геодезических измерений (определений)	0
н1810	-	-	-	625715.14	68176.18	-	Метод спутниковых геодезических измерений (определений)	0
н1820	-	-	-	625720.90	68171.95	-	Метод спутниковых геодезических измерений (определений)	0
н1790	-	-	-	625723.10	68175.24	-	Метод спутниковых геодезических измерений (определений)	0

**2. Сведения о характеристиках объекта недвижимости
с кадастровым номером : 24:46:0000000:3691 :**

№ п/п	Наименование характеристики	Значение характеристики
1	2	3
1.	Вид объекта недвижимости	здание
2.	Ранее присвоенный государственный учетный номер (инвентарный) здания, сооружения, объекта незавершенного строительства	-
3.	Кадастровый номер земельного участка (земельных участков), в границах которого (которых) расположены здание, сооружение, объект незавершенного строительства	24:46:0104001:24
4.	Уникальный учетный номер кадастрового квартала, в границах которого расположены здание, сооружение, объект незавершенного строительства	24:46:0104001

2. Сведения о характеристиках объекта недвижимости с кадастровым номером : 24:46:0000000:3691 :

№ п/п	Наименование характеристики	Значение характеристики
1	2	3
5.	Адрес здания, сооружения, объекта незавершенного строительства	Российская Федерация, Красноярский край, город Дивногорск, территория Гаражный массив Филаретов ручей, гараж 130
5.1.	Сведения о местоположении здания, сооружения, объекта незавершенного строительства (при отсутствии адреса) в структурированном в соответствии с федеральной информационной адресной системой виде	-
5.2.	Дополнительные сведения о местоположении	Российская Федерация
6.	Иные сведения	-

3. Пояснения к сведениям об объекте недвижимости с кадастровым номером 24:46:0000000:3691 :

1.	-
----	---

**Описание местоположения зданий, сооружений,
объектов незавершенного строительства на земельном участке**

**1. Сведения о характерных точках контура объекта недвижимости
с кадастровым номером : 24:46:0000000:4559 :**

Система координат МСК-167, Зона 4

Зона № 4

Обозначение характерных точек контура	Содержатся в Едином государственном реестре недвижимости			Определены в ходе выполнения комплексных кадастровых работ			Метод опреде ления коор динат	Формулы, примененные для расчета средней квадратической погрешности определения координат характерных точек (Mt), м, с подставленными в такие формулы значениями и итоговые (вычисленные) значения Mt, м
	Координаты, м		Ради ус, м	Координаты, м		Ради ус, м		
	X	Y	R	X	Y	R		
1	2	3	4	5	6	7	8	9
н1830	-	-	-	625717.24	68166.79	-	Метод спутниковых геодезических измерений (определений)	0
н1840	-	-	-	625719.95	68165.24	-	Метод спутниковых геодезических измерений (определений)	0
н1850	-	-	-	625723.35	68170.81	-	Метод спутниковых геодезических измерений (определений)	0
н1860	-	-	-	625721.36	68172.24	-	Метод спутниковых геодезических измерений (определений)	0
н1870	-	-	-	625720.94	68171.67	-	Метод спутниковых геодезических измерений (определений)	0
н1880	-	-	-	625720.39	68172.07	-	Метод спутниковых геодезических измерений (определений)	0
н1830	-	-	-	625717.24	68166.79	-	Метод спутниковых геодезических измерений (определений)	0

**2. Сведения о характеристиках объекта недвижимости
с кадастровым номером : 24:46:0000000:4559 :**

№ п/п	Наименование характеристики	Значение характеристики
1	2	3
1.	Вид объекта недвижимости	здание

2. Сведения о характеристиках объекта недвижимости с кадастровым номером : 24:46:0000000:4559 :

№ п/п	Наименование характеристики	Значение характеристики
1	2	3
2.	Ранее присвоенный государственный учетный номер (инвентарный) здания, сооружения, объекта незавершенного строительства	-
3.	Кадастровый номер земельного участка (земельных участков), в границах которого (которых) расположены здание, сооружение, объект незавершенного строительства	24:46:0104001:22
4.	Уникальный учетный номер кадастрового квартала, в границах которого расположены здание, сооружение, объект незавершенного строительства	24:46:0104001
5.	Адрес здания, сооружения, объекта незавершенного строительства	Российская Федерация, Красноярский край, город Дивногорск, территория Гаражный массив Филаретов ручей, гараж 131
5.1.	Сведения о местоположении здания, сооружения, объекта незавершенного строительства (при отсутствии адреса) в структурированном в соответствии с федеральной информационной адресной системой виде	-
5.2.	Дополнительные сведения о местоположении	Российская Федерация
6.	Иные сведения	-

3. Пояснения к сведениям об объекте недвижимости с кадастровым номером 24:46:0000000:4559 :

1.	-
----	---

**Описание местоположения зданий, сооружений,
объектов незавершенного строительства на земельном участке**

**1. Сведения о характерных точках контура объекта недвижимости
с кадастровым номером : 24:46:0000000:4588 :**

Система координат МСК-167, Зона 4

Зона № 4

Обозначение характерных точек контура	Содержатся в Едином государственном реестре недвижимости			Определены в ходе выполнения комплексных кадастровых работ			Метод опреде ления коор динат	Формулы, примененные для расчета средней квадратической погрешности определения координат характерных точек (Mt), м, с подставленными в такие формулы значениями и итоговые (вычисленные) значения Mt, м
	Координаты, м		Ради ус, м	Координаты, м		Ради ус, м		
	X	Y	R	X	Y	R		
1	2	3	4	5	6	7	8	9
н1890	-	-	-	625745.32	68163.50	-	Метод спутниковых геодезических измерений (определений)	0
н1900	-	-	-	625739.84	68167.11	-	Метод спутниковых геодезических измерений (определений)	0
н1910	-	-	-	625737.62	68163.63	-	Метод спутниковых геодезических измерений (определений)	0
н1920	-	-	-	625743.23	68160.20	-	Метод спутниковых геодезических измерений (определений)	0
н1890	-	-	-	625745.32	68163.50	-	Метод спутниковых геодезических измерений (определений)	0

**2. Сведения о характеристиках объекта недвижимости
с кадастровым номером : 24:46:0000000:4588 :**

№ п/п	Наименование характеристики	Значение характеристики
1	2	3
1.	Вид объекта недвижимости	здание
2.	Ранее присвоенный государственный учетный номер (инвентарный) здания, сооружения, объекта незавершенного строительства	-
3.	Кадастровый номер земельного участка (земельных участков), в границах которого (которых) расположены здание, сооружение, объект незавершенного строительства	24:46:0104001:20
4.	Уникальный учетный номер кадастрового квартала, в границах которого расположены здание, сооружение, объект незавершенного строительства	24:46:0104001

2. Сведения о характеристиках объекта недвижимости с кадастровым номером : 24:46:0000000:4588 :

№ п/п	Наименование характеристики	Значение характеристики
1	2	3
5.	Адрес здания, сооружения, объекта незавершенного строительства	Российская Федерация, Красноярский край, город Дивногорск, территория Гаражный массив Филаретов ручей, гараж 143
5.1.	Сведения о местоположении здания, сооружения, объекта незавершенного строительства (при отсутствии адреса) в структурированном в соответствии с федеральной информационной адресной системой виде	-
5.2.	Дополнительные сведения о местоположении	Российская Федерация, Дивногорск (г.), В районе Филаретова ручья, гараж № 143, этаж 1
6.	Иные сведения	-

3. Пояснения к сведениям об объекте недвижимости с кадастровым номером 24:46:0000000:4588 :

1.	-
----	---

**Описание местоположения зданий, сооружений,
объектов незавершенного строительства на земельном участке**

1. Сведения о характерных точках контура объекта недвижимости с кадастровым номером : 24:46:0000000:4596 :

Система координат МСК-167, Зона 4

Зона № 4

Обозначение характерных точек контура	Содержатся в Едином государственном реестре недвижимости			Определены в ходе выполнения комплексных кадастровых работ			Метод определения координат	Формулы, примененные для расчета средней квадратической погрешности определения координат характерных точек (Mt), м, с подставленными в такие формулы значениями и итоговые (вычисленные) значения Mt, м
	Координаты, м		Радиус, м	Координаты, м		Радиус, м		
	X	Y	R	X	Y	R		
1	2	3	4	5	6	7	8	9
н1930	-	-	-	625742.99	68199.82	-	Метод спутниковых геодезических измерений (определений)	0
н1940	-	-	-	625738.81	68203.00	-	Метод спутниковых геодезических измерений (определений)	0
н1950	-	-	-	625741.18	68206.01	-	Метод спутниковых геодезических измерений (определений)	0
н1960	-	-	-	625745.30	68202.84	-	Метод спутниковых геодезических измерений (определений)	0
н1930	-	-	-	625742.99	68199.82	-	Метод спутниковых геодезических измерений (определений)	0

2. Сведения о характеристиках объекта недвижимости с кадастровым номером : 24:46:0000000:4596 :

№ п/п	Наименование характеристики	Значение характеристики
1	2	3
1.	Вид объекта недвижимости	здание
2.	Ранее присвоенный государственный учетный номер (инвентарный) здания, сооружения, объекта незавершенного строительства	-
3.	Кадастровый номер земельного участка (земельных участков), в границах которого (которых) расположены здание, сооружение, объект незавершенного строительства	24:46:0104001:32
4.	Уникальный учетный номер кадастрового квартала, в границах которого расположены здание, сооружение, объект незавершенного строительства	24:46:0104001

2. Сведения о характеристиках объекта недвижимости с кадастровым номером : 24:46:0000000:4596 :

№ п/п	Наименование характеристики	Значение характеристики
1	2	3
5.	Адрес здания, сооружения, объекта незавершенного строительства	Российская Федерация, 663090, Красноярский край, город Дивногорск, территория Гаражный массив Филаретов ручей, гараж 121
5.1.	Сведения о местоположении здания, сооружения, объекта незавершенного строительства (при отсутствии адреса) в структурированном в соответствии с федеральной информационной адресной системой виде	-
5.2.	Дополнительные сведения о местоположении	Российская Федерация,
6.	Иные сведения	-

3. Пояснения к сведениям об объекте недвижимости с кадастровым номером 24:46:0000000:4596 :

1.	-
----	---

**Описание местоположения зданий, сооружений,
объектов незавершенного строительства на земельном участке**

1. Сведения о характерных точках контура объекта недвижимости с кадастровым номером : 24:46:0000000:1989 :

Система координат МСК-167, Зона 4

Зона № 4

Обозначение характерных точек контура	Содержатся в Едином государственном реестре недвижимости			Определены в ходе выполнения комплексных кадастровых работ			Метод определения координат	Формулы, примененные для расчета средней квадратической погрешности определения координат характерных точек (Mt), м, с подставленными в такие формулы значениями и итоговые (вычисленные) значения Mt, м
	Координаты, м		Радиус, м	Координаты, м		Радиус, м		
	X	Y	R	X	Y	R		
1	2	3	4	5	6	7	8	9
н1970	-	-	-	625745.31	68197.80	-	Метод спутниковых геодезических измерений (определений)	0
н1980	-	-	-	625739.14	68202.47	-	Метод спутниковых геодезических измерений (определений)	0
н1990	-	-	-	625736.84	68199.44	-	Метод спутниковых геодезических измерений (определений)	0
н2000	-	-	-	625743.01	68194.77	-	Метод спутниковых геодезических измерений (определений)	0
н1970	-	-	-	625745.31	68197.80	-	Метод спутниковых геодезических измерений (определений)	0

2. Сведения о характеристиках объекта недвижимости с кадастровым номером : 24:46:0000000:1989 :

№ п/п	Наименование характеристики	Значение характеристики
1	2	3
1.	Вид объекта недвижимости	здание
2.	Ранее присвоенный государственный учетный номер (инвентарный) здания, сооружения, объекта незавершенного строительства	-
3.	Кадастровый номер земельного участка (земельных участков), в границах которого (которых) расположены здание, сооружение, объект незавершенного строительства	24:46:0104001:27
4.	Уникальный учетный номер кадастрового квартала, в границах которого расположены здание, сооружение, объект незавершенного строительства	24:46:0104001

2. Сведения о характеристиках объекта недвижимости с кадастровым номером : 24:46:0000000:1989 :

№ п/п	Наименование характеристики	Значение характеристики
1	2	3
5.	Адрес здания, сооружения, объекта незавершенного строительства	Российская Федерация, Красноярский край, город Дивногорск, территория Гаражный массив Филаретов ручей, гараж 122
5.1.	Сведения о местоположении здания, сооружения, объекта незавершенного строительства (при отсутствии адреса) в структурированном в соответствии с федеральной информационной адресной системой виде	-
5.2.	Дополнительные сведения о местоположении	Российская Федерация,
6.	Иные сведения	-

3. Пояснения к сведениям об объекте недвижимости с кадастровым номером 24:46:0000000:1989 :

1.	-

**Описание местоположения зданий, сооружений,
объектов незавершенного строительства на земельном участке**

**1. Сведения о характерных точках контура объекта недвижимости
с кадастровым номером : 24:46:0000000:2019 :**

Система координат МСК-167, Зона 4

Зона № 4

Обозначение характерных точек контура	Содержатся в Едином государственном реестре недвижимости			Определены в ходе выполнения комплексных кадастровых работ			Метод опреде ления коор динат	Формулы, примененные для расчета средней квадратической погрешности определения координат характерных точек (Mt), м, с подставленными в такие формулы значениями и итоговые (вычисленные) значения Mt, м
	Координаты, м		Ради ус, м	Координаты, м		Ради ус, м		
	X	Y	R	X	Y	R		
1	2	3	4	5	6	7	8	9
н201О	-	-	-	625744.04	68173.27	-	Метод спутниковых геодезических измерений (определений)	0
н202О	-	-	-	625749.66	68169.27	-	Метод спутниковых геодезических измерений (определений)	0
н203О	-	-	-	625747.91	68166.78	-	Метод спутниковых геодезических измерений (определений)	0
н204О	-	-	-	625742.32	68170.64	-	Метод спутниковых геодезических измерений (определений)	0
н201О	-	-	-	625744.04	68173.27	-	Метод спутниковых геодезических измерений (определений)	0

**2. Сведения о характеристиках объекта недвижимости
с кадастровым номером : 24:46:0000000:2019 :**

№ п/п	Наименование характеристики	Значение характеристики
1	2	3
1.	Вид объекта недвижимости	здание
2.	Ранее присвоенный государственный учетный номер (инвентарный) здания, сооружения, объекта незавершенного строительства	-
3.	Кадастровый номер земельного участка (земельных участков), в границах которого (которых) расположены здание, сооружение, объект незавершенного строительства	24:46:0104001:31
4.	Уникальный учетный номер кадастрового квартала, в границах которого расположены здание, сооружение, объект незавершенного строительства	24:46:0104001

2. Сведения о характеристиках объекта недвижимости с кадастровым номером : 24:46:0000000:2019 :

№ п/п	Наименование характеристики	Значение характеристики
1	2	3
5.	Адрес здания, сооружения, объекта незавершенного строительства	Российская Федерация, Красноярский край, город Дивногорск, территория Гаражный массив Филаретов ручей, гараж 145
5.1.	Сведения о местоположении здания, сооружения, объекта незавершенного строительства (при отсутствии адреса) в структурированном в соответствии с федеральной информационной адресной системой виде	-
5.2.	Дополнительные сведения о местоположении	Российская Федерация,
6.	Иные сведения	-

3. Пояснения к сведениям об объекте недвижимости с кадастровым номером 24:46:0000000:2019 :

1.	-
----	---

**Описание местоположения зданий, сооружений,
объектов незавершенного строительства на земельном участке**

1. Сведения о характерных точках контура объекта недвижимости с кадастровым номером : 24:46:0000000:2419 :

Система координат МСК-167, Зона 4

Зона № 4

Обозначение характерных точек контура	Содержатся в Едином государственном реестре недвижимости			Определены в ходе выполнения комплексных кадастровых работ			Метод определения координат	Формулы, примененные для расчета средней квадратической погрешности определения координат характерных точек (Mt), м, с подставленными в такие формулы значениями и итоговые (вычисленные) значения Mt, м
	Координаты, м		Радиус, м	Координаты, м		Радиус, м		
	X	Y	R	X	Y	R		
1	2	3	4	5	6	7	8	9
н2050	-	-	-	625797.28	68216.85	-	Метод спутниковых геодезических измерений (определений)	0
н2060	-	-	-	625793.97	68215.24	-	Метод спутниковых геодезических измерений (определений)	0
н2070	-	-	-	625791.26	68220.50	-	Метод спутниковых геодезических измерений (определений)	0
н2080	-	-	-	625795.02	68222.14	-	Метод спутниковых геодезических измерений (определений)	0
н2050	-	-	-	625797.28	68216.85	-	Метод спутниковых геодезических измерений (определений)	0

2. Сведения о характеристиках объекта недвижимости с кадастровым номером : 24:46:0000000:2419 :

№ п/п	Наименование характеристики	Значение характеристики
1	2	3
1.	Вид объекта недвижимости	здание
2.	Ранее присвоенный государственный учетный номер (инвентарный) здания, сооружения, объекта незавершенного строительства	-
3.	Кадастровый номер земельного участка (земельных участков), в границах которого (которых) расположены здание, сооружение, объект незавершенного строительства	24:46:0104001:42
4.	Уникальный учетный номер кадастрового квартала, в границах которого расположены здание, сооружение, объект незавершенного строительства	24:46:0104001

2. Сведения о характеристиках объекта недвижимости с кадастровым номером : 24:46:0000000:2419 :

№ п/п	Наименование характеристики	Значение характеристики
1	2	3
5.	Адрес здания, сооружения, объекта незавершенного строительства	Российская Федерация, Красноярский край, город Дивногорск, территория Гаражный массив Филаретов ручей, гараж 145
5.1.	Сведения о местоположении здания, сооружения, объекта незавершенного строительства (при отсутствии адреса) в структурированном в соответствии с федеральной информационной адресной системой виде	-
5.2.	Дополнительные сведения о местоположении	Российская Федерация,
6.	Иные сведения	-

3. Пояснения к сведениям об объекте недвижимости с кадастровым номером 24:46:0000000:2419 :

1.	-
----	---

**Описание местоположения зданий, сооружений,
объектов незавершенного строительства на земельном участке**

**1. Сведения о характерных точках контура объекта недвижимости
с кадастровым номером : 24:46:0000000:2421 :**

Система координат МСК-167, Зона 4

Зона № 4

Обозначение характерных точек контура	Содержатся в Едином государственном реестре недвижимости			Определены в ходе выполнения комплексных кадастровых работ			Метод опреде ления коор динат	Формулы, примененные для расчета средней квадратической погрешности определения координат характерных точек (Mt), м, с подставленными в такие формулы значениями и итоговые (вычисленные) значения Mt, м
	Координаты, м		Ради ус, м	Координаты, м		Ради ус, м		
	X	Y	R	X	Y	R		
1	2	3	4	5	6	7	8	9
н2090	-	-	-	625793.79	68215.15	-	Метод спутниковых геодезических измерений (определений)	0
н2100	-	-	-	625791.08	68220.42	-	Метод спутниковых геодезических измерений (определений)	0
н2110	-	-	-	625787.86	68218.86	-	Метод спутниковых геодезических измерений (определений)	0
н2120	-	-	-	625790.71	68213.68	-	Метод спутниковых геодезических измерений (определений)	0
н2090	-	-	-	625793.79	68215.15	-	Метод спутниковых геодезических измерений (определений)	0

**2. Сведения о характеристиках объекта недвижимости
с кадастровым номером : 24:46:0000000:2421 :**

№ п/п	Наименование характеристики	Значение характеристики
1	2	3
1.	Вид объекта недвижимости	здание
2.	Ранее присвоенный государственный учетный номер (инвентарный) здания, сооружения, объекта незавершенного строительства	-
3.	Кадастровый номер земельного участка (земельных участков), в границах которого (которых) расположены здание, сооружение, объект незавершенного строительства	24:46:0104001:38
4.	Уникальный учетный номер кадастрового квартала, в границах которого расположены здание, сооружение, объект незавершенного строительства	24:46:0104001

2. Сведения о характеристиках объекта недвижимости с кадастровым номером : 24:46:0000000:2421 :

№ п/п	Наименование характеристики	Значение характеристики
1	2	3
5.	Адрес здания, сооружения, объекта незавершенного строительства	Российская Федерация, 663090, Красноярский край, город Дивногорск, территория Гаражный массив Филаретов ручей, гараж 161
5.1.	Сведения о местоположении здания, сооружения, объекта незавершенного строительства (при отсутствии адреса) в структурированном в соответствии с федеральной информационной адресной системой виде	-
5.2.	Дополнительные сведения о местоположении	Российская Федерация,
6.	Иные сведения	-

3. Пояснения к сведениям об объекте недвижимости с кадастровым номером 24:46:0000000:2421 :

1.	-
----	---

**Описание местоположения зданий, сооружений,
объектов незавершенного строительства на земельном участке**

**1. Сведения о характерных точках контура объекта недвижимости
с кадастровым номером : 24:46:0000000:3125 :**

Система координат МСК-167, Зона 4

Зона № 4

Обозначение характерных точек контура	Содержатся в Едином государственном реестре недвижимости			Определены в ходе выполнения комплексных кадастровых работ			Метод опреде ления коор динат	Формулы, примененные для расчета средней квадратической погрешности определения координат характерных точек (Mt), м, с подставленными в такие формулы значениями и итоговые (вычисленные) значения Mt, м
	Координаты, м		Ради ус, м	Координаты, м		Ради ус, м		
	X	Y	R	X	Y	R		
1	2	3	4	5	6	7	8	9
н2130	-	-	-	625757.38	68179.51	-	Метод спутниковых геодезических измерений (определений)	0
н2140	-	-	-	625751.99	68183.93	-	Метод спутниковых геодезических измерений (определений)	0
н2150	-	-	-	625749.25	68180.18	-	Метод спутниковых геодезических измерений (определений)	0
н2160	-	-	-	625754.74	68176.00	-	Метод спутниковых геодезических измерений (определений)	0
н2130	-	-	-	625757.38	68179.51	-	Метод спутниковых геодезических измерений (определений)	0

**2. Сведения о характеристиках объекта недвижимости
с кадастровым номером : 24:46:0000000:3125 :**

№ п/п	Наименование характеристики	Значение характеристики
1	2	3
1.	Вид объекта недвижимости	здание
2.	Ранее присвоенный государственный учетный номер (инвентарный) здания, сооружения, объекта незавершенного строительства	-
3.	Кадастровый номер земельного участка (земельных участков), в границах которого (которых) расположены здание, сооружение, объект незавершенного строительства	24:46:0104001:35
4.	Уникальный учетный номер кадастрового квартала, в границах которого расположены здание, сооружение, объект незавершенного строительства	24:46:0104001

2. Сведения о характеристиках объекта недвижимости с кадастровым номером : 24:46:0000000:3125 :

№ п/п	Наименование характеристики	Значение характеристики
1	2	3
5.	Адрес здания, сооружения, объекта незавершенного строительства	Российская Федерация, 663090, Красноярский край, город Дивногорск, территория Гаражный массив Филаретов ручей, гараж 148
5.1.	Сведения о местоположении здания, сооружения, объекта незавершенного строительства (при отсутствии адреса) в структурированном в соответствии с федеральной информационной адресной системой виде	-
5.2.	Дополнительные сведения о местоположении	Российская Федерация, Дивногорск (г.), в районе Филаретова ручья, этаж 1, бокс № 148, #инв.№ 2344
6.	Иные сведения	-

3. Пояснения к сведениям об объекте недвижимости с кадастровым номером 24:46:0000000:3125 :

1.	-
----	---

**Описание местоположения зданий, сооружений,
объектов незавершенного строительства на земельном участке**

**1. Сведения о характерных точках контура объекта недвижимости
с кадастровым номером : 24:46:0000000:3258 :**

Система координат МСК-167, Зона 4

Зона № 4

Обозначение характерных точек контура	Содержатся в Едином государственном реестре недвижимости			Определены в ходе выполнения комплексных кадастровых работ			Метод опреде ления коор динат	Формулы, примененные для расчета средней квадратической погрешности определения координат характерных точек (Mt), м, с подставленными в такие формулы значениями и итоговые (вычисленные) значения Mt, м
	Координаты, м		Ради ус, м	Координаты, м		Ради ус, м		
	X	Y	R	X	Y	R		
1	2	3	4	5	6	7	8	9
н2170	-	-	-	625762.52	68225.43	-	Метод спутниковых геодезических измерений (определений)	0
н2180	-	-	-	625756.66	68230.07	-	Метод спутниковых геодезических измерений (определений)	0
н2190	-	-	-	625754.26	68227.07	-	Метод спутниковых геодезических измерений (определений)	0
н2200	-	-	-	625760.06	68222.39	-	Метод спутниковых геодезических измерений (определений)	0
н2170	-	-	-	625762.52	68225.43	-	Метод спутниковых геодезических измерений (определений)	0

**2. Сведения о характеристиках объекта недвижимости
с кадастровым номером : 24:46:0000000:3258 :**

№ п/п	Наименование характеристики	Значение характеристики
1	2	3
1.	Вид объекта недвижимости	здание
2.	Ранее присвоенный государственный учетный номер (инвентарный) здания, сооружения, объекта незавершенного строительства	-
3.	Кадастровый номер земельного участка (земельных участков), в границах которого (которых) расположены здание, сооружение, объект незавершенного строительства	24:46:0104001:25
4.	Уникальный учетный номер кадастрового квартала, в границах которого расположены здание, сооружение, объект незавершенного строительства	24:46:0104001

2. Сведения о характеристиках объекта недвижимости с кадастровым номером : 24:46:0000000:3258 :

№ п/п	Наименование характеристики	Значение характеристики
1	2	3
5.	Адрес здания, сооружения, объекта незавершенного строительства	Российская Федерация, Красноярский край, город Дивногорск, территория Гаражный массив Филаретов ручей, гараж 114
5.1.	Сведения о местоположении здания, сооружения, объекта незавершенного строительства (при отсутствии адреса) в структурированном в соответствии с федеральной информационной адресной системой виде	-
5.2.	Дополнительные сведения о местоположении	Российская Федерация
6.	Иные сведения	-

3. Пояснения к сведениям об объекте недвижимости с кадастровым номером 24:46:0000000:3258 :

1.	-
----	---

**Описание местоположения зданий, сооружений,
объектов незавершенного строительства на земельном участке**

1. Сведения о характерных точках контура объекта недвижимости с кадастровым номером : 24:46:0000000:1289 :

Система координат МСК-167, Зона 4

Зона № 4

Обозначение характерных точек контура	Содержатся в Едином государственном реестре недвижимости			Определены в ходе выполнения комплексных кадастровых работ			Метод определения координат	Формулы, примененные для расчета средней квадратической погрешности определения координат характерных точек (Mt), м, с подставленными в такие формулы значениями и итоговые (вычисленные) значения Mt, м
	Координаты, м		Радиус, м	Координаты, м		Радиус, м		
	X	Y	R	X	Y	R		
1	2	3	4	5	6	7	8	9
н221О	-	-	-	625807.15	68236.40	-	Метод спутниковых геодезических измерений (определений)	0
н222О	-	-	-	625805.53	68241.81	-	Метод спутниковых геодезических измерений (определений)	0
н223О	-	-	-	625802.20	68240.81	-	Метод спутниковых геодезических измерений (определений)	0
н224О	-	-	-	625803.82	68235.40	-	Метод спутниковых геодезических измерений (определений)	0
н221О	-	-	-	625807.15	68236.40	-	Метод спутниковых геодезических измерений (определений)	0

2. Сведения о характеристиках объекта недвижимости с кадастровым номером : 24:46:0000000:1289 :

№ п/п	Наименование характеристики	Значение характеристики
1	2	3
1.	Вид объекта недвижимости	здание
2.	Ранее присвоенный государственный учетный номер (инвентарный) здания, сооружения, объекта незавершенного строительства	-
3.	Кадастровый номер земельного участка (земельных участков), в границах которого (которых) расположены здание, сооружение, объект незавершенного строительства	24:46:0104001:70
4.	Уникальный учетный номер кадастрового квартала, в границах которого расположены здание, сооружение, объект незавершенного строительства	24:46:0104001

2. Сведения о характеристиках объекта недвижимости с кадастровым номером : 24:46:0000000:1289 :

№ п/п	Наименование характеристики	Значение характеристики
1	2	3
5.	Адрес здания, сооружения, объекта незавершенного строительства	Российская Федерация, 663090, Красноярский край, город Дивногорск, территория Гаражный массив Филаретов ручей, гараж 169
5.1.	Сведения о местоположении здания, сооружения, объекта незавершенного строительства (при отсутствии адреса) в структурированном в соответствии с федеральной информационной адресной системой виде	-
5.2.	Дополнительные сведения о местоположении	Российская Федерация Дивногорск (г.), район Филаретова ручья, бокс № 169, #инв.№ 04_409_002_00399220_0001_20169
6.	Иные сведения	-

3. Пояснения к сведениям об объекте недвижимости с кадастровым номером 24:46:0000000:1289 :

1.	-
----	---

**Описание местоположения зданий, сооружений,
объектов незавершенного строительства на земельном участке**

**1. Сведения о характерных точках контура объекта недвижимости
с кадастровым номером : 24:46:0000000:1613 :**

Система координат МСК-167, Зона 4

Зона № 4

Обозначение характерных точек контура	Содержатся в Едином государственном реестре недвижимости			Определены в ходе выполнения комплексных кадастровых работ			Метод опреде ления коор динат	Формулы, примененные для расчета средней квадратической погрешности определения координат характерных точек (Mt), м, с подставленными в такие формулы значениями и итоговые (вычисленные) значения Mt, м
	Координаты, м		Ради ус, м	Координаты, м		Ради ус, м		
	X	Y	R	X	Y	R		
1	2	3	4	5	6	7	8	9
н2250	-	-	-	625767.14	68253.34	-	Метод спутниковых геодезических измерений (определений)	0
н2260	-	-	-	625771.99	68250.15	-	Метод спутниковых геодезических измерений (определений)	0
н2270	-	-	-	625774.26	68253.61	-	Метод спутниковых геодезических измерений (определений)	0
н2280	-	-	-	625769.42	68256.80	-	Метод спутниковых геодезических измерений (определений)	0
н2250	-	-	-	625767.14	68253.34	-	Метод спутниковых геодезических измерений (определений)	0

**2. Сведения о характеристиках объекта недвижимости
с кадастровым номером : 24:46:0000000:1613 :**

№ п/п	Наименование характеристики	Значение характеристики
1	2	3
1.	Вид объекта недвижимости	здание
2.	Ранее присвоенный государственный учетный номер (инвентарный) здания, сооружения, объекта незавершенного строительства	-
3.	Кадастровый номер земельного участка (земельных участков), в границах которого (которых) расположены здание, сооружение, объект незавершенного строительства	24:46:0104001:91
4.	Уникальный учетный номер кадастрового квартала, в границах которого расположены здание, сооружение, объект незавершенного строительства	24:46:0104001

2. Сведения о характеристиках объекта недвижимости с кадастровым номером : 24:46:0000000:1613 :

№ п/п	Наименование характеристики	Значение характеристики
1	2	3
5.	Адрес здания, сооружения, объекта незавершенного строительства	Российская Федерация, Красноярский край, город Дивногорск, территория Гаражный массив Филаретов ручей, гараж 102
5.1.	Сведения о местоположении здания, сооружения, объекта незавершенного строительства (при отсутствии адреса) в структурированном в соответствии с федеральной информационной адресной системой виде	-
5.2.	Дополнительные сведения о местоположении	Российская Федерация
6.	Иные сведения	-

3. Пояснения к сведениям об объекте недвижимости с кадастровым номером 24:46:0000000:1613 :

1.	-
----	---

**Описание местоположения зданий, сооружений,
объектов незавершенного строительства на земельном участке**

**1. Сведения о характерных точках контура объекта недвижимости
с кадастровым номером : 24:46:0000000:1167 :**

Система координат МСК-167, Зона 4

Зона № 4

Обозначение характерных точек контура	Содержатся в Едином государственном реестре недвижимости			Определены в ходе выполнения комплексных кадастровых работ			Метод опреде ления коор динат	Формулы, примененные для расчета средней квадратической погрешности определения координат характерных точек (Mt), м, с подставленными в такие формулы значениями и итоговые (вычисленные) значения Mt, м
	Координаты, м		Ради ус, м	Координаты, м		Ради ус, м		
	X	Y	R	X	Y	R		
1	2	3	4	5	6	7	8	9
н2290	-	-	-	625762.77	68175.31	-	Метод спутниковых геодезических измерений (определений)	0
н2300	-	-	-	625757.61	68179.39	-	Метод спутниковых геодезических измерений (определений)	0
н2310	-	-	-	625760.16	68182.89	-	Метод спутниковых геодезических измерений (определений)	0
н2320	-	-	-	625765.37	68178.77	-	Метод спутниковых геодезических измерений (определений)	0
н2290	-	-	-	625762.77	68175.31	-	Метод спутниковых геодезических измерений (определений)	0

**2. Сведения о характеристиках объекта недвижимости
с кадастровым номером : 24:46:0000000:1167 :**

№ п/п	Наименование характеристики	Значение характеристики
1	2	3
1.	Вид объекта недвижимости	здание
2.	Ранее присвоенный государственный учетный номер (инвентарный) здания, сооружения, объекта незавершенного строительства	-
3.	Кадастровый номер земельного участка (земельных участков), в границах которого (которых) расположены здание, сооружение, объект незавершенного строительства	24:46:0104001:26
4.	Уникальный учетный номер кадастрового квартала, в границах которого расположены здание, сооружение, объект незавершенного строительства	24:46:0104001
5.	Адрес здания, сооружения, объекта незавершенного строительства	Российская Федерация, Красноярский край, город Дивногорск

2. Сведения о характеристиках объекта недвижимости с кадастровым номером : 24:46:0000000:1167 :

№ п/п	Наименование характеристики	Значение характеристики
1	2	3
5.1.	Сведения о местоположении здания, сооружения, объекта незавершенного строительства (при отсутствии адреса) в структурированном в соответствии с федеральной информационной адресной системой виде	-
5.2.	Дополнительные сведения о местоположении	-
6.	Иные сведения	-

3. Пояснения к сведениям об объекте недвижимости с кадастровым номером 24:46:0000000:1167 :

1.	-
----	---

**Описание местоположения зданий, сооружений,
объектов незавершенного строительства на земельном участке**

**1. Сведения о характерных точках контура объекта недвижимости
с кадастровым номером : 24:46:0000000:1480 :**

Система координат МСК-167, Зона 4

Зона № 4

Обозначение характерных точек контура	Содержатся в Едином государственном реестре недвижимости			Определены в ходе выполнения комплексных кадастровых работ			Метод опреде ления коор динат	Формулы, примененные для расчета средней квадратической погрешности определения координат характерных точек (Mt), м, с подставленными в такие формулы значениями и итоговые (вычисленные) значения Mt, м
	Координаты, м		Ради ус, м	Координаты, м		Ради ус, м		
	X	Y	R	X	Y	R		
1	2	3	4	5	6	7	8	9
н2330	-	-	-	625763.13	68248.21	-	Метод спутниковых геодезических измерений (определений)	0
н2340	-	-	-	625760.68	68245.12	-	Метод спутниковых геодезических измерений (определений)	0
н2350	-	-	-	625771.36	68236.68	-	Метод спутниковых геодезических измерений (определений)	0
н2360	-	-	-	625773.81	68239.77	-	Метод спутниковых геодезических измерений (определений)	0
н2330	-	-	-	625763.13	68248.21	-	Метод спутниковых геодезических измерений (определений)	0

**2. Сведения о характеристиках объекта недвижимости
с кадастровым номером : 24:46:0000000:1480 :**

№ п/п	Наименование характеристики	Значение характеристики
1	2	3
1.	Вид объекта недвижимости	здание
2.	Ранее присвоенный государственный учетный номер (инвентарный) здания, сооружения, объекта незавершенного строительства	-
3.	Кадастровый номер земельного участка (земельных участков), в границах которого (которых) расположены здание, сооружение, объект незавершенного строительства	24:46:0104001:33
4.	Уникальный учетный номер кадастрового квартала, в границах которого расположены здание, сооружение, объект незавершенного строительства	24:46:0104001

2. Сведения о характеристиках объекта недвижимости с кадастровым номером : 24:46:0000000:1480 :

№ п/п	Наименование характеристики	Значение характеристики
1	2	3
5.	Адрес здания, сооружения, объекта незавершенного строительства	Российская Федерация, Красноярский край, город Дивногорск, территория Гаражный массив Филаретов ручей, гараж 109
5.1.	Сведения о местоположении здания, сооружения, объекта незавершенного строительства (при отсутствии адреса) в структурированном в соответствии с федеральной информационной адресной системой виде	-
5.2.	Дополнительные сведения о местоположении	Российская Федерация
6.	Иные сведения	-

3. Пояснения к сведениям об объекте недвижимости с кадастровым номером 24:46:0000000:1480 :

1.	-
----	---

**Описание местоположения зданий, сооружений,
объектов незавершенного строительства на земельном участке**

**1. Сведения о характерных точках контура объекта недвижимости
с кадастровым номером : 24:46:0104001:301 :**

Система координат МСК-167, Зона 4

Зона № 4

Обозначение характерных точек контура	Содержатся в Едином государственном реестре недвижимости			Определены в ходе выполнения комплексных кадастровых работ			Метод опреде ления коор динат	Формулы, примененные для расчета средней квадратической погрешности определения координат характерных точек (Mt), м, с подставленными в такие формулы значениями и итоговые (вычисленные) значения Mt, м
	Координаты, м		Ради ус, м	Координаты, м		Ради ус, м		
	X	Y	R	X	Y	R		
1	2	3	4	5	6	7	8	9
н2370	-	-	-	625781.36	68249.86	-	Метод спутниковых геодезических измерений (определений)	0
н2380	-	-	-	625778.69	68246.49	-	Метод спутниковых геодезических измерений (определений)	0
н2390	-	-	-	625773.91	68250.28	-	Метод спутниковых геодезических измерений (определений)	0
н2400	-	-	-	625776.58	68253.65	-	Метод спутниковых геодезических измерений (определений)	0
н2370	-	-	-	625781.36	68249.86	-	Метод спутниковых геодезических измерений (определений)	0

**2. Сведения о характеристиках объекта недвижимости
с кадастровым номером : 24:46:0104001:301 :**

№ п/п	Наименование характеристики	Значение характеристики
1	2	3
1.	Вид объекта недвижимости	здание
2.	Ранее присвоенный государственный учетный номер (инвентарный) здания, сооружения, объекта незавершенного строительства	-
3.	Кадастровый номер земельного участка (земельных участков), в границах которого (которых) расположены здание, сооружение, объект незавершенного строительства	24:46:0104001:72
4.	Уникальный учетный номер кадастрового квартала, в границах которого расположены здание, сооружение, объект незавершенного строительства	24:46:0104001

2. Сведения о характеристиках объекта недвижимости с кадастровым номером : 24:46:0104001:301 :

№ п/п	Наименование характеристики	Значение характеристики
1	2	3
5.	Адрес здания, сооружения, объекта незавершенного строительства	Российская Федерация, Красноярский край, город Дивногорск, территория Гаражный массив Филаретов ручей, гараж 106
5.1.	Сведения о местоположении здания, сооружения, объекта незавершенного строительства (при отсутствии адреса) в структурированном в соответствии с федеральной информационной адресной системой виде	-
5.2.	Дополнительные сведения о местоположении	Российская Федерация
6.	Иные сведения	-

3. Пояснения к сведениям об объекте недвижимости с кадастровым номером 24:46:0104001:301 :

1.	-
----	---

**Описание местоположения зданий, сооружений,
объектов незавершенного строительства на земельном участке**

**1. Сведения о характерных точках контура объекта недвижимости
с кадастровым номером : 24:46:0104003:1702 :**

Система координат МСК-167, Зона 4

Зона № 4

Обозначение характерных точек контура	Содержатся в Едином государственном реестре недвижимости			Определены в ходе выполнения комплексных кадастровых работ			Метод опреде ления коор динат	Формулы, примененные для расчета средней квадратической погрешности определения координат характерных точек (Mt), м, с подставленными в такие формулы значениями и итоговые (вычисленные) значения Mt, м
	Координаты, м		Ради ус, м	Координаты, м		Ради ус, м		
	X	Y	R	X	Y	R		
1	2	3	4	5	6	7	8	9
н4120	-	-	-	625724.54	68158.79	-	Метод спутниковых геодезических измерений (определений)	0
н4130	-	-	-	625726.03	68161.49	-	Метод спутниковых геодезических измерений (определений)	0
н4140	-	-	-	625720.06	68164.88	-	Метод спутниковых геодезических измерений (определений)	0
н4150	-	-	-	625718.93	68163.05	-	Метод спутниковых геодезических измерений (определений)	0
н4160	-	-	-	625718.43	68162.15	-	Метод спутниковых геодезических измерений (определений)	0
н4120	-	-	-	625724.54	68158.79	-	Метод спутниковых геодезических измерений (определений)	0

**2. Сведения о характеристиках объекта недвижимости
с кадастровым номером : 24:46:0104003:1702 :**

№ п/п	Наименование характеристики	Значение характеристики
1	2	3
1.	Вид объекта недвижимости	здание
2.	Ранее присвоенный государственный учетный номер (инвентарный) здания, сооружения, объекта незавершенного строительства	24-24/007-24/007/001/2015-1388
3.	Кадастровый номер земельного участка (земельных участков), в границах которого (которых) расположены здание, сооружение, объект незавершенного строительства	24:46:0104003:1691

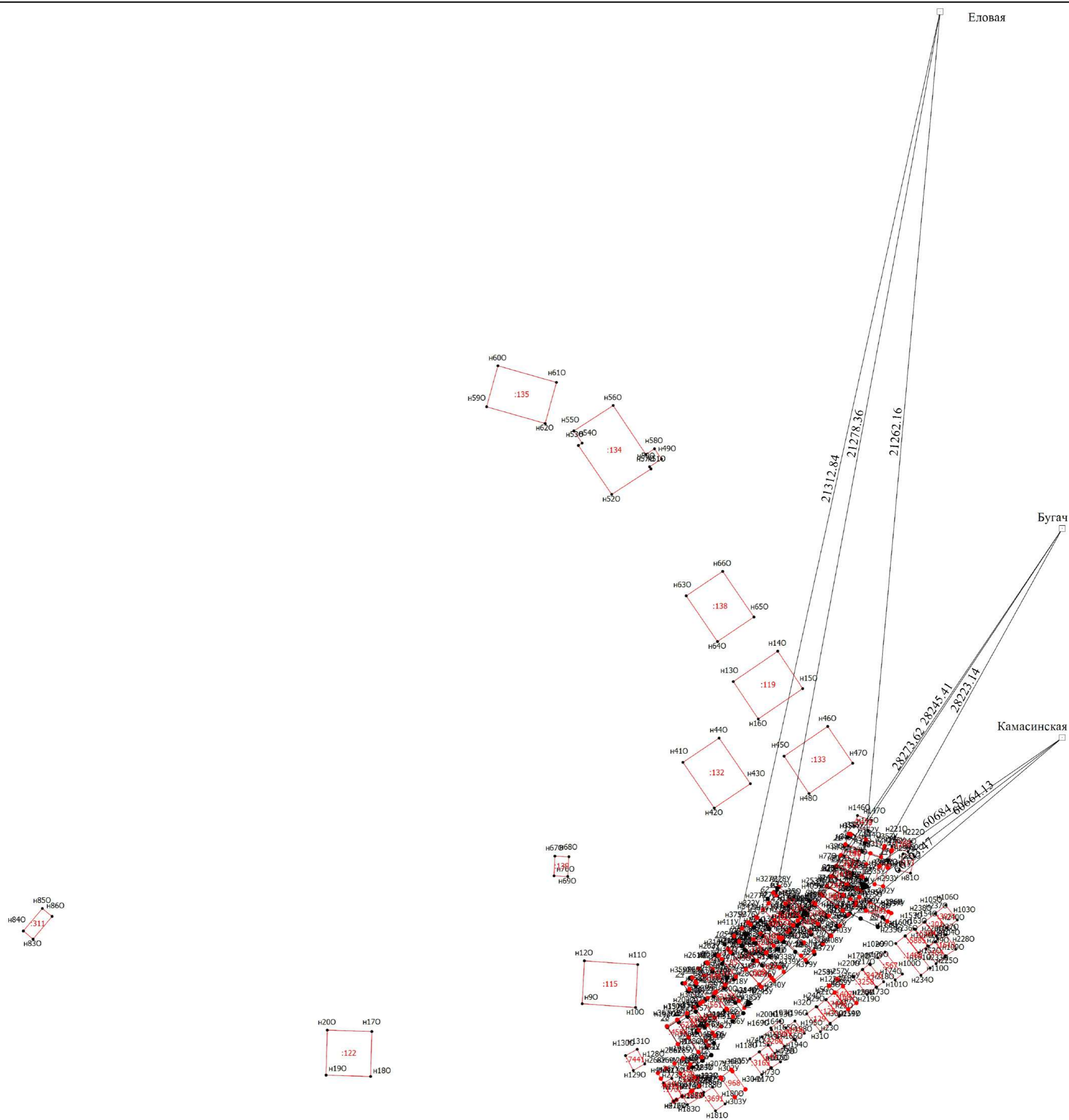
2. Сведения о характеристиках объекта недвижимости с кадастровым номером : 24:46:0104003:1702 :

№ п/п	Наименование характеристики	Значение характеристики
1	2	3
4.	Уникальный учетный номер кадастрового квартала, в границах которого расположены здание, сооружение, объект незавершенного строительства	24:46:0104003, 24:46:0104001
5.	Адрес здания, сооружения, объекта незавершенного строительства	Российская Федерация, Красноярский край, город Дивногорск, территория Гаражный массив Филаретов ручей, строение 135, 135 строение
5.1.	Сведения о местоположении здания, сооружения, объекта незавершенного строительства (при отсутствии адреса) в структурированном в соответствии с федеральной информационной адресной системой виде	-
5.2.	Дополнительные сведения о местоположении	Российская Федерация
6.	Иные сведения	-

3. Пояснения к сведениям об объекте недвижимости с кадастровым номером 24:46:0104003:1702 :

1.	-

Схема геодезических построений



Масштаб 1:1000

Условные обозначения

- Часть границы, местоположение которой определено при выполнении кадастровых работ
- - Характерная точка границы земельного участка, сведения ЕГРН о которой соответствуют требованиям, установленным в соответствии с частью 13 статьи 22 Федерального закона от 13 июля 2015 г. N 218-ФЗ "О государственной регистрации недвижимости"
- - Характерная точка контура здания, сооружения, объекта незавершенного строительства
- - Характерная точка границы, сведения о которой позволяют однозначно определить ее положение на местности
- / - Обозначение ликвидируемой характерной точки
- 5 - Обозначение характерной точки, местоположение которой не изменилось или было уточнено

Схема геодезических построений


- n10 - Обозначение новой характерной точки
- :378 - Уточняемый земельный участок
- :7439 - Уточняемое здание
- - Часть контура, образованного проекцией вновь образованного наземного конструктивного элемента здания, сооружения, объекта незавершенного строительства
- - Часть границы, сведения ЕГРН о которой позволяют однозначно определить ее положение на местности
- - Пункт геодезической сети специального назначения, созданной в соответствии с законодательством Российской Федерации о геодезии и картографии
- - Характерная точка границы земельного участка, сведения о которой отсутствуют в ЕГРН, местоположение которой определено при кадастровых работах (новая характерная точка)

Схема границ земельных участков

- n10 - Обозначение новой характерной точки
- .246 - Кадастровый номер земельного участка
- .378 - Уточняемый земельный участок
- :13059 - Кадастровый номер здания
- :4011 - Кадастровый номер сооружения
- :304 - Кадастровый номер объекта незавершенного строительства
- :7439 - Уточняемое здание
- :647 (1) - Обозначение контура здания
- :11664 (1) - Обозначение контура сооружения
- - Часть контура, образованного проекцией вновь образованного наземного конструктивного элемента здания, сооружения, объекта незавершенного строительства
- - Часть границы, сведения ЕГРН о которой позволяют однозначно определить ее положение на местности
- - Пункт геодезической сети специального назначения, созданной в соответствии с законодательством Российской Федерации о геодезии и картографии
- - Часть контура, образованного проекцией существующего в ЕГРН наземного конструктивного элемента здания, сооружения, объекта незавершенного строительства
- - Граница кадастрового квартала
- - Характерная точка границы земельного участка, сведения о которой отсутствуют в ЕГРН, местоположение которой определено при кадастровых работах (новая характерная точка)

Схема границ земельных участков

Выносной лист 1



Масштаб 1:200

Условные обозначения

- Часть границы, местоположение которой определено при выполнении кадастровых работ
- - Характерная точка границы земельного участка, сведения ЕГРН о которой соответствуют требованиям, установленным в соответствии с частью 13 статьи 22 Федерального закона от 13 июля 2015 г. N 218-ФЗ "О государственной регистрации недвижимости"
- - Характерная точка контура здания, сооружения, объекта незавершенного строительства
- - Характерная точка границы, сведения о которой позволяют однозначно определить ее положение на местности
- / - Обозначение ликвидируемой характерной точки
- 5 - Обозначение характерной точки, местоположение которой не изменилось или было уточнено

Схема границ земельных участков

- n10 - Обозначение новой характерной точки
- .246 - Кадастровый номер земельного участка
- .378 - Уточняемый земельный участок
- :13059 - Кадастровый номер здания
- :4011 - Кадастровый номер сооружения
- :304 - Кадастровый номер объекта незавершенного строительства
- :7439 - Уточняемое здание
- :647 (1) - Обозначение контура здания
- :11664 (1) - Обозначение контура сооружения
- - Часть контура, образованного проекцией вновь образованного наземного конструктивного элемента здания, сооружения, объекта незавершенного строительства
- - Часть границы, сведения ЕГРН о которой позволяют однозначно определить ее положение на местности
- - Пункт геодезической сети специального назначения, созданной в соответствии с законодательством Российской Федерации о геодезии и картографии
- - Часть контура, образованного проекцией существующего в ЕГРН наземного конструктивного элемента здания, сооружения, объекта незавершенного строительства
- - Граница кадастрового квартала
- - Характерная точка границы земельного участка, сведения о которой отсутствуют в ЕГРН, местоположение которой определено при кадастровых работах (новая характерная точка)

Схема границ земельных участков

Выносной лист 2



Масштаб 1:200

Условные обозначения

- Часть границы, местоположение которой определено при выполнении кадастровых работ
- - Характерная точка границы земельного участка, сведения ЕГРН о которой соответствуют требованиям, установленным в соответствии с частью 13 статьи 22 Федерального закона от 13 июля 2015 г. N 218-ФЗ "О государственной регистрации недвижимости"
- - Характерная точка контура здания, сооружения, объекта незавершенного строительства
- - Характерная точка границы, сведения о которой позволяют однозначно определить ее положение на местности
- ∕ - Обозначение ликвидируемой характерной точки
- 5 - Обозначение характерной точки, местоположение которой не изменилось или было уточнено

Схема границ земельных участков

- n10 - Обозначение новой характерной точки
- .246 - Кадастровый номер земельного участка
- .378 - Уточняемый земельный участок
- :13059 - Кадастровый номер здания
- :4011 - Кадастровый номер сооружения
- :304 - Кадастровый номер объекта незавершенного строительства
- :7439 - Уточняемое здание
- :647 (1) - Обозначение контура здания
- :11664 (1) - Обозначение контура сооружения
- - Часть контура, образованного проекцией вновь образованного наземного конструктивного элемента здания, сооружения, объекта незавершенного строительства
- - Часть границы, сведения ЕГРН о которой позволяют однозначно определить ее положение на местности
- - Пункт геодезической сети специального назначения, созданной в соответствии с законодательством Российской Федерации о геодезии и картографии
- - Часть контура, образованного проекцией существующего в ЕГРН наземного конструктивного элемента здания, сооружения, объекта незавершенного строительства
- - Граница кадастрового квартала
- - Характерная точка границы земельного участка, сведения о которой отсутствуют в ЕГРН, местоположение которой определено при кадастровых работах (новая характерная точка)

Схема границ земельных участков

Выносной лист 3



Масштаб 1:200

- Условные обозначения
- Часть границы, местоположение которой определено при выполнении кадастровых работ
 - - Характерная точка границы земельного участка, сведения ЕГРН о которой соответствуют требованиям, установленным в соответствии с частью 13 статьи 22 Федерального закона от 13 июля 2015 г. N 218-ФЗ "О государственной регистрации недвижимости"
 - - Характерная точка контура здания, сооружения, объекта незавершенного строительства
 - - Характерная точка границы, сведения о которой позволяют однозначно определить ее положение на местности
 - / - Обозначение ликвидируемой характерной точки
 - 5 - Обозначение характерной точки, местоположение которой не изменилось или было уточнено

Схема границ земельных участков







n10	- Обозначение новой характерной точки
:246	- Кадастровый номер земельного участка
:378	- Уточняемый земельный участок
:13059	- Кадастровый номер здания
:4011	- Кадастровый номер сооружения
:304	- Кадастровый номер объекта незавершенного строительства
:7439	- Уточняемое здание
:647 (1)	- Обозначение контура здания
:11664 (1)	- Обозначение контура сооружения
	- Часть контура, образованного проекцией вновь образованного наземного конструктивного элемента здания, сооружения, объекта незавершенного строительства
	- Часть границы, сведения ЕГРН о которой позволяют однозначно определить ее положение на местности
	- Пункт геодезической сети специального назначения, созданной в соответствии с законодательством Российской Федерации о геодезии и картографии
	- Часть контура, образованного проекцией существующего в ЕГРН наземного конструктивного элемента здания, сооружения, объекта незавершенного строительства
	- Граница кадастрового квартала
	- Характерная точка границы земельного участка, сведения о которой отсутствуют в ЕГРН, местоположение которой определено при кадастровых работах (новая характерная точка)

Схема границ земельных участков

Выносной лист 4



Масштаб 1:200

Условные обозначения


- Часть границы, местоположение которой определено при выполнении кадастровых работ
- - Характерная точка границы земельного участка, сведения ЕГРН о которой соответствуют требованиям, установленным в соответствии с частью 13 статьи 22 Федерального закона от 13 июля 2015 г. N 218-ФЗ "О государственной регистрации недвижимости"
- - Характерная точка контура здания, сооружения, объекта незавершенного строительства
- - Характерная точка границы, сведения о которой позволяют однозначно определить ее положение на местности
- 1 - Обозначение ликвидируемой характерной точки
- 5 - Обозначение характерной точки, местоположение которой не изменилось или было уточнено

Схема границ земельных участков

- n10 - Обозначение новой характерной точки
- .246 - Кадастровый номер земельного участка
- .378 - Уточняемый земельный участок
- :13059 - Кадастровый номер здания
- :4011 - Кадастровый номер сооружения
- :304 - Кадастровый номер объекта незавершенного строительства
- :7439 - Уточняемое здание
- :647 (1) - Обозначение контура здания
- :11664 (1) - Обозначение контура сооружения
- - Часть контура, образованного проекцией вновь образованного наземного конструктивного элемента здания, сооружения, объекта незавершенного строительства
- - Часть границы, сведения ЕГРН о которой позволяют однозначно определить ее положение на местности
- - Пункт геодезической сети специального назначения, созданной в соответствии с законодательством Российской Федерации о геодезии и картографии
- - Часть контура, образованного проекцией существующего в ЕГРН наземного конструктивного элемента здания, сооружения, объекта незавершенного строительства
- - Граница кадастрового квартала
- - Характерная точка границы земельного участка, сведения о которой отсутствуют в ЕГРН, местоположение которой определено при кадастровых работах (новая характерная точка)

Схема границ земельных участков

Выносной лист 5



Масштаб 1:200

Условные обозначения

- Часть границы, местоположение которой определено при выполнении кадастровых работ
- - Характерная точка границы земельного участка, сведения ЕГРН о которой соответствуют требованиям, установленным в соответствии с частью 13 статьи 22 Федерального закона от 13 июля 2015 г. N 218-ФЗ "О государственной регистрации недвижимости"
- - Характерная точка контура здания, сооружения, объекта незавершенного строительства
- - Характерная точка границы, сведения о которой позволяют однозначно определить ее положение на местности
- / - Обозначение ликвидируемой характерной точки
- 5 - Обозначение характерной точки, местоположение которой не изменилось или было уточнено

Схема границ земельных участков

- n10 - Обозначение новой характерной точки
- .246 - Кадастровый номер земельного участка
- .378 - Уточняемый земельный участок
- :13059 - Кадастровый номер здания
- :4011 - Кадастровый номер сооружения
- :304 - Кадастровый номер объекта незавершенного строительства
- :7439 - Уточняемое здание
- :647 (1) - Обозначение контура здания
- :11664 (1) - Обозначение контура сооружения
- - Часть контура, образованного проекцией вновь образованного наземного конструктивного элемента здания, сооружения, объекта незавершенного строительства
- - Часть границы, сведения ЕГРН о которой позволяют однозначно определить ее положение на местности
- - Пункт геодезической сети специального назначения, созданной в соответствии с законодательством Российской Федерации о геодезии и картографии
- - Часть контура, образованного проекцией существующего в ЕГРН наземного конструктивного элемента здания, сооружения, объекта незавершенного строительства
- - Граница кадастрового квартала
- - Характерная точка границы земельного участка, сведения о которой отсутствуют в ЕГРН, местоположение которой определено при кадастровых работах (новая характерная точка)

Схема границ земельных участков

Выносной лист 6



Масштаб 1:200

Условные обозначения

- Часть границы, местоположение которой определено при выполнении кадастровых работ
- - Характерная точка границы земельного участка, сведения ЕГРН о которой соответствуют требованиям, установленным в соответствии с частью 13 статьи 22 Федерального закона от 13 июля 2015 г. N 218-ФЗ "О государственной регистрации недвижимости"
- - Характерная точка контура здания, сооружения, объекта незавершенного строительства
- - Характерная точка границы, сведения о которой позволяют однозначно определить ее положение на местности
- / - Обозначение ликвидируемой характерной точки
- 5 - Обозначение характерной точки, местоположение которой не изменилось или было уточнено

Схема границ земельных участков

- n10 - Обозначение новой характерной точки
- .246 - Кадастровый номер земельного участка
- .378 - Уточняемый земельный участок
- :13059 - Кадастровый номер здания
- :4011 - Кадастровый номер сооружения
- :304 - Кадастровый номер объекта незавершенного строительства
- :7439 - Уточняемое здание
- :647 (1) - Обозначение контура здания
- :11664 (1) - Обозначение контура сооружения
- - Часть контура, образованного проекцией вновь образованного наземного конструктивного элемента здания, сооружения, объекта незавершенного строительства
- - Часть границы, сведения ЕГРН о которой позволяют однозначно определить ее положение на местности
- - Пункт геодезической сети специального назначения, созданной в соответствии с законодательством Российской Федерации о геодезии и картографии
- - Часть контура, образованного проекцией существующего в ЕГРН наземного конструктивного элемента здания, сооружения, объекта незавершенного строительства
- - Граница кадастрового квартала
- - Характерная точка границы земельного участка, сведения о которой отсутствуют в ЕГРН, местоположение которой определено при кадастровых работах (новая характерная точка)

Схема границ земельных участков

Выносной лист 7



Масштаб 1:200

Условные обозначения


- Часть границы, местоположение которой определено при выполнении кадастровых работ
- - Характерная точка границы земельного участка, сведения ЕГРН о которой соответствуют требованиям, установленным в соответствии с частью 13 статьи 22 Федерального закона от 13 июля 2015 г. N 218-ФЗ "О государственной регистрации недвижимости"
- - Характерная точка контура здания, сооружения, объекта незавершенного строительства
- - Характерная точка границы, сведения о которой позволяют однозначно определить ее положение на местности
- ∟ - Обозначение ликвидируемой характерной точки
- 5 - Обозначение характерной точки, местоположение которой не изменилось или было уточнено

Схема границ земельных участков

- n10 - Обозначение новой характерной точки
- .246 - Кадастровый номер земельного участка
- .378 - Уточняемый земельный участок
- :13059 - Кадастровый номер здания
- :4011 - Кадастровый номер сооружения
- :304 - Кадастровый номер объекта незавершенного строительства
- :7439 - Уточняемое здание
- :647 (1) - Обозначение контура здания
- :11664 (1) - Обозначение контура сооружения
- - Часть контура, образованного проекцией вновь образованного наземного конструктивного элемента здания, сооружения, объекта незавершенного строительства
- - Часть границы, сведения ЕГРН о которой позволяют однозначно определить ее положение на местности
- - Пункт геодезической сети специального назначения, созданной в соответствии с законодательством Российской Федерации о геодезии и картографии
- - Часть контура, образованного проекцией существующего в ЕГРН наземного конструктивного элемента здания, сооружения, объекта незавершенного строительства
- - Граница кадастрового квартала
- - Характерная точка границы земельного участка, сведения о которой отсутствуют в ЕГРН, местоположение которой определено при кадастровых работах (новая характерная точка)

Схема границ земельных участков

Выносной лист 8



Масштаб 1:200

Условные обозначения

- Часть границы, местоположение которой определено при выполнении кадастровых работ
- - Характерная точка границы земельного участка, сведения ЕГРН о которой соответствуют требованиям, установленным в соответствии с частью 13 статьи 22 Федерального закона от 13 июля 2015 г. N 218-ФЗ "О государственной регистрации недвижимости"
- - Характерная точка контура здания, сооружения, объекта незавершенного строительства
- - Характерная точка границы, сведения о которой позволяют однозначно определить ее положение на местности
- / - Обозначение ликвидируемой характерной точки
- 5 - Обозначение характерной точки, местоположение которой не изменилось или было уточнено

Схема границ земельных участков

- n10 - Обозначение новой характерной точки
- .246 - Кадастровый номер земельного участка
- .378 - Уточняемый земельный участок
- :13059 - Кадастровый номер здания
- :4011 - Кадастровый номер сооружения
- :304 - Кадастровый номер объекта незавершенного строительства
- :7439 - Уточняемое здание
- :647 (1) - Обозначение контура здания
- :11664 (1) - Обозначение контура сооружения
- - Часть контура, образованного проекцией вновь образованного наземного конструктивного элемента здания, сооружения, объекта незавершенного строительства
- - Часть границы, сведения ЕГРН о которой позволяют однозначно определить ее положение на местности
- - Пункт геодезической сети специального назначения, созданной в соответствии с законодательством Российской Федерации о геодезии и картографии
- - Часть контура, образованного проекцией существующего в ЕГРН наземного конструктивного элемента здания, сооружения, объекта незавершенного строительства
- - Граница кадастрового квартала
- - Характерная точка границы земельного участка, сведения о которой отсутствуют в ЕГРН, местоположение которой определено при кадастровых работах (новая характерная точка)