

КАРТА-ПЛАН ТЕРРИТОРИИ

Пояснительная записка

1. Сведения о территории выполнения комплексных кадастровых работ: 24:46:2002006, 24:46:2002006

(наименование субъекта Российской Федерации, муниципального образования, населенного пункта, уникальные учетные номера кадастровых кварталов, иные сведения, позволяющие определить местоположение территории, на которой выполняются комплексные кадастровые работы, например, наименование садоводческого или огороднического некоммерческого товарищества, гаражного кооператива, элемента планировочной структуры)

2. Основания выполнения комплексных кадастровых работ:

Наименование, дата и номер документа, на основании которого выполняются комплексные кадастровые работы: Муниципальный контракт, "11" марта 2024 г. , Ф.2024.741

3. Дата подготовки карты-плана территории: "24" июля 2024 г.

4. Сведения о заказчике(ах) комплексных кадастровых работ:

В отношении юридического лица, органа местного самоуправления муниципального района, муниципального округа или городского округа либо уполномоченного исполнительного органа государственной власти субъекта Российской Федерации:

полное или сокращенное (в случае, если имеется) наименование: Администрация города Дивногорска
основной государственный регистрационный номер: 1022401254721
идентификационный номер налогоплательщика: 2446002640

В отношении физического лица или представителя физических или юридических лиц:

фамилия, имя, отчество (последнее - при наличии): -
страховой номер индивидуального лицевого счета в системе обязательного пенсионного страхования Российской Федерации (СНИЛС): -

Наименование и реквизиты документа, подтверждающие полномочия представителя заказчика(ов) комплексных кадастровых работ: -

Адрес электронной почты (для направления уведомления о результатах внесения сведений в Единый государственный реестр недвижимости): -

5. Сведения об исполнителе комплексных кадастровых работ:

Полное или сокращенное (в случае, если имеется) наименование и адрес юридического лица, с которым заключен государственный или муниципальный контракт либо договор подряда на выполнение комплексных кадастровых работ: ООО "ЦНК", Вологда, ул. Чернышевского, д. 110, кв. 24

Фамилия, имя, отчество кадастрового инженера (последнее - при наличии): Блинова Ирина Викторовна и основной государственный регистрационный номер кадастрового инженера индивидуального предпринимателя (ОГРНИП): -

Страховой номер индивидуального лицевого счета в системе обязательного пенсионного страхования Российской Федерации (СНИЛС) кадастрового инженера: 118-947-642 01

Уникальный реестровый номер кадастрового инженера в реестре саморегулируемой организации кадастровых инженеров и дата внесения сведений о физическом лице в такой реестр: 2058, 2020-03-17

Полное или (в случае, если имеется) сокращенное наименование саморегулируемой организации кадастровых инженеров, членом которой является кадастровый инженер: Ассоциация СРО "Гильдия кадастровых инженеров"

Контактный телефон: +79535113369

Почтовый адрес и адрес электронной почты, по которым осуществляется связь с кадастровым инженером: irinablin03@mail.ru

| 6. Перечень документов, использованных при подготовке карты-плана территории | | | | | |
|--|-----------------------------|-------------|-------------------------|---|----------------------|
| № п/п | Реквизиты документа | | | | |
| | Вид | Дата | Номер | Наименование | Иные сведения |
| 1 | 2 | 3 | 4 | 5 | 6 |
| 1 | ПРОЧИЕ | 29.11.2024 | 28-176-ГС | Правила землепользования и застройки | - |
| 2 | Кадастровый план территории | 13.02.2024 | КУВИ-001/2024-45120656 | Кадастровый план территории кадастрового квартала 24:46:2002006 | - |
| 3 | Кадастровая выписка | 23.07.2024 | КУВИ-001/2024-189541738 | Выписка из Единого государственного реестра недвижимости об объекте недвижимости с кадастровым номером 24:46:0000000:6688 | - |
| 4 | Кадастровая выписка | 25.07.2024 | КУВИ-001/2024-191186434 | Выписка из Единого государственного реестра недвижимости об объекте недвижимости с кадастровым номером 24:46:0000000:6215 | - |
| 5 | Кадастровая выписка | 24.07.2024 | КУВИ-001/2024-190385867 | Выписка из Единого государственного реестра недвижимости об объекте недвижимости с кадастровым номером 24:46:0000000:7807 | - |
| 6 | Кадастровая выписка | 24.07.2024 | КУВИ-001/2024-190366579 | Выписка из Единого государственного реестра недвижимости об объекте недвижимости с кадастровым номером 24:46:0000000:310 | - |
| 7 | Кадастровая выписка | 24.07.2024 | КУВИ-001/2024-190289494 | Выписка из Единого государственного реестра недвижимости об объекте недвижимости с кадастровым номером 24:46:0000000:5248 | - |
| 7. Пояснения к карте-плану территории | | | | | |
| <p>1. Сведения об уточняемых земельных участках. Сведения об уточняемых земельных участках, необходимые для исправления реестровых ошибок в сведениях о местоположении их границ. По сведениям Единого государственного реестра недвижимости на территории кадастрового квартала 24:46:2002006 расположено 100 ранее учтенных земельных участков, границы которых были проанализированы при проведении комплексных кадастровых работ. 57 земельных участка имеют границы, сведения о которых содержатся в ЕГРН и которые совпадают с их фактическим местоположением. В ходе проведения комплексных кадастровых работ уточнено местоположение 11 земельных участков. В отношении 25 земельных участков с кадастровыми номерами 24:46:2001001:43, 24:46:2002006:1, 24:46:2002006:14, 24:46:2002006:19, 24:46:2002006:209, 24:46:2002006:21, 24:46:2002006:22, 24:46:2002006:23, 24:46:2002006:254, 24:46:2002006:26, 24:46:2002006:263, 24:46:2002006:279, 24:46:2002006:31, 24:46:2002006:34, 24:46:2002006:35, 24:46:2002006:37, 24:46:2002006:4, 24:46:2002006:40, 24:46:2002006:41, 24:46:2002006:44, 24:46:2002006:59, 24:46:2002006:6, 24:46:2002006:75, 24:46:2002006:8, 24:46:2002006:9 были проведены комплексные кадастровые работы по исправлению реестровой ошибки в местоположении границ земельных участков, их границы по их фактическому использованию. При проведении спутниковой-геодезической съемки было выявлено несоответствие фактических границ земельных участков, сведения которых содержатся в ЕГРН. При проведении установления границ земельных участков геодезическая съемка, возможно, была выполнена от пунктов опорной межевой сети. Вследствие чего произошла реестровая ошибка. Границы объекта недвижимости определены были неправильно, получился сдвиг. В настоящее время спутниково-геодезическая съемка произведена спутниковым оборудованием от пунктов государственной геодезической сети. Поэтому координаты характерных точек, определенные от государственной геодезической сети установлены в настоящем карта-плане в соответствии его фактическому местоположению. На основании Правил землепользования и застройки с. Овсянка территория кадастрового квартала 24:46:2002006 расположена в территориальной зоне «Ж-4» «Жилая малоэтажная застройка». Для определения местоположения границ 7 земельных участков с кадастровыми номерами 24:46:2002006:225, 24:46:2002006:227, 24:46:2002006:228, 24:46:2002006:33, 24:46:2002006:5, 24:46:2002006:58, 24:46:2002006:64 на местности была запрошена дополнительная информация у Администрации Дивногорска.</p> <p>2. Описание местоположения здания, сооружения, объекта незавершенного строительства на земельном участке. В карту-план территории включены координаты характерных точек контуров зданий, сооружений, объектов незавершенного строительства, которые представляют замкнутую линию, образуемую проекцией внешних границ ограждающих конструкций такого здания, сооружения, объекта незавершенного</p> | | | | | |

7. Пояснения к карте-плану территории

строительства на горизонтальную плоскость, проходящую на уровне примыкания такого здания, сооружения, объекта незавершенного строительства к поверхности земли. В соответствии с пунктом 3 части 1 статьи 42.1 Федерального закона от 24.07.2007 N 221-ФЗ "О кадастровой деятельности" объектами комплексных кадастровых работ являются здания, сооружения, а также объекты незавершенного строительства, права на которые зарегистрированы в установленном Федеральным законом от 13.07.2015 года N 218-ФЗ "О государственной регистрации недвижимости" порядке. Согласно сведениям Единого государственного реестра недвижимости на территории кадастрового квартала 24:46:2002006 расположены 60 объекта капитального строительства. 14 объектов капитального строительства имеют границы, сведения о которых содержатся в ЕГРН и которые совпадают с их фактическим местоположением. В ходе проведения комплексных кадастровых работ уточнено местоположение 41 объект капитального строительства. 3 объекта капитального строительства с кадастровыми номерами 24:46:2002006:100, 24:46:2002006:102, 24:46:2002006:98 расположены за пределами кадастрового квартала 24:46:2002006. Фактически объекты расположены в кадастровом квартале 24:46:2002002. Сведения о таких объектах недвижимости не включены в карту-план территории, так как в данном случае он не является объектом ККР. 5 объектов капитального строительства с кадастровыми номерами 24:46:0000000:6688, 24:46:0000000:5248, 24:46:0000000:310, 24:46:0000000:66887807, 24:46:0000000:6215 расположены в пределах кадастрового квартала 24:46:2002006. Сведения о таких объектах недвижимости включены в карту-план территории, так как в данном случае он не является объектом ККР. Для определения местоположения границ 10 объектов капитального строительства на местности была запрошена дополнительная информация у Администрации Дивногорска.

Сведения о пунктах геодезической сети и средствах измерений

1. Сведения о пунктах геодезической сети:

| № п/п | Вид геодезической сети | Название пункта геодезической сети и тип знака | Система координат пункта геодезической сети | Координаты пункта, м | | Дата обследования "01" апреля 2024 г. | | |
|-------|--------------------------------------|--|---|----------------------|----------|---------------------------------------|---------------|---------------------|
| | | | | | | Сведения о состоянии | | |
| | | | | Х | У | наружного знака пункта | центра пункта | марки центра пункта |
| 1 | 2 | 3 | 4 | 5 | 6 | 7 | 8 | 9 |
| 1 | ГГС, 4 класс | Шарашкин, пирамида | МСК-167 | 624601.37 | 72269.82 | Отсутствует | Сохранился | Отсутствует |
| 2 | Геодезическая сеть сгущения, 3 класс | Коммунар, пирамида | МСК-167 | 625022.55 | 65621.29 | Отсутствует | Сохранился | Отсутствует |
| 3 | ГГС, 3 класс | Собакина Речка, пирамида | МСК-167 | 628154.36 | 85799.68 | Отсутствует | Сохранился | Отсутствует |

2. Сведения об использованных средствах измерений

| № п/п | Наименование и обозначение типа средства измерений - прибора (инструмента, аппаратуры) | Заводской или серийный номер средства измерений | Реквизиты свидетельства о поверке прибора (инструмента, аппаратуры) и (или) срок действия поверки |
|-------|--|---|---|
| 1 | 2 | 3 | 4 |
| 1 | Аппаратура геодезическая спутниковая "EFT M1 Plus" | SC11654251 | С-ГКФ/02-02-2024/313610829 |

Сведения об уточняемых земельных участках

1. Сведения о характерных точках границы уточняемого земельного участка с кадастровым номером 24:46:2002006:39 :

| Система координат МСК-167 | | | | | Зона № 4 | | |
|--------------------------------------|--|---|--|----------|---|--|----------------------------|
| Обозначение характерных точек границ | Координаты, м | | | | Метод определения координат | Формулы, примененные для расчета средней квадратической погрешности определения координат характерных точек границ (Mt), с подставленными в такие формулы значениями и итоговые (вычисленные) значения Mt, м | Описание закрепления точки |
| | содержатся в Едином государственном реестре недвижимости | | определены в результате выполнения комплексных кадастровых работ | | | | |
| | X | Y | X | Y | | | |
| 1 | 2 | 3 | 4 | 5 | 6 | 7 | 8 |
| | | | | | | - | |
| н18У | - | - | 625831.12 | 78926.55 | Метод спутниковых геодезических измерений (определений) | $Mt = \sqrt{(m_0^2 + m_1^2)}$ | - |
| н265У | - | - | 625839.33 | 78924.68 | Метод спутниковых геодезических измерений (определений) | $Mt = \sqrt{(m_0^2 + m_1^2)}$ | - |
| н266У | - | - | 625840.28 | 78928.85 | Метод спутниковых геодезических измерений (определений) | $Mt = \sqrt{(m_0^2 + m_1^2)}$ | - |
| н35У | - | - | 625832.32 | 78930.73 | Метод спутниковых геодезических измерений (определений) | $Mt = \sqrt{(m_0^2 + m_1^2)}$ | - |
| н18У | - | - | 625831.12 | 78926.55 | Метод спутниковых геодезических измерений (определений) | $Mt = \sqrt{(m_0^2 + m_1^2)}$ | - |

2. Сведения о частях границ уточняемого земельного участка с кадастровым номером 24:46:2002006:39 :

| Обозначение части границ | | Горизонтальное проложение (S), м | Описание прохождения части границ | Сведения о согласовании местоположения границ (согласовано/спорное) |
|--------------------------|-------|----------------------------------|-----------------------------------|---|
| от т. | до т. | | | |
| 1 | 2 | 3 | 4 | 5 |
| н18У | н265У | 8.42 | - | - |
| н265У | н266У | 4.28 | - | - |
| н266У | н35У | 8.18 | - | - |
| н35У | н18У | 4.35 | - | - |

3. Сведения о характеристиках уточняемого земельного участка с кадастровым номером 24:46:2002006:39 :

| № п/п | Наименование характеристики земельного участка | Значение характеристики |
|-------|--|-------------------------|
| 1 | 2 | 3 |
| 1. | Адрес земельного участка | - |

| 3. Сведения о характеристиках уточняемого земельного участка с кадастровым номером 24:46:2002006:39 : | | |
|--|---|---|
| № п/п | Наименование характеристики земельного участка | Значение характеристики |
| 1 | 2 | 3 |
| 1.1. | Сведения о местоположении земельного участка (при отсутствии адреса) в структурированном в соответствии с федеральной информационной адресной системой виде | Российская Федерация, Красноярский край, город Дивногорск, село Овсянка |
| 1.2. | Дополнительные сведения о местоположении земельного участка | район между автодорогой Красноярск-Абакан и ул. Корчагина, гараж № 25 |
| 2. | Площадь земельного участка \pm величина погрешности определения (вычисления) площади ($P \pm \Delta P$), м ² | 36 ± 2 |
| 3. | Формула, примененная для вычисления предельной погрешности определения площади земельного участка, с подставленными значениями и итоговые (вычисленные) значения (ΔP), м ² | $\Delta P = 3.5 * M_t * \sqrt{P} = 3.5 * 0,1 * \sqrt{36} = 2$ |
| 4. | Площадь земельного участка согласно сведениям Единого государственного реестра недвижимости ($R_{кад}$), м ² | 36 |
| 5. | Оценка расхождения P и $R_{кад}$ ($P - R_{кад}$), м ² | - |
| 6. | Предельные минимальный и максимальный размеры земельного участка ($R_{мин}$ и $R_{макс}$), м ² | - |
| 7. | Вид (виды) разрешенного использования | - |
| 7.1. | Дополнительные сведения об использовании земельного участка | - |
| 8. | Кадастровый или иной государственный учетный номер (инвентарный) здания, сооружения, объекта незавершенного строительства, расположенного на земельном участке | 24:46:0000000:7807 |
| 9. | Сведения о земельных участках (землях общего пользования, территории общего пользования), посредством которых обеспечивается доступ | Земли общего пользования |
| 10. | Иные сведения | - |
| 4. Пояснения к сведениям об уточняемом земельном участке с кадастровым номером 24:46:2002006:39 : | | |
| 1. | - | |

Сведения об уточняемых земельных участках

1. Сведения о характерных точках границы уточняемого земельного участка с кадастровым номером 24:46:2002006:50 :

Система координат МСК-167

Зона № 4

| Обозначение характерных точек границ | Координаты, м | | | | Метод определения координат | Формулы, примененные для расчета средней квадратической погрешности определения координат характерных точек границ (Mt), с подставленными в такие формулы значениями и итоговые (вычисленные) значения Mt, м | Описание закрепления точки |
|--------------------------------------|--|---|--|----------|---|--|----------------------------|
| | содержатся в Едином государственном реестре недвижимости | | определены в результате выполнения комплексных кадастровых работ | | | | |
| | X | Y | X | Y | | | |
| 1 | 2 | 3 | 4 | 5 | 6 | 7 | 8 |
| | | | | | | - | |
| н268У | - | - | 625834.41 | 78904.22 | Метод спутниковых геодезических измерений (определений) | $Mt = \sqrt{(m_0^2 + m_1^2)}$ | - |
| н269У | - | - | 625835.22 | 78908.53 | Метод спутниковых геодезических измерений (определений) | $Mt = \sqrt{(m_0^2 + m_1^2)}$ | - |
| н2У | - | - | 625834.40 | 78908.69 | Метод спутниковых геодезических измерений (определений) | $Mt = \sqrt{(m_0^2 + m_1^2)}$ | - |
| н3У | - | - | 625827.13 | 78910.10 | Метод спутниковых геодезических измерений (определений) | $Mt = \sqrt{(m_0^2 + m_1^2)}$ | - |
| н4У | - | - | 625826.30 | 78905.79 | Метод спутниковых геодезических измерений (определений) | $Mt = \sqrt{(m_0^2 + m_1^2)}$ | - |
| н1У | - | - | 625833.56 | 78904.38 | Метод спутниковых геодезических измерений (определений) | $Mt = \sqrt{(m_0^2 + m_1^2)}$ | - |
| н268У | - | - | 625834.41 | 78904.22 | Метод спутниковых геодезических измерений (определений) | $Mt = \sqrt{(m_0^2 + m_1^2)}$ | - |

2. Сведения о частях границ уточняемого земельного участка с кадастровым номером 24:46:2002006:50 :

| Обозначение части границ | | Горизонтальное проложение (S), м | Описание прохождения части границ | Сведения о согласовании местоположения границ (согласовано/спорное) |
|--------------------------|-------|----------------------------------|-----------------------------------|---|
| от т. | до т. | | | |
| 1 | 2 | 3 | 4 | 5 |
| н268У | н269У | 4.39 | - | - |
| н269У | н2У | 0.84 | - | - |
| н2У | н3У | 7.41 | - | - |

| 2. Сведения о частях границ уточняемого земельного участка с кадастровым номером 24:46:2002006:50 : | | | | |
|--|---|----------------------------------|---|---|
| Обозначение части границ | | Горизонтальное проложение (S), м | Описание прохождения части границ | Сведения о согласовании местоположения границ (согласовано/спорное) |
| от т. | до т. | | | |
| 1 | 2 | 3 | 4 | 5 |
| н3У | н4У | 4.39 | - | - |
| н4У | н1У | 7.40 | - | - |
| н1У | н268У | 0.86 | - | - |
| 3. Сведения о характеристиках уточняемого земельного участка с кадастровым номером 24:46:2002006:50 : | | | | |
| № п/п | Наименование характеристики земельного участка | | Значение характеристики | |
| 1 | 2 | | 3 | |
| 1. | Адрес земельного участка | | - | |
| 1.1. | Сведения о местоположении земельного участка (при отсутствии адреса) в структурированном в соответствии с федеральной информационной адресной системой виде | | Российская Федерация, Красноярский край, город Дивногорск, село Овсянка | |
| 1.2. | Дополнительные сведения о местоположении земельного участка | | район между ул. Корчагина и автодорогой Красноярск-Абакан, гараж № 21 | |
| 2. | Площадь земельного участка ± величина погрешности определения (вычисления) площади (P ± ΔP), м2 | | 36 ± 2 | |
| 3. | Формула, примененная для вычисления предельной погрешности определения площади земельного участка, с подставленными значениями и итоговые (вычисленные) значения (ΔP), м2 | | $\Delta P = 3.5 * M_t * \sqrt{P} = 3.5 * 0,1 * \sqrt{36} = 2$ | |
| 4. | Площадь земельного участка согласно сведениям Единого государственного реестра недвижимости (P _{кад}), м2 | | 36 | |
| 5. | Оценка расхождения P и P _{кад} (P - P _{кад}), м2 | | - | |
| 6. | Предельные минимальный и максимальный размеры земельного участка (P _{мин} и P _{макс}), м2 | | - | |
| 7. | Вид (виды) разрешенного использования | | - | |
| 7.1. | Дополнительные сведения об использовании земельного участка | | - | |
| 8. | Кадастровый или иной государственный учетный номер (инвентарный) здания, сооружения, объекта незавершенного строительства, расположенного на земельном участке | | 24:46:0000000:310 | |
| 9. | Сведения о земельных участках (землях общего пользования, территории общего пользования), посредством которых обеспечивается доступ | | Земли общего пользования | |
| 10. | Иные сведения | | - | |
| 4. Пояснения к сведениям об уточняемом земельном участке с кадастровым номером 24:46:2002006:50 : | | | | |
| 1. | - | | | |

Сведения об уточняемых земельных участках

1. Сведения о характерных точках границы уточняемого земельного участка с кадастровым номером 24:46:2002006:53 :

Система координат МСК-167

Зона № 4

| Обозначение характерных точек границ | Координаты, м | | | | Метод определения координат | Формулы, примененные для расчета средней квадратической погрешности определения координат характерных точек границ (Mt), с подставленными в такие формулы значениями и итоговые (вычисленные) значения Mt, м | Описание закрепления точки |
|--------------------------------------|--|---|--|----------|---|--|----------------------------|
| | содержатся в Едином государственном реестре недвижимости | | определены в результате выполнения комплексных кадастровых работ | | | | |
| | X | Y | X | Y | | | |
| 1 | 2 | 3 | 4 | 5 | 6 | 7 | 8 |
| | | | | | | - | |
| н122У | - | - | 625881.36 | 78968.98 | Метод спутниковых геодезических измерений (определений) | $Mt = \sqrt{(m_0^2 + m_1^2)}$ | - |
| н123У | - | - | 625882.38 | 78972.54 | Метод спутниковых геодезических измерений (определений) | $Mt = \sqrt{(m_0^2 + m_1^2)}$ | - |
| н124У | - | - | 625876.61 | 78974.19 | Метод спутниковых геодезических измерений (определений) | $Mt = \sqrt{(m_0^2 + m_1^2)}$ | - |
| н270У | - | - | 625873.73 | 78975.02 | Метод спутниковых геодезических измерений (определений) | $Mt = \sqrt{(m_0^2 + m_1^2)}$ | - |
| н271У | - | - | 625873.14 | 78975.21 | Метод спутниковых геодезических измерений (определений) | $Mt = \sqrt{(m_0^2 + m_1^2)}$ | - |
| н272У | - | - | 625872.11 | 78971.63 | Метод спутниковых геодезических измерений (определений) | $Mt = \sqrt{(m_0^2 + m_1^2)}$ | - |
| н125У | - | - | 625875.59 | 78970.63 | Метод спутниковых геодезических измерений (определений) | $Mt = \sqrt{(m_0^2 + m_1^2)}$ | - |
| н122У | - | - | 625881.36 | 78968.98 | Метод спутниковых геодезических измерений (определений) | $Mt = \sqrt{(m_0^2 + m_1^2)}$ | - |

| 2. Сведения о частях границ уточняемого земельного участка с кадастровым номером 24:46:2002006:53 : | | | | |
|--|---|---|-----------------------------------|---|
| Обозначение части границ | | Горизонтальное проложение (S), м | Описание прохождения части границ | Сведения о согласовании местоположения границ (согласовано/спорное) |
| от т. | до т. | | | |
| 1 | 2 | 3 | 4 | 5 |
| н122У | н123У | 3.70 | - | - |
| н123У | н124У | 6.00 | - | - |
| н124У | н270У | 3.00 | - | - |
| н270У | н271У | 0.62 | - | - |
| н271У | н272У | 3.73 | - | - |
| н272У | н125У | 3.62 | - | - |
| н125У | н122У | 6.00 | - | - |
| 3. Сведения о характеристиках уточняемого земельного участка с кадастровым номером 24:46:2002006:53 : | | | | |
| № п/п | Наименование характеристики земельного участка | Значение характеристики | | |
| 1 | 2 | 3 | | |
| 1. | Адрес земельного участка | - | | |
| 1.1. | Сведения о местоположении земельного участка (при отсутствии адреса) в структурированном в соответствии с федеральной информационной адресной системой виде | Российская Федерация, Красноярский край, город Дивногорск, село Овсянка | | |
| 1.2. | Дополнительные сведения о местоположении земельного участка | район между ул. Корчагина и автодорогой Красноярск-Абакан, гараж №42 | | |
| 2. | Площадь земельного участка ± величина погрешности определения (вычисления) площади (P ± ΔP), м2 | 36 ± 2 | | |
| 3. | Формула, примененная для вычисления предельной погрешности определения площади земельного участка, с подставленными значениями и итоговые (вычисленные) значения (ΔP), м2 | $\Delta P = 3.5 * M_t * \sqrt{P} = 3.5 * 0,1 * \sqrt{36} = 2$ | | |
| 4. | Площадь земельного участка согласно сведениям Единого государственного реестра недвижимости (P _{кад}), м2 | 36 | | |
| 5. | Оценка расхождения P и P _{кад} (P - P _{кад}), м2 | - | | |
| 6. | Предельные минимальный и максимальный размеры земельного участка (P _{мин} и P _{макс}), м2 | - | | |
| 7. | Вид (виды) разрешенного использования | - | | |
| 7.1. | Дополнительные сведения об использовании земельного участка | - | | |
| 8. | Кадастровый или иной государственный учетный номер (инвентарный) здания, сооружения, объекта незавершенного строительства, расположенного на земельном участке | 24:46:2002006:99 | | |
| 9. | Сведения о земельных участках (землях общего пользования, территории общего пользования), посредством которых обеспечивается доступ | Земли общего пользования | | |
| 10. | Иные сведения | - | | |
| 4. Пояснения к сведениям об уточняемом земельном участке с кадастровым номером 24:46:2002006:53 : | | | | |
| 1. | - | | | |

Сведения об уточняемых земельных участках

1. Сведения о характерных точках границы уточняемого земельного участка с кадастровым номером 24:46:2002006:57 :

Система координат МСК-167

Зона № 4

| Обозначение характерных точек границ | Координаты, м | | | | Метод определения координат | Формулы, примененные для расчета средней квадратической погрешности определения координат характерных точек границ (Mt), с подставленными в такие формулы значениями и итоговые (вычисленные) значения Mt, м | Описание закрепления точки |
|--------------------------------------|--|---|--|----------|---|--|----------------------------|
| | содержатся в Едином государственном реестре недвижимости | | определены в результате выполнения комплексных кадастровых работ | | | | |
| | X | Y | X | Y | | | |
| 1 | 2 | 3 | 4 | 5 | 6 | 7 | 8 |
| | | | | | | - | |
| н194У | - | - | 625824.79 | 78859.06 | Метод спутниковых геодезических измерений (определений) | $Mt = \sqrt{(m_0^2 + m_1^2)}$ | - |
| н273У | - | - | 625827.74 | 78858.49 | Метод спутниковых геодезических измерений (определений) | $Mt = \sqrt{(m_0^2 + m_1^2)}$ | - |
| н274У | - | - | 625828.41 | 78858.36 | Метод спутниковых геодезических измерений (определений) | $Mt = \sqrt{(m_0^2 + m_1^2)}$ | - |
| н275У | - | - | 625828.27 | 78857.62 | Метод спутниковых геодезических измерений (определений) | $Mt = \sqrt{(m_0^2 + m_1^2)}$ | - |
| н276У | - | - | 625827.60 | 78854.79 | Метод спутниковых геодезических измерений (определений) | $Mt = \sqrt{(m_0^2 + m_1^2)}$ | - |
| н277У | - | - | 625824.07 | 78855.57 | Метод спутниковых геодезических измерений (определений) | $Mt = \sqrt{(m_0^2 + m_1^2)}$ | - |
| н278У | - | - | 625817.80 | 78856.87 | Метод спутниковых геодезических измерений (определений) | $Mt = \sqrt{(m_0^2 + m_1^2)}$ | - |
| н197У | - | - | 625818.50 | 78860.27 | Метод спутниковых геодезических измерений (определений) | $Mt = \sqrt{(m_0^2 + m_1^2)}$ | - |
| н194У | - | - | 625824.79 | 78859.06 | Метод спутниковых геодезических измерений (определений) | $Mt = \sqrt{(m_0^2 + m_1^2)}$ | - |

| 2. Сведения о частях границ уточняемого земельного участка с кадастровым номером 24:46:2002006:57 : | | | | |
|--|---|---|-----------------------------------|---|
| Обозначение части границ | | Горизонтальное проложение (S), м | Описание прохождения части границ | Сведения о согласовании местоположения границ (согласовано/спорное) |
| от т. | до т. | | | |
| 1 | 2 | 3 | 4 | 5 |
| н194У | н273У | 3.00 | - | - |
| н273У | н274У | 0.68 | - | - |
| н274У | н275У | 0.75 | - | - |
| н275У | н276У | 2.91 | - | - |
| н276У | н277У | 3.62 | - | - |
| н277У | н278У | 6.40 | - | - |
| н278У | н197У | 3.47 | - | - |
| н197У | н194У | 6.41 | - | - |
| 3. Сведения о характеристиках уточняемого земельного участка с кадастровым номером 24:46:2002006:57 : | | | | |
| № п/п | Наименование характеристики земельного участка | Значение характеристики | | |
| 1 | 2 | 3 | | |
| 1. | Адрес земельного участка | - | | |
| 1.1. | Сведения о местоположении земельного участка (при отсутствии адреса) в структурированном в соответствии с федеральной информационной адресной системой виде | Российская Федерация, Красноярский край, город Дивногорск | | |
| 1.2. | Дополнительные сведения о местоположении земельного участка | - | | |
| 2. | Площадь земельного участка ± величина погрешности определения (вычисления) площади ($P \pm \Delta P$), м ² | 36 ± 2 | | |
| 3. | Формула, примененная для вычисления предельной погрешности определения площади земельного участка, с подставленными значениями и итоговые (вычисленные) значения (ΔP), м ² | $\Delta P = 3.5 * M_t * \sqrt{P} = 3.5 * 0,1 * \sqrt{36} = 2$ | | |
| 4. | Площадь земельного участка согласно сведениям Единого государственного реестра недвижимости (Ркад), м ² | 36 | | |
| 5. | Оценка расхождения P и Ркад ($P - P_{кад}$), м ² | - | | |
| 6. | Предельные минимальный и максимальный размеры земельного участка (Рмин и Рмакс), м ² | - | | |
| 7. | Вид (виды) разрешенного использования | - | | |
| 7.1. | Дополнительные сведения об использовании земельного участка | - | | |
| 8. | Кадастровый или иной государственный учетный номер (инвентарный) здания, сооружения, объекта незавершенного строительства, расположенного на земельном участке | - | | |
| 9. | Сведения о земельных участках (землях общего пользования, территории общего пользования), посредством которых обеспечивается доступ | Земли общего пользования | | |
| 10. | Иные сведения | - | | |
| 4. Пояснения к сведениям об уточняемом земельном участке с кадастровым номером 24:46:2002006:57 : | | | | |
| 1. | - | | | |

Сведения об уточняемых земельных участках

1. Сведения о характерных точках границы уточняемого земельного участка с кадастровым номером 24:46:2002006:65 :

Система координат МСК-167

Зона № 4

| Обозначение характерных точек границ | Координаты, м | | | | Метод определения координат | Формулы, примененные для расчета средней квадратической погрешности определения координат характерных точек границ (Mt), с подставленными в такие формулы значениями и итоговые (вычисленные) значения Mt, м | Описание закрепления точки |
|--------------------------------------|--|---|--|----------|---|--|----------------------------|
| | содержатся в Едином государственном реестре недвижимости | | определены в результате выполнения комплексных кадастровых работ | | | | |
| | X | Y | X | Y | | | |
| 1 | 2 | 3 | 4 | 5 | 6 | 7 | 8 |
| | | | | | | - | |
| н290У | - | - | 625842.74 | 78873.33 | Метод спутниковых геодезических измерений (определений) | $Mt = \sqrt{(m_0^2 + m_1^2)}$ | - |
| н291У | - | - | 625843.06 | 78873.27 | Метод спутниковых геодезических измерений (определений) | $Mt = \sqrt{(m_0^2 + m_1^2)}$ | - |
| н292У | - | - | 625842.32 | 78869.51 | Метод спутниковых геодезических измерений (определений) | $Mt = \sqrt{(m_0^2 + m_1^2)}$ | - |
| н293У | - | - | 625835.17 | 78870.92 | Метод спутниковых геодезических измерений (определений) | $Mt = \sqrt{(m_0^2 + m_1^2)}$ | - |
| н294У | - | - | 625833.10 | 78871.34 | Метод спутниковых геодезических измерений (определений) | $Mt = \sqrt{(m_0^2 + m_1^2)}$ | - |
| н295У | - | - | 625833.84 | 78874.91 | Метод спутниковых геодезических измерений (определений) | $Mt = \sqrt{(m_0^2 + m_1^2)}$ | - |
| н296У | - | - | 625835.83 | 78874.57 | Метод спутниковых геодезических измерений (определений) | $Mt = \sqrt{(m_0^2 + m_1^2)}$ | - |
| н290У | - | - | 625842.74 | 78873.33 | Метод спутниковых геодезических измерений (определений) | $Mt = \sqrt{(m_0^2 + m_1^2)}$ | - |

| 2. Сведения о частях границ уточняемого земельного участка с кадастровым номером 24:46:2002006:65 : | | | | |
|--|---|---|-----------------------------------|---|
| Обозначение части границ | | Горизонтальное проложение (S), м | Описание прохождения части границ | Сведения о согласовании местоположения границ (согласовано/спорное) |
| от т. | до т. | | | |
| 1 | 2 | 3 | 4 | 5 |
| н290У | н291У | 0.33 | - | - |
| н291У | н292У | 3.83 | - | - |
| н292У | н293У | 7.29 | - | - |
| н293У | н294У | 2.11 | - | - |
| н294У | н295У | 3.65 | - | - |
| н295У | н296У | 2.02 | - | - |
| н296У | н290У | 7.02 | - | - |
| 3. Сведения о характеристиках уточняемого земельного участка с кадастровым номером 24:46:2002006:65 : | | | | |
| № п/п | Наименование характеристики земельного участка | Значение характеристики | | |
| 1 | 2 | 3 | | |
| 1. | Адрес земельного участка | - | | |
| 1.1. | Сведения о местоположении земельного участка (при отсутствии адреса) в структурированном в соответствии с федеральной информационной адресной системой виде | Российская Федерация, Красноярский край, город Дивногорск, село Овсянка | | |
| 1.2. | Дополнительные сведения о местоположении земельного участка | район между улицей Корчагина и автодорогой Красноярск-Абакан | | |
| 2. | Площадь земельного участка ± величина погрешности определения (вычисления) площади (P ± ΔP), м2 | 35 ± 2 | | |
| 3. | Формула, примененная для вычисления предельной погрешности определения площади земельного участка, с подставленными значениями и итоговые (вычисленные) значения (ΔP), м2 | $\Delta P = 3.5 * M_t * \sqrt{P} = 3.5 * 0,1 * \sqrt{35} = 2$ | | |
| 4. | Площадь земельного участка согласно сведениям Единого государственного реестра недвижимости (P _{кад}), м2 | 36 | | |
| 5. | Оценка расхождения P и P _{кад} (P - P _{кад}), м2 | 1 | | |
| 6. | Предельные минимальный и максимальный размеры земельного участка (P _{мин} и P _{макс}), м2 | - | | |
| 7. | Вид (виды) разрешенного использования | - | | |
| 7.1. | Дополнительные сведения об использовании земельного участка | - | | |
| 8. | Кадастровый или иной государственный учетный номер (инвентарный) здания, сооружения, объекта незавершенного строительства, расположенного на земельном участке | - | | |
| 9. | Сведения о земельных участках (землях общего пользования, территории общего пользования), посредством которых обеспечивается доступ | Земли общего пользования | | |
| 10. | Иные сведения | - | | |
| 4. Пояснения к сведениям об уточняемом земельном участке с кадастровым номером 24:46:2002006:65 : | | | | |
| 1. | - | | | |

Сведения об уточняемых земельных участках

1. Сведения о характерных точках границы уточняемого земельного участка с кадастровым номером 24:46:2002006:219 :

Система координат МСК-167

Зона № 4

| Обозначение характерных точек границ | Координаты, м | | | | Метод определения координат | Формулы, примененные для расчета средней квадратической погрешности определения координат характерных точек границ (Mt), с подставленными в такие формулы значениями и итоговые (вычисленные) значения Mt, м | Описание закрепления точки |
|--------------------------------------|--|---|--|----------|---|--|----------------------------|
| | содержатся в Едином государственном реестре недвижимости | | определены в результате выполнения комплексных кадастровых работ | | | | |
| | X | Y | X | Y | | | |
| 1 | 2 | 3 | 4 | 5 | 6 | 7 | 8 |
| | | | | | | - | |
| н301У | - | - | 625830.23 | 78857.17 | Метод спутниковых геодезических измерений (определений) | $Mt = \sqrt{(m_0^2 + m_1^2)}$ | - |
| н223У | - | - | 625831.06 | 78860.71 | Метод спутниковых геодезических измерений (определений) | $Mt = \sqrt{(m_0^2 + m_1^2)}$ | - |
| н155У | - | - | 625832.96 | 78860.33 | Метод спутниковых геодезических измерений (определений) | $Mt = \sqrt{(m_0^2 + m_1^2)}$ | - |
| н152У | - | - | 625840.22 | 78858.87 | Метод спутниковых геодезических измерений (определений) | $Mt = \sqrt{(m_0^2 + m_1^2)}$ | - |
| н153У | - | - | 625839.61 | 78854.98 | Метод спутниковых геодезических измерений (определений) | $Mt = \sqrt{(m_0^2 + m_1^2)}$ | - |
| н154У | - | - | 625832.16 | 78856.71 | Метод спутниковых геодезических измерений (определений) | $Mt = \sqrt{(m_0^2 + m_1^2)}$ | - |
| н301У | - | - | 625830.23 | 78857.17 | Метод спутниковых геодезических измерений (определений) | $Mt = \sqrt{(m_0^2 + m_1^2)}$ | - |

2. Сведения о частях границ уточняемого земельного участка с кадастровым номером 24:46:2002006:219 :

| Обозначение части границ | | Горизонтальное проложение (S), м | Описание прохождения части границ | Сведения о согласовании местоположения границ (согласовано/спорное) |
|--------------------------|-------|----------------------------------|-----------------------------------|---|
| от т. | до т. | | | |
| 1 | 2 | 3 | 4 | 5 |
| н301У | н223У | 3.64 | - | - |
| н223У | н155У | 1.94 | - | - |
| н155У | н152У | 7.41 | - | - |

| 2. Сведения о частях границ уточняемого земельного участка с кадастровым номером 24:46:2002006:219 : | | | | |
|---|---|----------------------------------|---|---|
| Обозначение части границ | | Горизонтальное проложение (S), м | Описание прохождения части границ | Сведения о согласовании местоположения границ (согласовано/спорное) |
| от т. | до т. | | | |
| 1 | 2 | 3 | 4 | 5 |
| н152У | н153У | 3.94 | - | - |
| н153У | н154У | 7.65 | - | - |
| н154У | н301У | 1.98 | - | - |
| 3. Сведения о характеристиках уточняемого земельного участка с кадастровым номером 24:46:2002006:219 : | | | | |
| № п/п | Наименование характеристики земельного участка | | Значение характеристики | |
| 1 | 2 | | 3 | |
| 1. | Адрес земельного участка | | - | |
| 1.1. | Сведения о местоположении земельного участка (при отсутствии адреса) в структурированном в соответствии с федеральной информационной адресной системой виде | | Российская Федерация, Красноярский край, город Дивногорск | |
| 1.2. | Дополнительные сведения о местоположении земельного участка | | - | |
| 2. | Площадь земельного участка ± величина погрешности определения (вычисления) площади (P ± ΔP), м2 | | 36 ± 2 | |
| 3. | Формула, примененная для вычисления предельной погрешности определения площади земельного участка, с подставленными значениями и итоговые (вычисленные) значения (ΔP), м2 | | $\Delta P = 3.5 * M_t * \sqrt{P} = 3.5 * 0,1 * \sqrt{36} = 2$ | |
| 4. | Площадь земельного участка согласно сведениям Единого государственного реестра недвижимости (P _{кад}), м2 | | 36 | |
| 5. | Оценка расхождения P и P _{кад} (P - P _{кад}), м2 | | - | |
| 6. | Предельные минимальный и максимальный размеры земельного участка (P _{мин} и P _{макс}), м2 | | - | |
| 7. | Вид (виды) разрешенного использования | | - | |
| 7.1. | Дополнительные сведения об использовании земельного участка | | - | |
| 8. | Кадастровый или иной государственный учетный номер (инвентарный) здания, сооружения, объекта незавершенного строительства, расположенного на земельном участке | | 24:46:2002006:220 | |
| 9. | Сведения о земельных участках (землях общего пользования, территории общего пользования), посредством которых обеспечивается доступ | | Земли общего пользования | |
| 10. | Иные сведения | | - | |
| 4. Пояснения к сведениям об уточняемом земельном участке с кадастровым номером 24:46:2002006:219 : | | | | |
| 1. | - | | | |

Сведения об уточняемых земельных участках

1. Сведения о характерных точках границы уточняемого земельного участка с кадастровым номером 24:46:2002006:221 :

Система координат МСК-167

Зона № 4

| Обозначение характерных точек границ | Координаты, м | | | | Метод определения координат | Формулы, примененные для расчета средней квадратической погрешности определения координат характерных точек границ (Mt), с подставленными в такие формулы значениями и итоговые (вычисленные) значения Mt, м | Описание закрепления точки |
|--------------------------------------|--|---|--|----------|---|--|----------------------------|
| | содержатся в Едином государственном реестре недвижимости | | определены в результате выполнения комплексных кадастровых работ | | | | |
| | X | Y | X | Y | | | |
| 1 | 2 | 3 | 4 | 5 | 6 | 7 | 8 |
| | | | | | | - | |
| н180У | - | - | 625866.42 | 78931.19 | Метод спутниковых геодезических измерений (определений) | $Mt = \sqrt{(m_0^2 + m_1^2)}$ | - |
| н302У | - | - | 625868.12 | 78935.01 | Метод спутниковых геодезических измерений (определений) | $Mt = \sqrt{(m_0^2 + m_1^2)}$ | - |
| н303У | - | - | 625862.63 | 78937.45 | Метод спутниковых геодезических измерений (определений) | $Mt = \sqrt{(m_0^2 + m_1^2)}$ | - |
| н304У | - | - | 625860.16 | 78938.55 | Метод спутниковых геодезических измерений (определений) | $Mt = \sqrt{(m_0^2 + m_1^2)}$ | - |
| н305У | - | - | 625858.41 | 78934.88 | Метод спутниковых геодезических измерений (определений) | $Mt = \sqrt{(m_0^2 + m_1^2)}$ | - |
| н306У | - | - | 625859.14 | 78934.52 | Метод спутниковых геодезических измерений (определений) | $Mt = \sqrt{(m_0^2 + m_1^2)}$ | - |
| н183У | - | - | 625860.86 | 78933.69 | Метод спутниковых геодезических измерений (определений) | $Mt = \sqrt{(m_0^2 + m_1^2)}$ | - |
| н180У | - | - | 625866.42 | 78931.19 | Метод спутниковых геодезических измерений (определений) | $Mt = \sqrt{(m_0^2 + m_1^2)}$ | - |

| 2. Сведения о частях границ уточняемого земельного участка с кадастровым номером 24:46:2002006:221 : | | | | |
|---|---|---|-----------------------------------|---|
| Обозначение части границ | | Горизонтальное проложение (S), м | Описание прохождения части границ | Сведения о согласовании местоположения границ (согласовано/спорное) |
| от т. | до т. | | | |
| 1 | 2 | 3 | 4 | 5 |
| н180У | н302У | 4.18 | - | - |
| н302У | н303У | 6.01 | - | - |
| н303У | н304У | 2.70 | - | - |
| н304У | н305У | 4.07 | - | - |
| н305У | н306У | 0.81 | - | - |
| н306У | н183У | 1.91 | - | - |
| н183У | н180У | 6.10 | - | - |
| 3. Сведения о характеристиках уточняемого земельного участка с кадастровым номером 24:46:2002006:221 : | | | | |
| № п/п | Наименование характеристики земельного участка | Значение характеристики | | |
| 1 | 2 | 3 | | |
| 1. | Адрес земельного участка | - | | |
| 1.1. | Сведения о местоположении земельного участка (при отсутствии адреса) в структурированном в соответствии с федеральной информационной адресной системой виде | Российская Федерация, Красноярский край, город Дивногорск | | |
| 1.2. | Дополнительные сведения о местоположении земельного участка | - | | |
| 2. | Площадь земельного участка \pm величина погрешности определения (вычисления) площади ($P \pm \Delta P$), м ² | 36 \pm 2 | | |
| 3. | Формула, примененная для вычисления предельной погрешности определения площади земельного участка, с подставленными значениями и итоговые (вычисленные) значения (ΔP), м ² | $\Delta P = 3.5 * M_t * \sqrt{P} = 3.5 * 0,1 * \sqrt{36} = 2$ | | |
| 4. | Площадь земельного участка согласно сведениям Единого государственного реестра недвижимости (Р _{кад}), м ² | 36 | | |
| 5. | Оценка расхождения Р и Р _{кад} (Р - Р _{кад}), м ² | - | | |
| 6. | Предельные минимальный и максимальный размеры земельного участка (Р _{мин} и Р _{макс}), м ² | - | | |
| 7. | Вид (виды) разрешенного использования | - | | |
| 7.1. | Дополнительные сведения об использовании земельного участка | - | | |
| 8. | Кадастровый или иной государственный учетный номер (инвентарный) здания, сооружения, объекта незавершенного строительства, расположенного на земельном участке | - | | |
| 9. | Сведения о земельных участках (землях общего пользования, территории общего пользования), посредством которых обеспечивается доступ | Земли общего пользования | | |
| 10. | Иные сведения | - | | |
| 4. Пояснения к сведениям об уточняемом земельном участке с кадастровым номером 24:46:2002006:221 : | | | | |
| 1. | - | | | |

Сведения об уточняемых земельных участках

1. Сведения о характерных точках границы уточняемого земельного участка с кадастровым номером 24:46:2002006:257 :

Система координат МСК-167

Зона № 4

| Обозначение характерных точек границ | Координаты, м | | | | Метод определения координат | Формулы, примененные для расчета средней квадратической погрешности определения координат характерных точек границ (Mt), с подставленными в такие формулы значениями и итоговые (вычисленные) значения Mt, м | Описание закрепле ния точки |
|--|--|---|--|----------|---|--|-----------------------------------|
| | содержатся в Едином государственном реестре недвижимости | | определены в результате выполнения комплексных кадастровых работ | | | | |
| | X | Y | X | Y | | | |
| 1 | 2 | 3 | 4 | 5 | 6 | 7 | 8 |
| | | | | | | - | |
| н216У | - | - | 625871.59 | 78942.67 | Метод спутниковых геодезических измерений (определений) | $Mt = \sqrt{(m_0^2 + m_1^2)}$ | - |
| н215У | - | - | 625865.61 | 78945.22 | Метод спутниковых геодезических измерений (определений) | $Mt = \sqrt{(m_0^2 + m_1^2)}$ | - |
| н214У | - | - | 625862.00 | 78946.76 | Метод спутниковых геодезических измерений (определений) | $Mt = \sqrt{(m_0^2 + m_1^2)}$ | - |
| н309У | - | - | 625861.33 | 78945.16 | Метод спутниковых геодезических измерений (определений) | $Mt = \sqrt{(m_0^2 + m_1^2)}$ | - |
| н310У | - | - | 625860.43 | 78943.08 | Метод спутниковых геодезических измерений (определений) | $Mt = \sqrt{(m_0^2 + m_1^2)}$ | - |
| н311У | - | - | 625864.04 | 78941.54 | Метод спутниковых геодезических измерений (определений) | $Mt = \sqrt{(m_0^2 + m_1^2)}$ | - |
| н312У | - | - | 625870.02 | 78938.99 | Метод спутниковых геодезических измерений (определений) | $Mt = \sqrt{(m_0^2 + m_1^2)}$ | - |
| н216У | - | - | 625871.59 | 78942.67 | Метод спутниковых геодезических измерений (определений) | $Mt = \sqrt{(m_0^2 + m_1^2)}$ | - |

| 2. Сведения о частях границ уточняемого земельного участка с кадастровым номером 24:46:2002006:257 : | | | | |
|---|---|---|-----------------------------------|---|
| Обозначение части границ | | Горизонтальное проложение (S), м | Описание прохождения части границ | Сведения о согласовании местоположения границ (согласовано/спорное) |
| от т. | до т. | | | |
| 1 | 2 | 3 | 4 | 5 |
| н216У | н215У | 6.50 | - | - |
| н215У | н214У | 3.92 | - | - |
| н214У | н309У | 1.73 | - | - |
| н309У | н310У | 2.27 | - | - |
| н310У | н311У | 3.92 | - | - |
| н311У | н312У | 6.50 | - | - |
| н312У | н216У | 4.00 | - | - |
| 3. Сведения о характеристиках уточняемого земельного участка с кадастровым номером 24:46:2002006:257 : | | | | |
| № п/п | Наименование характеристики земельного участка | Значение характеристики | | |
| 1 | 2 | 3 | | |
| 1. | Адрес земельного участка | - | | |
| 1.1. | Сведения о местоположении земельного участка (при отсутствии адреса) в структурированном в соответствии с федеральной информационной адресной системой виде | Российская Федерация, Красноярский край, город Дивногорск | | |
| 1.2. | Дополнительные сведения о местоположении земельного участка | - | | |
| 2. | Площадь земельного участка ± величина погрешности определения (вычисления) площади ($P \pm \Delta P$), м ² | 42 ± 2 | | |
| 3. | Формула, примененная для вычисления предельной погрешности определения площади земельного участка, с подставленными значениями и итоговые (вычисленные) значения (ΔP), м ² | $\Delta P = 3.5 * M_t * \sqrt{P} = 3.5 * 0,1 * \sqrt{42} = 2$ | | |
| 4. | Площадь земельного участка согласно сведениям Единого государственного реестра недвижимости (Р _{кад}), м ² | 36 | | |
| 5. | Оценка расхождения Р и Р _{кад} (Р - Р _{кад}), м ² | 6 | | |
| 6. | Предельные минимальный и максимальный размеры земельного участка (Р _{мин} и Р _{макс}), м ² | - | | |
| 7. | Вид (виды) разрешенного использования | - | | |
| 7.1. | Дополнительные сведения об использовании земельного участка | - | | |
| 8. | Кадастровый или иной государственный учетный номер (инвентарный) здания, сооружения, объекта незавершенного строительства, расположенного на земельном участке | - | | |
| 9. | Сведения о земельных участках (землях общего пользования, территории общего пользования), посредством которых обеспечивается доступ | Земли общего пользования | | |
| 10. | Иные сведения | - | | |
| 4. Пояснения к сведениям об уточняемом земельном участке с кадастровым номером 24:46:2002006:257 : | | | | |
| 1. | - | | | |

Сведения об уточняемых земельных участках

1. Сведения о характерных точках границы уточняемого земельного участка с кадастровым номером 24:46:2002006:262 :

| Система координат МСК-167 | | | | | Зона № 4 | | |
|--------------------------------------|--|---|--|----------|---|--|----------------------------|
| Обозначение характерных точек границ | Координаты, м | | | | Метод определения координат | Формулы, примененные для расчета средней квадратической погрешности определения координат характерных точек границ (Mt), с подставленными в такие формулы значениями и итоговые (вычисленные) значения Mt, м | Описание закрепления точки |
| | содержатся в Едином государственном реестре недвижимости | | определены в результате выполнения комплексных кадастровых работ | | | | |
| | X | Y | X | Y | | | |
| 1 | 2 | 3 | 4 | 5 | 6 | 7 | 8 |
| | | | | | | - | |
| н313У | - | - | 625832.77 | 78895.59 | Метод спутниковых геодезических измерений (определений) | $Mt = \sqrt{(m_0^2 + m_1^2)}$ | - |
| н165У | - | - | 625831.07 | 78895.90 | Метод спутниковых геодезических измерений (определений) | $Mt = \sqrt{(m_0^2 + m_1^2)}$ | - |
| н164У | - | - | 625824.73 | 78897.07 | Метод спутниковых геодезических измерений (определений) | $Mt = \sqrt{(m_0^2 + m_1^2)}$ | - |
| н167У | - | - | 625825.56 | 78901.44 | Метод спутниковых геодезических измерений (определений) | $Mt = \sqrt{(m_0^2 + m_1^2)}$ | - |
| н166У | - | - | 625831.90 | 78900.25 | Метод спутниковых геодезических измерений (определений) | $Mt = \sqrt{(m_0^2 + m_1^2)}$ | - |
| н314У | - | - | 625833.60 | 78899.92 | Метод спутниковых геодезических измерений (определений) | $Mt = \sqrt{(m_0^2 + m_1^2)}$ | - |
| н313У | - | - | 625832.77 | 78895.59 | Метод спутниковых геодезических измерений (определений) | $Mt = \sqrt{(m_0^2 + m_1^2)}$ | - |

2. Сведения о частях границ уточняемого земельного участка с кадастровым номером 24:46:2002006:262 :

| Обозначение части границ | | Горизонтальное проложение (S), м | Описание прохождения части границ | Сведения о согласовании местоположения границ (согласовано/спорное) |
|--------------------------|-------|----------------------------------|-----------------------------------|---|
| от т. | до т. | | | |
| 1 | 2 | 3 | 4 | 5 |
| н313У | н165У | 1.73 | - | - |
| н165У | н164У | 6.45 | - | - |
| н164У | н167У | 4.45 | - | - |

| 2. Сведения о частях границ уточняемого земельного участка с кадастровым номером 24:46:2002006:262 : | | | | |
|---|---|----------------------------------|---|---|
| Обозначение части границ | | Горизонтальное проложение (S), м | Описание прохождения части границ | Сведения о согласовании местоположения границ (согласовано/спорное) |
| от т. | до т. | | | |
| 1 | 2 | 3 | 4 | 5 |
| н167У | н166У | 6.45 | - | - |
| н166У | н314У | 1.73 | - | - |
| н314У | н313У | 4.41 | - | - |
| 3. Сведения о характеристиках уточняемого земельного участка с кадастровым номером 24:46:2002006:262 : | | | | |
| № п/п | Наименование характеристики земельного участка | | Значение характеристики | |
| 1 | 2 | | 3 | |
| 1. | Адрес земельного участка | | - | |
| 1.1. | Сведения о местоположении земельного участка (при отсутствии адреса) в структурированном в соответствии с федеральной информационной адресной системой виде | | Российская Федерация, Красноярский край, город Дивногорск | |
| 1.2. | Дополнительные сведения о местоположении земельного участка | | - | |
| 2. | Площадь земельного участка ± величина погрешности определения (вычисления) площади (P ± ΔP), м2 | | 36 ± 2 | |
| 3. | Формула, примененная для вычисления предельной погрешности определения площади земельного участка, с подставленными значениями и итоговые (вычисленные) значения (ΔP), м2 | | $\Delta P = 3.5 * M_t * \sqrt{P} = 3.5 * 0,1 * \sqrt{36} = 2$ | |
| 4. | Площадь земельного участка согласно сведениям Единого государственного реестра недвижимости (P _{кад}), м2 | | 36 | |
| 5. | Оценка расхождения P и P _{кад} (P - P _{кад}), м2 | | - | |
| 6. | Предельные минимальный и максимальный размеры земельного участка (P _{мин} и P _{макс}), м2 | | - | |
| 7. | Вид (виды) разрешенного использования | | - | |
| 7.1. | Дополнительные сведения об использовании земельного участка | | - | |
| 8. | Кадастровый или иной государственный учетный номер (инвентарный) здания, сооружения, объекта незавершенного строительства, расположенного на земельном участке | | 24:46:2002006:266 | |
| 9. | Сведения о земельных участках (землях общего пользования, территории общего пользования), посредством которых обеспечивается доступ | | Земли общего пользования | |
| 10. | Иные сведения | | - | |
| 4. Пояснения к сведениям об уточняемом земельном участке с кадастровым номером 24:46:2002006:262 : | | | | |
| 1. | - | | | |

Сведения об уточняемых земельных участках

1. Сведения о характерных точках границы уточняемого земельного участка с кадастровым номером 24:46:2002006:265 :

| Система координат МСК-167 | | | | | Зона № 4 | | |
|--------------------------------------|--|---|--|----------|---|--|----------------------------|
| Обозначение характерных точек границ | Координаты, м | | | | Метод определения координат | Формулы, примененные для расчета средней квадратической погрешности определения координат характерных точек границ (Mt), с подставленными в такие формулы значениями и итоговые (вычисленные) значения Mt, м | Описание закрепления точки |
| | содержатся в Едином государственном реестре недвижимости | | определены в результате выполнения комплексных кадастровых работ | | | | |
| | X | Y | X | Y | | | |
| 1 | 2 | 3 | 4 | 5 | 6 | 7 | 8 |
| | | | | | | - | |
| н181У | - | - | 625864.62 | 78927.12 | Метод спутниковых геодезических измерений (определений) | $Mt = \sqrt{(m_0^2 + m_1^2)}$ | - |
| н180У | - | - | 625866.42 | 78931.19 | Метод спутниковых геодезических измерений (определений) | $Mt = \sqrt{(m_0^2 + m_1^2)}$ | - |
| н183У | - | - | 625860.86 | 78933.69 | Метод спутниковых геодезических измерений (определений) | $Mt = \sqrt{(m_0^2 + m_1^2)}$ | - |
| н306У | - | - | 625859.14 | 78934.52 | Метод спутниковых геодезических измерений (определений) | $Mt = \sqrt{(m_0^2 + m_1^2)}$ | - |
| н233У | - | - | 625857.22 | 78930.40 | Метод спутниковых геодезических измерений (определений) | $Mt = \sqrt{(m_0^2 + m_1^2)}$ | - |
| н182У | - | - | 625859.02 | 78929.59 | Метод спутниковых геодезических измерений (определений) | $Mt = \sqrt{(m_0^2 + m_1^2)}$ | - |
| н181У | - | - | 625864.62 | 78927.12 | Метод спутниковых геодезических измерений (определений) | $Mt = \sqrt{(m_0^2 + m_1^2)}$ | - |

2. Сведения о частях границ уточняемого земельного участка с кадастровым номером 24:46:2002006:265 :

| Обозначение части границ | | Горизонтальное проложение (S), м | Описание прохождения части границ | Сведения о согласовании местоположения границ (согласовано/спорное) |
|--------------------------|-------|----------------------------------|-----------------------------------|---|
| от т. | до т. | | | |
| 1 | 2 | 3 | 4 | 5 |
| н181У | н180У | 4.45 | - | - |
| н180У | н183У | 6.10 | - | - |
| н183У | н306У | 1.91 | - | - |

| 2. Сведения о частях границ уточняемого земельного участка с кадастровым номером 24:46:2002006:265 : | | | | |
|---|---|----------------------------------|---|---|
| Обозначение части границ | | Горизонтальное проложение (S), м | Описание прохождения части границ | Сведения о согласовании местоположения границ (согласовано/спорное) |
| от т. | до т. | | | |
| 1 | 2 | 3 | 4 | 5 |
| н306У | н233У | 4.55 | - | - |
| н233У | н182У | 1.97 | - | - |
| н182У | н181У | 6.12 | - | - |
| 3. Сведения о характеристиках уточняемого земельного участка с кадастровым номером 24:46:2002006:265 : | | | | |
| № п/п | Наименование характеристики земельного участка | | Значение характеристики | |
| 1 | 2 | | 3 | |
| 1. | Адрес земельного участка | | - | |
| 1.1. | Сведения о местоположении земельного участка (при отсутствии адреса) в структурированном в соответствии с федеральной информационной адресной системой виде | | Российская Федерация, Красноярский край, город Дивногорск, село Овсянка | |
| 1.2. | Дополнительные сведения о местоположении земельного участка | | в районе ул. Корчагина, гараж № 55 | |
| 2. | Площадь земельного участка ± величина погрешности определения (вычисления) площади (P ± ΔP), м ² | | 36 ± 2 | |
| 3. | Формула, примененная для вычисления предельной погрешности определения площади земельного участка, с подставленными значениями и итоговые (вычисленные) значения (ΔP), м ² | | $\Delta P = 3.5 * M_t * \sqrt{P} = 3.5 * 0,1 * \sqrt{36} = 2$ | |
| 4. | Площадь земельного участка согласно сведениям Единого государственного реестра недвижимости (P _{кад}), м ² | | 36 | |
| 5. | Оценка расхождения P и P _{кад} (P - P _{кад}), м ² | | - | |
| 6. | Предельные минимальный и максимальный размеры земельного участка (P _{мин} и P _{макс}), м ² | | - | |
| 7. | Вид (виды) разрешенного использования | | - | |
| 7.1. | Дополнительные сведения об использовании земельного участка | | - | |
| 8. | Кадастровый или иной государственный учетный номер (инвентарный) здания, сооружения, объекта незавершенного строительства, расположенного на земельном участке | | 24:46:2002006:273 | |
| 9. | Сведения о земельных участках (землях общего пользования, территории общего пользования), посредством которых обеспечивается доступ | | Земли общего пользования | |
| 10. | Иные сведения | | - | |
| 4. Пояснения к сведениям об уточняемом земельном участке с кадастровым номером 24:46:2002006:265 : | | | | |
| 1. | - | | | |

Сведения об уточняемых земельных участках

1. Сведения о характерных точках границы уточняемого земельного участка с кадастровым номером 24:46:2002006:284 :

Система координат МСК-167

Зона № 4

| Обозначение характерных точек границ | Координаты, м | | | | Метод определения координат | Формулы, примененные для расчета средней квадратической погрешности определения координат характерных точек границ (Mt), с подставленными в такие формулы значениями и итоговые (вычисленные) значения Mt, м | Описание закрепления точки |
|--------------------------------------|--|---|--|----------|---|--|----------------------------|
| | содержатся в Едином государственном реестре недвижимости | | определены в результате выполнения комплексных кадастровых работ | | | | |
| | X | Y | X | Y | | | |
| 1 | 2 | 3 | 4 | 5 | 6 | 7 | 8 |
| | | | | | | - | |
| н318У | - | - | 625857.72 | 78942.37 | Метод спутниковых геодезических измерений (определений) | $Mt = \sqrt{(m_0^2 + m_1^2)}$ | - |
| н319У | - | - | 625855.98 | 78938.24 | Метод спутниковых геодезических измерений (определений) | $Mt = \sqrt{(m_0^2 + m_1^2)}$ | - |
| н193У | - | - | 625854.51 | 78938.87 | Метод спутниковых геодезических измерений (определений) | $Mt = \sqrt{(m_0^2 + m_1^2)}$ | - |
| н192У | - | - | 625848.62 | 78941.35 | Метод спутниковых геодезических измерений (определений) | $Mt = \sqrt{(m_0^2 + m_1^2)}$ | - |
| н136У | - | - | 625850.37 | 78945.47 | Метод спутниковых геодезических измерений (определений) | $Mt = \sqrt{(m_0^2 + m_1^2)}$ | - |
| н132У | - | - | 625856.24 | 78942.99 | Метод спутниковых геодезических измерений (определений) | $Mt = \sqrt{(m_0^2 + m_1^2)}$ | - |
| н318У | - | - | 625857.72 | 78942.37 | Метод спутниковых геодезических измерений (определений) | $Mt = \sqrt{(m_0^2 + m_1^2)}$ | - |

2. Сведения о частях границ уточняемого земельного участка с кадастровым номером 24:46:2002006:284 :

| Обозначение части границ | | Горизонтальное проложение (S), м | Описание прохождения части границ | Сведения о согласовании местоположения границ (согласовано/спорное) |
|--------------------------|-------|----------------------------------|-----------------------------------|---|
| от т. | до т. | | | |
| 1 | 2 | 3 | 4 | 5 |
| н318У | н319У | 4.48 | - | - |
| н319У | н193У | 1.60 | - | - |
| н193У | н192У | 6.39 | - | - |

| 2. Сведения о частях границ уточняемого земельного участка с кадастровым номером 24:46:2002006:284 : | | | | |
|---|---|---|-----------------------------------|---|
| Обозначение части границ | | Горизонтальное проложение (S), м | Описание прохождения части границ | Сведения о согласовании местоположения границ (согласовано/спорное) |
| от т. | до т. | | | |
| 1 | 2 | 3 | 4 | 5 |
| н192У | н136У | 4.48 | - | - |
| н136У | н132У | 6.37 | - | - |
| н132У | н318У | 1.60 | - | - |
| 3. Сведения о характеристиках уточняемого земельного участка с кадастровым номером 24:46:2002006:284 : | | | | |
| № п/п | Наименование характеристики земельного участка | Значение характеристики | | |
| 1 | 2 | 3 | | |
| 1. | Адрес земельного участка | - | | |
| 1.1. | Сведения о местоположении земельного участка (при отсутствии адреса) в структурированном в соответствии с федеральной информационной адресной системой виде | Российская Федерация, 663090, Красноярский край, город Дивногорск, село Овсянка | | |
| 1.2. | Дополнительные сведения о местоположении земельного участка | - | | |
| 2. | Площадь земельного участка ± величина погрешности определения (вычисления) площади ($P \pm \Delta P$), м ² | 36 ± 2 | | |
| 3. | Формула, примененная для вычисления предельной погрешности определения площади земельного участка, с подставленными значениями и итоговые (вычисленные) значения (ΔP), м ² | $\Delta P = 3.5 * M_t * \sqrt{P} = 3.5 * 0,1 * \sqrt{36} = 2$ | | |
| 4. | Площадь земельного участка согласно сведениям Единого государственного реестра недвижимости (Ркад), м ² | 36 | | |
| 5. | Оценка расхождения P и Ркад ($P - P_{кад}$), м ² | - | | |
| 6. | Предельные минимальный и максимальный размеры земельного участка (Рмин и Рмакс), м ² | - | | |
| 7. | Вид (виды) разрешенного использования | - | | |
| 7.1. | Дополнительные сведения об использовании земельного участка | - | | |
| 8. | Кадастровый или иной государственный учетный номер (инвентарный) здания, сооружения, объекта незавершенного строительства, расположенного на земельном участке | 24:46:2002006:285 | | |
| 9. | Сведения о земельных участках (землях общего пользования, территории общего пользования), посредством которых обеспечивается доступ | Земли общего пользования | | |
| 10. | Иные сведения | - | | |
| 4. Пояснения к сведениям об уточняемом земельном участке с кадастровым номером 24:46:2002006:284 : | | | | |
| 1. | - | | | |

Сведения об уточняемых земельных участках, необходимые для исправления реестровых ошибок в сведениях о местоположении их границ

1. Сведения о характерных точках границ уточняемого земельного участка с кадастровым номером 24:46:2001001:43 :

Система координат МСК-167

Зона № 4

| Обозначение характерных точек границ | Координаты, м | | | | Метод определения координат | Формулы, примененные для расчета средней квадратической погрешности определения координат характерных точек границ (Mt), с подставленными в такие формулы значениями и итоговые (вычисленные) значения Mt, м | Описание закрепления точки |
|--------------------------------------|--|----------|--|----------|---|--|----------------------------|
| | содержатся в Едином государственном реестре недвижимости | | определены в результате выполнения комплексных кадастровых работ | | | | |
| | X | Y | X | Y | | | |
| 1 | 2 | 3 | 4 | 5 | 6 | 7 | 8 |
| | | | | | | - | |
| н198У | - | - | 625846.84 | 78898.03 | Метод спутниковых геодезических измерений (определений) | $Mt = \sqrt{(m_0^2 + m_1^2)}$ | - |
| 1 | 625845.05 | 78894.90 | - | - | - | - | - |
| н199У | - | - | 625840.35 | 78899.24 | Метод спутниковых геодезических измерений (определений) | $Mt = \sqrt{(m_0^2 + m_1^2)}$ | - |
| 2 | 625838.56 | 78896.11 | - | - | - | - | - |
| н200У | - | - | 625836.44 | 78899.97 | Метод спутниковых геодезических измерений (определений) | $Mt = \sqrt{(m_0^2 + m_1^2)}$ | - |
| 3 | 625834.65 | 78896.84 | - | - | - | - | - |
| н201У | - | - | 625835.80 | 78896.53 | Метод спутниковых геодезических измерений (определений) | $Mt = \sqrt{(m_0^2 + m_1^2)}$ | - |
| 4 | 625834.01 | 78893.40 | - | - | - | - | - |
| н174У | - | - | 625839.70 | 78895.80 | Метод спутниковых геодезических измерений (определений) | $Mt = \sqrt{(m_0^2 + m_1^2)}$ | - |
| 5 | 625837.91 | 78892.67 | - | - | - | - | - |
| 6 | 625844.40 | 78891.46 | - | - | - | - | - |
| н173У | - | - | 625846.19 | 78894.59 | Метод спутниковых геодезических измерений (определений) | $Mt = \sqrt{(m_0^2 + m_1^2)}$ | - |
| н198У | - | - | 625846.84 | 78898.03 | Метод спутниковых геодезических измерений (определений) | $Mt = \sqrt{(m_0^2 + m_1^2)}$ | - |

| 2. Сведения о частях границ уточняемого земельного участка с кадастровым номером 24:46:2001001:43 : | | | | |
|--|---|----------------------------------|---|---|
| Обозначение части границ | | Горизонтальное проложение (S), м | Описание прохождения части границ | Сведения о согласовании местоположения границ (согласовано/спорное) |
| от т. | до т. | | | |
| 1 | 2 | 3 | 4 | 5 |
| н198У | н199У | 6.60 | - | - |
| н199У | н200У | 3.98 | - | - |
| н200У | н201У | 3.50 | - | - |
| н201У | н174У | 3.97 | - | - |
| н174У | н173У | 6.60 | - | - |
| н173У | н198У | 3.50 | - | - |
| 3. Сведения о характеристиках уточняемого земельного участка с кадастровым номером 24:46:2001001:43 : | | | | |
| № п/п | Наименование характеристики | | Значение характеристики | |
| 1 | 2 | | 3 | |
| 1. | Адрес земельного участка | | - | |
| 1.1. | Сведения о местоположении земельного участка (при отсутствии адреса) в структурированном в соответствии с федеральной информационной адресной системой виде | | Российская Федерация, Красноярский край, город Дивногорск, село Овсянка, улица Корчагина, дом 3 а | |
| 1.2. | Дополнительные сведения о местоположении земельного участка | | - | |
| 2. | Площадь земельного участка ± величина погрешности определения (вычисления) площади ($P \pm \Delta P$), м ² | | 37 ± 2 | |
| 3. | Формула, примененная для расчета предельной допустимой погрешности определения площади земельного участка, с подставленными значениями и итоговые (вычисленные) значения (ΔP), м ² | | $\Delta P = 3.5 * M_t * \sqrt{P} = 3.5 * 0,1 * \sqrt{37} = 2$ | |
| 4. | Площадь земельного участка согласно сведениям Единого государственного реестра недвижимости (Ркад), м ² | | 37 | |
| 5. | Оценка расхождения Р и Ркад ($P - P_{кад}$), м ² | | - | |
| 6. | Предельные минимальный и максимальный размеры земельного участка ($P_{мин}$ и $P_{макс}$), м ² | | - - | |
| 7. | Кадастровый номер или иной государственный учетный номер (инвентарный) объекта недвижимости, расположенного на земельном участке | | - | |
| 8. | Вид (виды) разрешенного использования | | - | |
| 8.1. | Дополнительные сведения об использовании земельного участка | | - | |
| 9. | Сведения о земельных участках (землях общего пользования, территории общего пользования), посредством которых обеспечивается доступ | | Земли общего пользования | |
| 10. | Иные сведения | | - | |
| 4. Пояснения к сведениям об уточняемом земельном участке с кадастровым номером 24:46:2001001:43 : | | | | |
| 1. | - | | | |

Сведения об уточняемых земельных участках, необходимые для исправления реестровых ошибок в сведениях о местоположении их границ

1. Сведения о характерных точках границ уточняемого земельного участка с кадастровым номером 24:46:2002006:1 :

Система координат МСК-167

Зона № 4

| Обозначение характерных точек границ | Координаты, м | | | | Метод определения координат | Формулы, примененные для расчета средней квадратической погрешности определения координат характерных точек границ (Mt), с подставленными в такие формулы значениями и итоговые (вычисленные) значения Mt, м | Описание закрепления точки |
|--------------------------------------|--|----------|--|----------|---|--|----------------------------|
| | содержатся в Едином государственном реестре недвижимости | | определены в результате выполнения комплексных кадастровых работ | | | | |
| | X | Y | X | Y | | | |
| 1 | 2 | 3 | 4 | 5 | 6 | 7 | 8 |
| | | | | | | - | |
| н202У | - | - | 625852.03 | 78919.03 | Метод спутниковых геодезических измерений (определений) | $Mt = \sqrt{(m_0^2 + m_1^2)}$ | - |
| 7 | 625849.95 | 78920.58 | - | - | - | - | - |
| н203У | - | - | 625845.47 | 78920.66 | Метод спутниковых геодезических измерений (определений) | $Mt = \sqrt{(m_0^2 + m_1^2)}$ | - |
| 8 | 625843.37 | 78921.82 | - | - | - | - | - |
| н204У | - | - | 625841.59 | 78921.61 | Метод спутниковых геодезических измерений (определений) | $Mt = \sqrt{(m_0^2 + m_1^2)}$ | - |
| 9 | 625839.44 | 78922.55 | - | - | - | - | - |
| н205У | - | - | 625840.65 | 78917.83 | Метод спутниковых геодезических измерений (определений) | $Mt = \sqrt{(m_0^2 + m_1^2)}$ | - |
| 10 | 625838.72 | 78918.72 | - | - | - | - | - |
| н206У | - | - | 625844.54 | 78916.87 | Метод спутниковых геодезических измерений (определений) | $Mt = \sqrt{(m_0^2 + m_1^2)}$ | - |
| 11 | 625842.65 | 78917.98 | - | - | - | - | - |
| 12 | 625849.24 | 78916.75 | - | - | - | - | - |
| н207У | - | - | 625851.25 | 78915.22 | Метод спутниковых геодезических измерений (определений) | $Mt = \sqrt{(m_0^2 + m_1^2)}$ | - |
| н202У | - | - | 625852.03 | 78919.03 | Метод спутниковых геодезических измерений (определений) | $Mt = \sqrt{(m_0^2 + m_1^2)}$ | - |

| 2. Сведения о частях границ уточняемого земельного участка с кадастровым номером 24:46:2002006:1 : | | | | |
|---|---|----------------------------------|--|---|
| Обозначение части границ | | Горизонтальное проложение (S), м | Описание прохождения части границ | Сведения о согласовании местоположения границ (согласовано/спорное) |
| от т. | до т. | | | |
| 1 | 2 | 3 | 4 | 5 |
| н202У | н203У | 6.76 | - | - |
| н203У | н204У | 3.99 | - | - |
| н204У | н205У | 3.90 | - | - |
| н205У | н206У | 4.01 | - | - |
| н206У | н207У | 6.91 | - | - |
| н207У | н202У | 3.89 | - | - |
| 3. Сведения о характеристиках уточняемого земельного участка с кадастровым номером 24:46:2002006:1 : | | | | |
| № п/п | Наименование характеристики | | Значение характеристики | |
| 1 | 2 | | 3 | |
| 1. | Адрес земельного участка | | - | |
| 1.1. | Сведения о местоположении земельного участка (при отсутствии адреса) в структурированном в соответствии с федеральной информационной адресной системой виде | | Российская Федерация, Красноярский край, город Дивногорск | |
| 1.2. | Дополнительные сведения о местоположении земельного участка | | - | |
| 2. | Площадь земельного участка ± величина погрешности определения (вычисления) площади ($P \pm \Delta P$), м ² | | 42 ± 2 | |
| 3. | Формула, примененная для расчета предельной допустимой погрешности определения площади земельного участка, с подставленными значениями и итоговые (вычисленные) значения (ΔP), м ² | | $\Delta P = 3.5 * Mt * \sqrt{P} = 3.5 * 0,1 * \sqrt{42} = 2$ | |
| 4. | Площадь земельного участка согласно сведениям Единого государственного реестра недвижимости (Ркад), м ² | | 42 | |
| 5. | Оценка расхождения Р и Ркад ($P - P_{кад}$), м ² | | - | |
| 6. | Предельные минимальный и максимальный размеры земельного участка (Рмин и Рмакс), м ² | | - - | |
| 7. | Кадастровый номер или иной государственный учетный номер (инвентарный) объекта недвижимости, расположенного на земельном участке | | - | |
| 8. | Вид (виды) разрешенного использования | | - | |
| 8.1. | Дополнительные сведения об использовании земельного участка | | - | |
| 9. | Сведения о земельных участках (землях общего пользования, территории общего пользования), посредством которых обеспечивается доступ | | Земли общего пользования | |
| 10. | Иные сведения | | - | |
| 4. Пояснения к сведениям об уточняемом земельном участке с кадастровым номером 24:46:2002006:1 : | | | | |
| 1. | - | | | |

Сведения об уточняемых земельных участках, необходимые для исправления реестровых ошибок в сведениях о местоположении их границ

1. Сведения о характерных точках границ уточняемого земельного участка с кадастровым номером 24:46:2002006:4 :

Система координат МСК-167

Зона № 4

| Обозначение характерных точек границ | Координаты, м | | | | Метод определения координат | Формулы, примененные для расчета средней квадратической погрешности определения координат характерных точек границ (Mt), с подставленными в такие формулы значениями и итоговые (вычисленные) значения Mt, м | Описание закрепления точки |
|--------------------------------------|--|----------|--|----------|---|--|----------------------------|
| | содержатся в Едином государственном реестре недвижимости | | определены в результате выполнения комплексных кадастровых работ | | | | |
| | X | Y | X | Y | | | |
| 1 | 2 | 3 | 4 | 5 | 6 | 7 | 8 |
| | | | | | | - | |
| н109У | - | - | 625880.29 | 78964.62 | Метод спутниковых геодезических измерений (определений) | $Mt = \sqrt{(m_0^2 + m_1^2)}$ | - |
| 13 | 625877.91 | 78961.66 | - | - | - | - | - |
| н110У | - | - | 625874.53 | 78966.71 | Метод спутниковых геодезических измерений (определений) | $Mt = \sqrt{(m_0^2 + m_1^2)}$ | - |
| 14 | 625872.22 | 78963.92 | - | - | - | - | - |
| н208У | - | - | 625870.91 | 78968.02 | Метод спутниковых геодезических измерений (определений) | $Mt = \sqrt{(m_0^2 + m_1^2)}$ | - |
| 15 | 625868.64 | 78965.34 | - | - | - | - | - |
| н209У | - | - | 625869.69 | 78964.65 | Метод спутниковых геодезических измерений (определений) | $Mt = \sqrt{(m_0^2 + m_1^2)}$ | - |
| 16 | 625867.32 | 78962.01 | - | - | - | - | - |
| н111У | - | - | 625873.31 | 78963.34 | Метод спутниковых геодезических измерений (определений) | $Mt = \sqrt{(m_0^2 + m_1^2)}$ | - |
| 17 | 625870.90 | 78960.59 | - | - | - | - | - |
| 18 | 625876.59 | 78958.33 | - | - | - | - | - |
| н108У | - | - | 625879.07 | 78961.25 | Метод спутниковых геодезических измерений (определений) | $Mt = \sqrt{(m_0^2 + m_1^2)}$ | - |
| н109У | - | - | 625880.29 | 78964.62 | Метод спутниковых геодезических измерений (определений) | $Mt = \sqrt{(m_0^2 + m_1^2)}$ | - |

| 2. Сведения о частях границ уточняемого земельного участка с кадастровым номером 24:46:2002006:4 : | | | | |
|---|---|----------------------------------|---|---|
| Обозначение части границ | | Горизонтальное проложение (S), м | Описание прохождения части границ | Сведения о согласовании местоположения границ (согласовано/спорное) |
| от т. | до т. | | | |
| 1 | 2 | 3 | 4 | 5 |
| н109У | н110У | 6.13 | - | - |
| н110У | н208У | 3.85 | - | - |
| н208У | н209У | 3.58 | - | - |
| н209У | н111У | 3.85 | - | - |
| н111У | н108У | 6.13 | - | - |
| н108У | н109У | 3.58 | - | - |
| 3. Сведения о характеристиках уточняемого земельного участка с кадастровым номером 24:46:2002006:4 : | | | | |
| № п/п | Наименование характеристики | | Значение характеристики | |
| 1 | 2 | | 3 | |
| 1. | Адрес земельного участка | | - | |
| 1.1. | Сведения о местоположении земельного участка (при отсутствии адреса) в структурированном в соответствии с федеральной информационной адресной системой виде | | Российская Федерация, Красноярский край, город Дивногорск, село Овсянка | |
| 1.2. | Дополнительные сведения о местоположении земельного участка | | в районе ул. Корчагина, корпус № 91 | |
| 2. | Площадь земельного участка ± величина погрешности определения (вычисления) площади ($P \pm \Delta P$), м ² | | 36 ± 2 | |
| 3. | Формула, примененная для расчета предельной допустимой погрешности определения площади земельного участка, с подставленными значениями и итоговые (вычисленные) значения (ΔP), м ² | | $\Delta P = 3.5 * M_t * \sqrt{P} = 3.5 * 0,1 * \sqrt{36} = 2$ | |
| 4. | Площадь земельного участка согласно сведениям Единого государственного реестра недвижимости (Ркад), м ² | | 36 | |
| 5. | Оценка расхождения Р и Ркад ($P - P_{кад}$), м ² | | - | |
| 6. | Предельные минимальный и максимальный размеры земельного участка (Рмин и Рмакс), м ² | | - - | |
| 7. | Кадастровый номер или иной государственный учетный номер (инвентарный) объекта недвижимости, расположенного на земельном участке | | 24:46:2002006:95 | |
| 8. | Вид (виды) разрешенного использования | | - | |
| 8.1. | Дополнительные сведения об использовании земельного участка | | - | |
| 9. | Сведения о земельных участках (землях общего пользования, территории общего пользования), посредством которых обеспечивается доступ | | Земли общего пользования | |
| 10. | Иные сведения | | - | |
| 4. Пояснения к сведениям об уточняемом земельном участке с кадастровым номером 24:46:2002006:4 : | | | | |
| 1. | - | | | |

Сведения об уточняемых земельных участках, необходимые для исправления реестровых ошибок в сведениях о местоположении их границ

1. Сведения о характерных точках границ уточняемого земельного участка с кадастровым номером 24:46:2002006:6 :

Система координат МСК-167

Зона № 4

| Обозначение характерных точек границ | Координаты, м | | | | Метод определения координат | Формулы, примененные для расчета средней квадратической погрешности определения координат характерных точек границ (Mt), с подставленными в такие формулы значениями и итоговые (вычисленные) значения Mt, м | Описание закрепления точки |
|--------------------------------------|--|----------|--|----------|---|--|----------------------------|
| | содержатся в Едином государственном реестре недвижимости | | определены в результате выполнения комплексных кадастровых работ | | | | |
| | X | Y | X | Y | | | |
| 1 | 2 | 3 | 4 | 5 | 6 | 7 | 8 |
| | | | | | | - | |
| н210У | - | - | 625873.16 | 78946.35 | Метод спутниковых геодезических измерений (определений) | $Mt = \sqrt{(m_0^2 + m_1^2)}$ | - |
| 19 | 625869.91 | 78943.30 | - | - | - | 0.10 | - |
| н211У | - | - | 625867.18 | 78948.90 | Метод спутниковых геодезических измерений (определений) | $Mt = \sqrt{(m_0^2 + m_1^2)}$ | - |
| 20 | 625863.93 | 78945.85 | - | - | - | 0.10 | - |
| н212У | - | - | 625863.57 | 78950.44 | Метод спутниковых геодезических измерений (определений) | $Mt = \sqrt{(m_0^2 + m_1^2)}$ | - |
| 21 | 625860.32 | 78947.39 | - | - | - | 0.30 | - |
| н213У | - | - | 625862.90 | 78948.84 | Метод спутниковых геодезических измерений (определений) | $Mt = \sqrt{(m_0^2 + m_1^2)}$ | - |
| 22 | 625859.65 | 78945.79 | - | - | - | 0.30 | - |
| н214У | - | - | 625862.00 | 78946.76 | Метод спутниковых геодезических измерений (определений) | $Mt = \sqrt{(m_0^2 + m_1^2)}$ | - |
| 23 | 625858.75 | 78943.71 | - | - | - | 0.10 | - |
| н215У | - | - | 625865.61 | 78945.22 | Метод спутниковых геодезических измерений (определений) | $Mt = \sqrt{(m_0^2 + m_1^2)}$ | - |
| 24 | 625862.36 | 78942.17 | - | - | - | - | - |
| 25 | 625868.34 | 78939.62 | - | - | - | - | - |

| 1. Сведения о характерных точках границ уточняемого земельного участка с кадастровым номером 24:46:2002006:6 : | | | | | | | |
|--|---|----------------------------------|--|---|---|--|----------------------------|
| Система координат МСК-167 | | | | | | Зона № 4 | |
| Обозначение характерных точек границ | Координаты, м | | | | Метод определения координат | Формулы, примененные для расчета средней квадратической погрешности определения координат характерных точек границ (Mt), с подставленными в такие формулы значениями и итоговые (вычисленные) значения Mt, м | Описание закрепления точки |
| | содержатся в Едином государственном реестре недвижимости | | определены в результате выполнения комплексных кадастровых работ | | | | |
| | X | Y | X | Y | | | |
| 1 | 2 | 3 | 4 | 5 | 6 | 7 | 8 |
| н216У | - | - | 625871.59 | 78942.67 | Метод спутниковых геодезических измерений (определений) | $Mt = \sqrt{(m_0^2 + m_1^2)}$ | - |
| н210У | - | - | 625873.16 | 78946.35 | Метод спутниковых геодезических измерений (определений) | $Mt = \sqrt{(m_0^2 + m_1^2)}$ | - |
| 2. Сведения о частях границ уточняемого земельного участка с кадастровым номером 24:46:2002006:6 : | | | | | | | |
| Обозначение части границ | | Горизонтальное проложение (S), м | Описание прохождения части границ | Сведения о согласовании местоположения границ (согласовано/спорное) | | | |
| от т. | до т. | | | | | | |
| 1 | 2 | 3 | 4 | 5 | | | |
| н210У | н211У | 6.50 | - | - | | | |
| н211У | н212У | 3.92 | - | - | | | |
| н212У | н213У | 1.73 | - | - | | | |
| н213У | н214У | 2.27 | - | - | | | |
| н214У | н215У | 3.92 | - | - | | | |
| н215У | н216У | 6.50 | - | - | | | |
| н216У | н210У | 4.00 | - | - | | | |
| 3. Сведения о характеристиках уточняемого земельного участка с кадастровым номером 24:46:2002006:6 : | | | | | | | |
| № п/п | Наименование характеристики | | | Значение характеристики | | | |
| 1 | 2 | | | 3 | | | |
| 1. | Адрес земельного участка | | | - | | | |
| 1.1. | Сведения о местоположении земельного участка (при отсутствии адреса) в структурированном в соответствии с федеральной информационной адресной системой виде | | | Российская Федерация, Красноярский край, город Дивногорск | | | |
| 1.2. | Дополнительные сведения о местоположении земельного участка | | | - | | | |
| 2. | Площадь земельного участка ± величина погрешности определения (вычисления) площади (P ± ΔP), м2 | | | 42 ± 2 | | | |
| 3. | Формула, примененная для расчета предельной допустимой погрешности определения площади земельного участка, с подставленными значениями и итоговые (вычисленные) значения (ΔP), м2 | | | $\Delta P = 3.5 * Mt * \sqrt{P} = 3.5 * 0,1 * \sqrt{42} = 2$ | | | |
| 4. | Площадь земельного участка согласно сведениям Единого государственного реестра недвижимости (Pкад), м2 | | | 42 | | | |

3. Сведения о характеристиках уточняемого земельного участка с кадастровым номером 24:46:2002006:6 :

| № п/п | Наименование характеристики | Значение характеристики |
|--------------|---|--------------------------------|
| 1 | 2 | 3 |
| 5. | Оценка расхождения Р и Ркад (Р - Ркад), м2 | - |
| 6. | Предельные минимальный и максимальный размеры земельного участка (Рмин и Рмакс), м2 | - - |
| 7. | Кадастровый номер или иной государственный учетный номер (инвентарный) объекта недвижимости, расположенного на земельном участке | - |
| 8. | Вид (виды) разрешенного использования | - |
| 8.1. | Дополнительные сведения об использовании земельного участка | - |
| 9. | Сведения о земельных участках (землях общего пользования, территории общего пользования), посредством которых обеспечивается доступ | Земли общего пользования |
| 10. | Иные сведения | - |

4. Пояснения к сведениям об уточняемом земельном участке с кадастровым номером 24:46:2002006:6 :

1. -

Сведения об уточняемых земельных участках, необходимые для исправления реестровых ошибок в сведениях о местоположении их границ

1. Сведения о характерных точках границ уточняемого земельного участка с кадастровым номером 24:46:2002006:8 :

Система координат МСК-167

Зона № 4

| Обозначение характерных точек границ | Координаты, м | | | | Метод определения координат | Формулы, примененные для расчета средней квадратической погрешности определения координат характерных точек границ (Mt), с подставленными в такие формулы значениями и итоговые (вычисленные) значения Mt, м | Описание закрепления точки |
|--------------------------------------|--|----------|--|----------|---|--|----------------------------|
| | содержатся в Едином государственном реестре недвижимости | | определены в результате выполнения комплексных кадастровых работ | | | | |
| | X | Y | X | Y | | | |
| 1 | 2 | 3 | 4 | 5 | 6 | 7 | 8 |
| | | | | | | - | |
| н104У | - | - | 625908.91 | 78969.07 | Метод спутниковых геодезических измерений (определений) | $Mt = \sqrt{(m_0^2 + m_1^2)}$ | - |
| 26 | 625908.74 | 78962.99 | - | - | - | - | - |
| н107У | - | - | 625901.93 | 78969.56 | Метод спутниковых геодезических измерений (определений) | $Mt = \sqrt{(m_0^2 + m_1^2)}$ | - |
| 27 | 625902.75 | 78963.22 | - | - | - | - | - |
| н217У | - | - | 625898.94 | 78969.76 | Метод спутниковых геодезических измерений (определений) | $Mt = \sqrt{(m_0^2 + m_1^2)}$ | - |
| 28 | 625898.75 | 78963.36 | - | - | - | - | - |
| н218У | - | - | 625898.68 | 78965.76 | Метод спутниковых геодезических измерений (определений) | $Mt = \sqrt{(m_0^2 + m_1^2)}$ | - |
| 29 | 625898.61 | 78959.36 | - | - | - | - | - |
| н185У | - | - | 625901.59 | 78965.58 | Метод спутниковых геодезических измерений (определений) | $Mt = \sqrt{(m_0^2 + m_1^2)}$ | - |
| 30 | 625902.60 | 78959.22 | - | - | - | - | - |
| 31 | 625908.60 | 78959.00 | - | - | - | - | - |
| н184У | - | - | 625908.65 | 78965.09 | Метод спутниковых геодезических измерений (определений) | $Mt = \sqrt{(m_0^2 + m_1^2)}$ | - |
| н104У | - | - | 625908.91 | 78969.07 | Метод спутниковых геодезических измерений (определений) | $Mt = \sqrt{(m_0^2 + m_1^2)}$ | - |

| 2. Сведения о частях границ уточняемого земельного участка с кадастровым номером 24:46:2002006:8 : | | | | |
|---|---|----------------------------------|---|---|
| Обозначение части границ | | Горизонтальное проложение (S), м | Описание прохождения части границ | Сведения о согласовании местоположения границ (согласовано/спорное) |
| от т. | до т. | | | |
| 1 | 2 | 3 | 4 | 5 |
| н104У | н107У | 7.00 | - | - |
| н107У | н217У | 3.00 | - | - |
| н217У | н218У | 4.01 | - | - |
| н218У | н185У | 2.92 | - | - |
| н185У | н184У | 7.08 | - | - |
| н184У | н104У | 3.99 | - | - |
| 3. Сведения о характеристиках уточняемого земельного участка с кадастровым номером 24:46:2002006:8 : | | | | |
| № п/п | Наименование характеристики | | Значение характеристики | |
| 1 | 2 | | 3 | |
| 1. | Адрес земельного участка | | - | |
| 1.1. | Сведения о местоположении земельного участка (при отсутствии адреса) в структурированном в соответствии с федеральной информационной адресной системой виде | | Российская Федерация, Красноярский край, город Дивногорск, село Овсянка | |
| 1.2. | Дополнительные сведения о местоположении земельного участка | | в районе ул. Корчагина, гараж № 90 | |
| 2. | Площадь земельного участка ± величина погрешности определения (вычисления) площади ($P \pm \Delta P$), м ² | | 40 ± 2 | |
| 3. | Формула, примененная для расчета предельной допустимой погрешности определения площади земельного участка, с подставленными значениями и итоговые (вычисленные) значения (ΔP), м ² | | $\Delta P = 3.5 * M_t * \sqrt{P} = 3.5 * 0,1 * \sqrt{40} = 2$ | |
| 4. | Площадь земельного участка согласно сведениям Единого государственного реестра недвижимости (Ркад), м ² | | 40 | |
| 5. | Оценка расхождения Р и Ркад ($P - P_{кад}$), м ² | | - | |
| 6. | Предельные минимальный и максимальный размеры земельного участка ($P_{мин}$ и $P_{макс}$), м ² | | - - | |
| 7. | Кадастровый номер или иной государственный учетный номер (инвентарный) объекта недвижимости, расположенного на земельном участке | | 24:46:2002006:274 | |
| 8. | Вид (виды) разрешенного использования | | - | |
| 8.1. | Дополнительные сведения об использовании земельного участка | | - | |
| 9. | Сведения о земельных участках (землях общего пользования, территории общего пользования), посредством которых обеспечивается доступ | | Земли общего пользования | |
| 10. | Иные сведения | | - | |
| 4. Пояснения к сведениям об уточняемом земельном участке с кадастровым номером 24:46:2002006:8 : | | | | |
| 1. | - | | | |

Сведения об уточняемых земельных участках, необходимые для исправления реестровых ошибок в сведениях о местоположении их границ

1. Сведения о характерных точках границ уточняемого земельного участка с кадастровым номером 24:46:2002006:9 :

Система координат МСК-167

Зона № 4

| Обозначение характерных точек границ | Координаты, м | | | | Метод определения координат | Формулы, примененные для расчета средней квадратической погрешности определения координат характерных точек границ (Mt), с подставленными в такие формулы значениями и итоговые (вычисленные) значения Mt, м | Описание закрепления точки |
|--------------------------------------|--|----------|--|----------|---|--|----------------------------|
| | содержатся в Едином государственном реестре недвижимости | | определены в результате выполнения комплексных кадастровых работ | | | | |
| | X | Y | X | Y | | | |
| 1 | 2 | 3 | 4 | 5 | 6 | 7 | 8 |
| | | | | | | - | |
| н219У | - | - | 625840.93 | 78862.46 | Метод спутниковых геодезических измерений (определений) | $Mt = \sqrt{(m_0^2 + m_1^2)}$ | - |
| 32 | 625840.24 | 78862.60 | - | - | - | - | - |
| н220У | - | - | 625833.67 | 78863.91 | Метод спутниковых геодезических измерений (определений) | $Mt = \sqrt{(m_0^2 + m_1^2)}$ | - |
| 33 | 625832.94 | 78863.81 | - | - | - | - | - |
| н221У | - | - | 625829.82 | 78864.68 | Метод спутниковых геодезических измерений (определений) | $Mt = \sqrt{(m_0^2 + m_1^2)}$ | - |
| 34 | 625829.06 | 78864.46 | - | - | - | - | - |
| н222У | - | - | 625829.15 | 78861.09 | Метод спутниковых геодезических измерений (определений) | $Mt = \sqrt{(m_0^2 + m_1^2)}$ | - |
| н223У | - | - | 625831.06 | 78860.71 | Метод спутниковых геодезических измерений (определений) | $Mt = \sqrt{(m_0^2 + m_1^2)}$ | - |
| 35 | 625828.51 | 78860.85 | - | - | - | - | - |
| н155У | - | - | 625832.96 | 78860.33 | Метод спутниковых геодезических измерений (определений) | $Mt = \sqrt{(m_0^2 + m_1^2)}$ | - |
| 36 | 625832.34 | 78860.21 | - | - | - | - | - |
| 37 | 625839.64 | 78858.99 | - | - | - | - | - |
| н152У | - | - | 625840.22 | 78858.87 | Метод спутниковых геодезических измерений (определений) | $Mt = \sqrt{(m_0^2 + m_1^2)}$ | - |

| 1. Сведения о характерных точках границ уточняемого земельного участка с кадастровым номером 24:46:2002006:9 : | | | | | | | |
|--|---|----------------------------------|--|---|---|--|----------------------------|
| Система координат МСК-167 | | | | | | Зона № 4 | |
| Обозначение характерных точек границ | Координаты, м | | | | Метод определения координат | Формулы, примененные для расчета средней квадратической погрешности определения координат характерных точек границ (Mt), с подставленными в такие формулы значениями и итоговые (вычисленные) значения Mt, м | Описание закрепления точки |
| | содержатся в Едином государственном реестре недвижимости | | определены в результате выполнения комплексных кадастровых работ | | | | |
| | X | Y | X | Y | | | |
| 1 | 2 | 3 | 4 | 5 | 6 | 7 | 8 |
| н219У | - | - | 625840.93 | 78862.46 | Метод спутниковых геодезических измерений (определений) | $Mt = \sqrt{(m_0^2 + m_1^2)}$ | - |
| 2. Сведения о частях границ уточняемого земельного участка с кадастровым номером 24:46:2002006:9 : | | | | | | | |
| Обозначение части границ | | Горизонтальное проложение (S), м | Описание прохождения части границ | Сведения о согласовании местоположения границ (согласовано/спорное) | | | |
| от т. | до т. | | | | | | |
| 1 | 2 | 3 | 4 | 5 | | | |
| н219У | н220У | 7.40 | - | - | | | |
| н220У | н221У | 3.93 | - | - | | | |
| н221У | н222У | 3.65 | - | - | | | |
| н222У | н223У | 1.95 | - | - | | | |
| н223У | н155У | 1.94 | - | - | | | |
| н155У | н152У | 7.41 | - | - | | | |
| н152У | н219У | 3.66 | - | - | | | |
| 3. Сведения о характеристиках уточняемого земельного участка с кадастровым номером 24:46:2002006:9 : | | | | | | | |
| № п/п | Наименование характеристики | | | Значение характеристики | | | |
| 1 | 2 | | | 3 | | | |
| 1. | Адрес земельного участка | | | - | | | |
| 1.1. | Сведения о местоположении земельного участка (при отсутствии адреса) в структурированном в соответствии с федеральной информационной адресной системой виде | | | Российская Федерация, Красноярский край, город Дивногорск | | | |
| 1.2. | Дополнительные сведения о местоположении земельного участка | | | - | | | |
| 2. | Площадь земельного участка ± величина погрешности определения (вычисления) площади (P ± ΔP), м2 | | | 41 ± 2 | | | |
| 3. | Формула, примененная для расчета предельной допустимой погрешности определения площади земельного участка, с подставленными значениями и итоговые (вычисленные) значения (ΔP), м2 | | | $\Delta P = 3.5 * Mt * \sqrt{P} = 3.5 * 0.1 * \sqrt{41} = 2$ | | | |
| 4. | Площадь земельного участка согласно сведениям Единого государственного реестра недвижимости (Pкад), м2 | | | 41 | | | |
| 5. | Оценка расхождения P и Pкад (P - Pкад), м2 | | | - | | | |
| 6. | Предельные минимальный и максимальный размеры земельного участка (Pмин и Pмакс), м2 | | | - | | | |

3. Сведения о характеристиках уточняемого земельного участка с кадастровым номером 24:46:2002006:9 :

| № п/п | Наименование характеристики | Значение характеристики |
|-------|---|--------------------------|
| 1 | 2 | 3 |
| 7. | Кадастровый номер или иной государственный учетный номер (инвентарный) объекта недвижимости, расположенного на земельном участке | - |
| 8. | Вид (виды) разрешенного использования | для эксплуатации гаража |
| 8.1. | Дополнительные сведения об использовании земельного участка | - |
| 9. | Сведения о земельных участках (землях общего пользования, территории общего пользования), посредством которых обеспечивается доступ | Земли общего пользования |
| 10. | Иные сведения | - |

4. Пояснения к сведениям об уточняемом земельном участке с кадастровым номером 24:46:2002006:9 :

| | |
|----|---|
| 1. | - |
|----|---|

Сведения об уточняемых земельных участках, необходимые для исправления реестровых ошибок в сведениях о местоположении их границ

1. Сведения о характерных точках границ уточняемого земельного участка с кадастровым номером 24:46:2002006:14 :

| Система координат МСК-167 | | | | | Зона № 4 | | |
|--------------------------------------|--|----------|--|----------|---|--|----------------------------|
| Обозначение характерных точек границ | Координаты, м | | | | Метод определения координат | Формулы, примененные для расчета средней квадратической погрешности определения координат характерных точек границ (Mt), с подставленными в такие формулы значениями и итоговые (вычисленные) значения Mt, м | Описание закрепления точки |
| | содержатся в Едином государственном реестре недвижимости | | определены в результате выполнения комплексных кадастровых работ | | | | |
| | X | Y | X | Y | | | |
| 1 | 2 | 3 | 4 | 5 | 6 | 7 | 8 |
| | | | | | | - | |
| н184У | - | - | 625908.65 | 78965.09 | Метод спутниковых геодезических измерений (определений) | $Mt = \sqrt{(m_0^2 + m_1^2)}$ | - |
| 38 | 625909.22 | 78958.07 | - | - | - | 0.10 | Временный межевой знак |
| н185У | - | - | 625901.59 | 78965.58 | Метод спутниковых геодезических измерений (определений) | $Mt = \sqrt{(m_0^2 + m_1^2)}$ | - |
| 39 | 625901.91 | 78958.52 | - | - | - | 0.10 | Временный межевой знак |
| н224У | - | - | 625896.84 | 78965.87 | Метод спутниковых геодезических измерений (определений) | $Mt = \sqrt{(m_0^2 + m_1^2)}$ | - |
| 40 | 625897.92 | 78958.77 | - | - | - | 0.10 | - |
| н225У | - | - | 625896.57 | 78961.43 | Метод спутниковых геодезических измерений (определений) | $Mt = \sqrt{(m_0^2 + m_1^2)}$ | - |
| 41 | 625897.64 | 78954.23 | - | - | - | 0.10 | - |
| н226У | - | - | 625901.22 | 78961.18 | Метод спутниковых геодезических измерений (определений) | $Mt = \sqrt{(m_0^2 + m_1^2)}$ | - |
| 42 | 625901.63 | 78953.98 | - | - | - | 0.10 | Временный межевой знак |
| 43 | 625908.94 | 78953.53 | - | - | - | 0.10 | Временный межевой знак |

| 1. Сведения о характерных точках границ уточняемого земельного участка с кадастровым номером 24:46:2002006:14 : | | | | | | | |
|---|---|----------------------------------|--|---|---|--|----------------------------|
| Система координат МСК-167 | | | | | | Зона № 4 | |
| Обозначение характерных точек границ | Координаты, м | | | | Метод определения координат | Формулы, примененные для расчета средней квадратической погрешности определения координат характерных точек границ (Mt), с подставленными в такие формулы значениями и итоговые (вычисленные) значения Mt, м | Описание закрепления точки |
| | содержатся в Едином государственном реестре недвижимости | | определены в результате выполнения комплексных кадастровых работ | | | | |
| | X | Y | X | Y | | | |
| 1 | 2 | 3 | 4 | 5 | 6 | 7 | 8 |
| н227У | - | - | 625908.35 | 78960.70 | Метод спутниковых геодезических измерений (определений) | $Mt = \sqrt{(m_0^2 + m_1^2)}$ | - |
| н184У | - | - | 625908.65 | 78965.09 | Метод спутниковых геодезических измерений (определений) | $Mt = \sqrt{(m_0^2 + m_1^2)}$ | - |
| 2. Сведения о частях границ уточняемого земельного участка с кадастровым номером 24:46:2002006:14 : | | | | | | | |
| Обозначение части границ | | Горизонтальное проложение (S), м | Описание прохождения части границ | Сведения о согласовании местоположения границ (согласовано/спорное) | | | |
| от т. | до т. | | | | | | |
| 1 | 2 | 3 | 4 | 5 | | | |
| н184У | н185У | 7.08 | - | - | | | |
| н185У | н224У | 4.76 | - | - | | | |
| н224У | н225У | 4.45 | - | - | | | |
| н225У | н226У | 4.66 | - | - | | | |
| н226У | н227У | 7.15 | - | - | | | |
| н227У | н184У | 4.40 | - | - | | | |
| 3. Сведения о характеристиках уточняемого земельного участка с кадастровым номером 24:46:2002006:14 : | | | | | | | |
| № п/п | Наименование характеристики | | | Значение характеристики | | | |
| 1 | 2 | | | 3 | | | |
| 1. | Адрес земельного участка | | | - | | | |
| 1.1. | Сведения о местоположении земельного участка (при отсутствии адреса) в структурированном в соответствии с федеральной информационной адресной системой виде | | | Российская Федерация, Красноярский край, город Дивногорск | | | |
| 1.2. | Дополнительные сведения о местоположении земельного участка | | | - | | | |
| 2. | Площадь земельного участка ± величина погрешности определения (вычисления) площади (P ± ΔP), м2 | | | 52 ± 3 | | | |
| 3. | Формула, примененная для расчета предельной допустимой погрешности определения площади земельного участка, с подставленными значениями и итоговые (вычисленные) значения (ΔP), м2 | | | $\Delta P = 3.5 * Mt * \sqrt{P} = 3.5 * 0,1 * \sqrt{52} = 3$ | | | |
| 4. | Площадь земельного участка согласно сведениям Единого государственного реестра недвижимости (Pкад), м2 | | | 52 | | | |
| 5. | Оценка расхождения P и Pкад (P - Pкад), м2 | | | - | | | |

3. Сведения о характеристиках уточняемого земельного участка с кадастровым номером 24:46:2002006:14 :

| № п/п | Наименование характеристики | Значение характеристики |
|-------|---|--------------------------|
| 1 | 2 | 3 |
| 6. | Предельные минимальный и максимальный размеры земельного участка (Рмин и Рмакс), м2 | - - |
| 7. | Кадастровый номер или иной государственный учетный номер (инвентарный) объекта недвижимости, расположенного на земельном участке | 24:46:2002006:586 |
| 8. | Вид (виды) разрешенного использования | - |
| 8.1. | Дополнительные сведения об использовании земельного участка | - |
| 9. | Сведения о земельных участках (землях общего пользования, территории общего пользования), посредством которых обеспечивается доступ | Земли общего пользования |
| 10. | Иные сведения | - |

4. Пояснения к сведениям об уточняемом земельном участке с кадастровым номером 24:46:2002006:14 :

| | |
|----|---|
| 1. | - |
|----|---|

Сведения об уточняемых земельных участках, необходимые для исправления реестровых ошибок в сведениях о местоположении их границ

1. Сведения о характерных точках границ уточняемого земельного участка с кадастровым номером 24:46:2002006:15 :

| Система координат МСК-167 | | | | | | Зона № 4 | |
|--------------------------------------|--|----------|--|----------|---|--|----------------------------|
| Обозначение характерных точек границ | Координаты, м | | | | Метод определения координат | Формулы, примененные для расчета средней квадратической погрешности определения координат характерных точек границ (Mt), с подставленными в такие формулы значениями и итоговые (вычисленные) значения Mt, м | Описание закрепления точки |
| | содержатся в Едином государственном реестре недвижимости | | определены в результате выполнения комплексных кадастровых работ | | | | |
| | X | Y | X | Y | | | |
| 1 | 2 | 3 | 4 | 5 | 6 | 7 | 8 |
| | | | | | | - | |
| н228У | - | - | 625847.52 | 78901.71 | Метод спутниковых геодезических измерений (определений) | $Mt = \sqrt{(m_0^2 + m_1^2)}$ | - |
| 44 | 625845.73 | 78898.58 | - | - | - | - | - |
| н229У | - | - | 625840.97 | 78902.92 | Метод спутниковых геодезических измерений (определений) | $Mt = \sqrt{(m_0^2 + m_1^2)}$ | - |
| 45 | 625839.25 | 78899.80 | - | - | - | - | - |
| н230У | - | - | 625838.04 | 78903.47 | Метод спутниковых геодезических измерений (определений) | $Mt = \sqrt{(m_0^2 + m_1^2)}$ | - |
| 46 | 625835.34 | 78900.53 | - | - | - | - | - |
| н231У | - | - | 625837.11 | 78903.66 | Метод спутниковых геодезических измерений (определений) | $Mt = \sqrt{(m_0^2 + m_1^2)}$ | - |
| 3 | 625834.65 | 78896.84 | - | - | - | - | - |
| н200У | - | - | 625836.44 | 78899.97 | Метод спутниковых геодезических измерений (определений) | $Mt = \sqrt{(m_0^2 + m_1^2)}$ | - |
| 2 | 625838.56 | 78896.11 | - | - | - | - | - |
| н199У | - | - | 625840.35 | 78899.24 | Метод спутниковых геодезических измерений (определений) | $Mt = \sqrt{(m_0^2 + m_1^2)}$ | - |
| 1 | 625845.05 | 78894.90 | - | - | - | - | - |
| н198У | - | - | 625846.84 | 78898.03 | Метод спутниковых геодезических измерений (определений) | $Mt = \sqrt{(m_0^2 + m_1^2)}$ | - |

| 1. Сведения о характерных точках границ уточняемого земельного участка с кадастровым номером 24:46:2002006:15 : | | | | | | | |
|---|---|----------------------------------|--|---|---|--|----------------------------|
| Система координат МСК-167 | | | | | | Зона № 4 | |
| Обозначение характерных точек границ | Координаты, м | | | | Метод определения координат | Формулы, примененные для расчета средней квадратической погрешности определения координат характерных точек границ (Mt), с подставленными в такие формулы значениями и итоговые (вычисленные) значения Mt, м | Описание закрепления точки |
| | содержатся в Едином государственном реестре недвижимости | | определены в результате выполнения комплексных кадастровых работ | | | | |
| | X | Y | X | Y | | | |
| 1 | 2 | 3 | 4 | 5 | 6 | 7 | 8 |
| н228У | - | - | 625847.52 | 78901.71 | Метод спутниковых геодезических измерений (определений) | $Mt = \sqrt{(m_0^2 + m_1^2)}$ | - |
| 2. Сведения о частях границ уточняемого земельного участка с кадастровым номером 24:46:2002006:15 : | | | | | | | |
| Обозначение части границ | | Горизонтальное проложение (S), м | Описание прохождения части границ | Сведения о согласовании местоположения границ (согласовано/спорное) | | | |
| от т. | до т. | | | | | | |
| 1 | 2 | 3 | 4 | 5 | | | |
| н228У | н229У | 6.66 | - | - | | | |
| н229У | н230У | 2.98 | - | - | | | |
| н230У | н231У | 0.95 | - | - | | | |
| н231У | н200У | 3.75 | - | - | | | |
| н200У | н199У | 3.98 | - | - | | | |
| н199У | н198У | 6.60 | - | - | | | |
| н198У | н228У | 3.74 | - | - | | | |
| 3. Сведения о характеристиках уточняемого земельного участка с кадастровым номером 24:46:2002006:15 : | | | | | | | |
| № п/п | Наименование характеристики | | | Значение характеристики | | | |
| 1 | 2 | | | 3 | | | |
| 1. | Адрес земельного участка | | | - | | | |
| 1.1. | Сведения о местоположении земельного участка (при отсутствии адреса) в структурированном в соответствии с федеральной информационной адресной системой виде | | | Российская Федерация, Красноярский край, город Дивногорск | | | |
| 1.2. | Дополнительные сведения о местоположении земельного участка | | | - | | | |
| 2. | Площадь земельного участка ± величина погрешности определения (вычисления) площади (P ± ΔP), м2 | | | 40 ± 2 | | | |
| 3. | Формула, примененная для расчета предельной допустимой погрешности определения площади земельного участка, с подставленными значениями и итоговые (вычисленные) значения (ΔP), м2 | | | $\Delta P = 3.5 * Mt * \sqrt{P} = 3.5 * 0.1 * \sqrt{40} = 2$ | | | |
| 4. | Площадь земельного участка согласно сведениям Единого государственного реестра недвижимости (Pкад), м2 | | | 40 | | | |
| 5. | Оценка расхождения P и Pкад (P - Pкад), м2 | | | - | | | |
| 6. | Предельные минимальный и максимальный размеры земельного участка (Pмин и Pмакс), м2 | | | - | | | |

3. Сведения о характеристиках уточняемого земельного участка с кадастровым номером 24:46:2002006:15 :

| № п/п | Наименование характеристики | Значение характеристики |
|--------------|---|--------------------------------|
| 1 | 2 | 3 |
| 7. | Кадастровый номер или иной государственный учетный номер (инвентарный) объекта недвижимости, расположенного на земельном участке | - |
| 8. | Вид (виды) разрешенного использования | для эксплуатации гаража №63 |
| 8.1. | Дополнительные сведения об использовании земельного участка | - |
| 9. | Сведения о земельных участках (землях общего пользования, территории общего пользования), посредством которых обеспечивается доступ | Земли общего пользования |
| 10. | Иные сведения | - |

4. Пояснения к сведениям об уточняемом земельном участке с кадастровым номером 24:46:2002006:15 :

| | |
|----|---|
| 1. | - |
|----|---|

Сведения об уточняемых земельных участках, необходимые для исправления реестровых ошибок в сведениях о местоположении их границ

1. Сведения о характерных точках границ уточняемого земельного участка с кадастровым номером 24:46:2002006:17 :

Система координат МСК-167

Зона № 4

| Обозначение характерных точек границ | Координаты, м | | | | Метод определения координат | Формулы, примененные для расчета средней квадратической погрешности определения координат характерных точек границ (Mt), с подставленными в такие формулы значениями и итоговые (вычисленные) значения Mt, м | Описание закрепления точки |
|--------------------------------------|--|----------|--|----------|---|--|----------------------------|
| | содержатся в Едином государственном реестре недвижимости | | определены в результате выполнения комплексных кадастровых работ | | | | |
| | X | Y | X | Y | | | |
| 1 | 2 | 3 | 4 | 5 | 6 | 7 | 8 |
| | | | | | | - | |
| н232У | - | - | 625862.80 | 78923.06 | Метод спутниковых геодезических измерений (определений) | $Mt = \sqrt{(m_0^2 + m_1^2)}$ | - |
| 47 | 625861.70 | 78924.46 | - | - | - | - | - |
| н181У | - | - | 625864.62 | 78927.12 | Метод спутниковых геодезических измерений (определений) | $Mt = \sqrt{(m_0^2 + m_1^2)}$ | - |
| 48 | 625856.14 | 78926.97 | - | - | - | - | - |
| н182У | - | - | 625859.02 | 78929.59 | Метод спутниковых геодезических измерений (определений) | $Mt = \sqrt{(m_0^2 + m_1^2)}$ | - |
| 49 | 625852.04 | 78928.81 | - | - | - | - | - |
| н233У | - | - | 625857.22 | 78930.40 | Метод спутниковых геодезических измерений (определений) | $Mt = \sqrt{(m_0^2 + m_1^2)}$ | - |
| 50 | 625850.21 | 78924.75 | - | - | - | - | - |
| н234У | - | - | 625854.94 | 78931.43 | Метод спутниковых геодезических измерений (определений) | $Mt = \sqrt{(m_0^2 + m_1^2)}$ | - |
| 51 | 625854.31 | 78922.91 | - | - | - | - | - |
| н235У | - | - | 625853.13 | 78927.41 | Метод спутниковых геодезических измерений (определений) | $Mt = \sqrt{(m_0^2 + m_1^2)}$ | - |
| 52 | 625859.88 | 78920.40 | - | - | - | - | - |
| н236У | - | - | 625857.23 | 78925.57 | Метод спутниковых геодезических измерений (определений) | $Mt = \sqrt{(m_0^2 + m_1^2)}$ | - |

| 1. Сведения о характерных точках границ уточняемого земельного участка с кадастровым номером 24:46:2002006:17 : | | | | | | | |
|---|---|----------------------------------|--|---|---|--|----------------------------|
| Система координат МСК-167 | | | | | | Зона № 4 | |
| Обозначение характерных точек границ | Координаты, м | | | | Метод определения координат | Формулы, примененные для расчета средней квадратической погрешности определения координат характерных точек границ (Mt), с подставленными в такие формулы значениями и итоговые (вычисленные) значения Mt, м | Описание закрепления точки |
| | содержатся в Едином государственном реестре недвижимости | | определены в результате выполнения комплексных кадастровых работ | | | | |
| | X | Y | X | Y | | | |
| 1 | 2 | 3 | 4 | 5 | 6 | 7 | 8 |
| н232У | - | - | 625862.80 | 78923.06 | Метод спутниковых геодезических измерений (определений) | $Mt = \sqrt{(m_0^2 + m_1^2)}$ | - |
| 2. Сведения о частях границ уточняемого земельного участка с кадастровым номером 24:46:2002006:17 : | | | | | | | |
| Обозначение части границ | | Горизонтальное проложение (S), м | Описание прохождения части границ | Сведения о согласовании местоположения границ (согласовано/спорное) | | | |
| от т. | до т. | | | | | | |
| 1 | 2 | 3 | 4 | 5 | | | |
| н232У | н181У | 4.45 | - | - | | | |
| н181У | н182У | 6.12 | - | - | | | |
| н182У | н233У | 1.97 | - | - | | | |
| н233У | н234У | 2.50 | - | - | | | |
| н234У | н235У | 4.41 | - | - | | | |
| н235У | н236У | 4.49 | - | - | | | |
| н236У | н232У | 6.11 | - | - | | | |
| 3. Сведения о характеристиках уточняемого земельного участка с кадастровым номером 24:46:2002006:17 : | | | | | | | |
| № п/п | Наименование характеристики | | | Значение характеристики | | | |
| 1 | 2 | | | 3 | | | |
| 1. | Адрес земельного участка | | | - | | | |
| 1.1. | Сведения о местоположении земельного участка (при отсутствии адреса) в структурированном в соответствии с федеральной информационной адресной системой виде | | | Российская Федерация, Красноярский край, город Дивногорск | | | |
| 1.2. | Дополнительные сведения о местоположении земельного участка | | | - | | | |
| 2. | Площадь земельного участка ± величина погрешности определения (вычисления) площади (P ± ΔP), м2 | | | 47 ± 2 | | | |
| 3. | Формула, примененная для расчета предельной допустимой погрешности определения площади земельного участка, с подставленными значениями и итоговые (вычисленные) значения (ΔP), м2 | | | $\Delta P = 3.5 * Mt * \sqrt{P} = 3.5 * 0.1 * \sqrt{47} = 2$ | | | |
| 4. | Площадь земельного участка согласно сведениям Единого государственного реестра недвижимости (Pкад), м2 | | | 47 | | | |
| 5. | Оценка расхождения P и Pкад (P - Pкад), м2 | | | - | | | |
| 6. | Предельные минимальный и максимальный размеры земельного участка (Pмин и Pмакс), м2 | | | - | | | |

3. Сведения о характеристиках уточняемого земельного участка с кадастровым номером 24:46:2002006:17 :

| № п/п | Наименование характеристики | Значение характеристики |
|--------------|---|--------------------------------|
| 1 | 2 | 3 |
| 7. | Кадастровый номер или иной государственный учетный номер (инвентарный) объекта недвижимости, расположенного на земельном участке | - |
| 8. | Вид (виды) разрешенного использования | - |
| 8.1. | Дополнительные сведения об использовании земельного участка | - |
| 9. | Сведения о земельных участках (землях общего пользования, территории общего пользования), посредством которых обеспечивается доступ | Земли общего пользования |
| 10. | Иные сведения | - |

4. Пояснения к сведениям об уточняемом земельном участке с кадастровым номером 24:46:2002006:17 :

| | |
|----|---|
| 1. | - |
|----|---|

Сведения об уточняемых земельных участках, необходимые для исправления реестровых ошибок в сведениях о местоположении их границ

1. Сведения о характерных точках границ уточняемого земельного участка с кадастровым номером 24:46:2002006:19 :

Система координат МСК-167

Зона № 4

| Обозначение характерных точек границ | Координаты, м | | | | Метод определения координат | Формулы, примененные для расчета средней квадратической погрешности определения координат характерных точек границ (Mt), с подставленными в такие формулы значениями и итоговые (вычисленные) значения Mt, м | Описание закрепления точки |
|--------------------------------------|--|----------|--|----------|---|--|----------------------------|
| | содержатся в Едином государственном реестре недвижимости | | определены в результате выполнения комплексных кадастровых работ | | | | |
| | X | Y | X | Y | | | |
| 1 | 2 | 3 | 4 | 5 | 6 | 7 | 8 |
| | | | | | | - | |
| н237У | - | - | 625910.44 | 78986.19 | Метод спутниковых геодезических измерений (определений) | $Mt = \sqrt{(m_0^2 + m_1^2)}$ | - |
| 53 | 625910.04 | 78979.80 | - | - | - | 0.10 | - |
| н238У | - | - | 625903.66 | 78986.60 | Метод спутниковых геодезических измерений (определений) | $Mt = \sqrt{(m_0^2 + m_1^2)}$ | - |
| 54 | 625903.26 | 78980.21 | - | - | - | 0.10 | - |
| н239У | - | - | 625899.65 | 78986.84 | Метод спутниковых геодезических измерений (определений) | $Mt = \sqrt{(m_0^2 + m_1^2)}$ | - |
| 55 | 625899.26 | 78980.45 | - | - | - | 0.10 | - |
| н240У | - | - | 625899.52 | 78984.61 | Метод спутниковых геодезических измерений (определений) | $Mt = \sqrt{(m_0^2 + m_1^2)}$ | - |
| 56 | 625898.98 | 78975.86 | - | - | - | 0.30 | - |
| н241У | - | - | 625899.35 | 78982.33 | Метод спутниковых геодезических измерений (определений) | $Mt = \sqrt{(m_0^2 + m_1^2)}$ | - |
| 57 | 625902.98 | 78975.62 | - | - | - | 0.30 | - |
| н242У | - | - | 625900.18 | 78982.26 | Метод спутниковых геодезических измерений (определений) | $Mt = \sqrt{(m_0^2 + m_1^2)}$ | - |
| 58 | 625909.76 | 78975.20 | - | - | - | 0.30 | - |
| н243У | - | - | 625903.24 | 78982.07 | Метод спутниковых геодезических измерений (определений) | $Mt = \sqrt{(m_0^2 + m_1^2)}$ | - |

| 1. Сведения о характерных точках границ уточняемого земельного участка с кадастровым номером 24:46:2002006:19 : | | | | | | | |
|---|---|----------------------------------|--|---|---|--|----------------------------|
| Система координат МСК-167 | | | | | | | Зона № 4 |
| Обозначение характерных точек границ | Координаты, м | | | | Метод определения координат | Формулы, примененные для расчета средней квадратической погрешности определения координат характерных точек границ (Mt), с подставленными в такие формулы значениями и итоговые (вычисленные) значения Mt, м | Описание закрепления точки |
| | содержатся в Едином государственном реестре недвижимости | | определены в результате выполнения комплексных кадастровых работ | | | | |
| | X | Y | X | Y | | | |
| 1 | 2 | 3 | 4 | 5 | 6 | 7 | 8 |
| н244У | - | - | 625910.16 | 78981.59 | Метод спутниковых геодезических измерений (определений) | $Mt = \sqrt{(m_0^2 + m_1^2)}$ | - |
| н237У | - | - | 625910.44 | 78986.19 | Метод спутниковых геодезических измерений (определений) | $Mt = \sqrt{(m_0^2 + m_1^2)}$ | - |
| 2. Сведения о частях границ уточняемого земельного участка с кадастровым номером 24:46:2002006:19 : | | | | | | | |
| Обозначение части границ | | Горизонтальное проложение (S), м | Описание прохождения части границ | Сведения о согласовании местоположения границ (согласовано/спорное) | | | |
| от т. | до т. | | | | | | |
| 1 | 2 | 3 | 4 | 5 | | | |
| н237У | н238У | 6.79 | - | - | | | |
| н238У | н239У | 4.02 | - | - | | | |
| н239У | н240У | 2.23 | - | - | | | |
| н240У | н241У | 2.29 | - | - | | | |
| н241У | н242У | 0.83 | - | - | | | |
| н242У | н243У | 3.07 | - | - | | | |
| н243У | н244У | 6.94 | - | - | | | |
| н244У | н237У | 4.61 | - | - | | | |
| 3. Сведения о характеристиках уточняемого земельного участка с кадастровым номером 24:46:2002006:19 : | | | | | | | |
| № п/п | Наименование характеристики | | | Значение характеристики | | | |
| 1 | 2 | | | 3 | | | |
| 1. | Адрес земельного участка | | | - | | | |
| 1.1. | Сведения о местоположении земельного участка (при отсутствии адреса) в структурированном в соответствии с федеральной информационной адресной системой виде | | | Российская Федерация, Красноярский край, город Дивногорск | | | |
| 1.2. | Дополнительные сведения о местоположении земельного участка | | | - | | | |
| 2. | Площадь земельного участка ± величина погрешности определения (вычисления) площади ($P \pm \Delta P$), м ² | | | 49 ± 2 | | | |
| 3. | Формула, примененная для расчета предельной допустимой погрешности определения площади земельного участка, с подставленными значениями и итоговые (вычисленные) значения (ΔP), м ² | | | $\Delta P = 3.5 * Mt * \sqrt{P} = 3.5 * 0,1 * \sqrt{49} = 2$ | | | |

3. Сведения о характеристиках уточняемого земельного участка с кадастровым номером 24:46:2002006:19 :

| № п/п | Наименование характеристики | Значение характеристики |
|--------------|---|--------------------------------|
| 1 | 2 | 3 |
| 4. | Площадь земельного участка согласно сведениям Единого государственного реестра недвижимости (Ркад), м2 | 50 |
| 5. | Оценка расхождения Р и Ркад (Р - Ркад), м2 | 1 |
| 6. | Предельные минимальный и максимальный размеры земельного участка (Рмин и Рмакс), м2 | - - |
| 7. | Кадастровый номер или иной государственный учетный номер (инвентарный) объекта недвижимости, расположенного на земельном участке | - |
| 8. | Вид (виды) разрешенного использования | - |
| 8.1. | Дополнительные сведения об использовании земельного участка | - |
| 9. | Сведения о земельных участках (землях общего пользования, территории общего пользования), посредством которых обеспечивается доступ | Земли общего пользования |
| 10. | Иные сведения | - |

4. Пояснения к сведениям об уточняемом земельном участке с кадастровым номером 24:46:2002006:19 :

1. -

Сведения об уточняемых земельных участках, необходимые для исправления реестровых ошибок в сведениях о местоположении их границ

1. Сведения о характерных точках границ уточняемого земельного участка с кадастровым номером 24:46:2002006:21 :

| Система координат МСК-167 | | | | | Зона № 4 | | |
|--------------------------------------|--|----------|--|----------|---|--|----------------------------|
| Обозначение характерных точек границ | Координаты, м | | | | Метод определения координат | Формулы, примененные для расчета средней квадратической погрешности определения координат характерных точек границ (Mt), с подставленными в такие формулы значениями и итоговые (вычисленные) значения Mt, м | Описание закрепления точки |
| | содержатся в Едином государственном реестре недвижимости | | определены в результате выполнения комплексных кадастровых работ | | | | |
| | X | Y | X | Y | | | |
| 1 | 2 | 3 | 4 | 5 | 6 | 7 | 8 |
| | | | | | | - | |
| н245У | - | - | 625863.84 | 78890.73 | Метод спутниковых геодезических измерений (определений) | $Mt = \sqrt{(m_0^2 + m_1^2)}$ | - |
| 59 | 625861.81 | 78887.71 | - | - | - | 0.10 | - |
| н246У | - | - | 625857.53 | 78892.29 | Метод спутниковых геодезических измерений (определений) | $Mt = \sqrt{(m_0^2 + m_1^2)}$ | - |
| 60 | 625855.50 | 78889.27 | - | - | - | 0.10 | - |
| н247У | - | - | 625855.97 | 78885.98 | Метод спутниковых геодезических измерений (определений) | $Mt = \sqrt{(m_0^2 + m_1^2)}$ | - |
| 61 | 625853.94 | 78882.96 | - | - | - | 0.10 | - |
| 62 | 625860.25 | 78881.40 | - | - | - | 0.10 | - |
| н248У | - | - | 625862.28 | 78884.42 | Метод спутниковых геодезических измерений (определений) | $Mt = \sqrt{(m_0^2 + m_1^2)}$ | - |
| н245У | - | - | 625863.84 | 78890.73 | Метод спутниковых геодезических измерений (определений) | $Mt = \sqrt{(m_0^2 + m_1^2)}$ | - |

2. Сведения о частях границ уточняемого земельного участка с кадастровым номером 24:46:2002006:21 :

| Обозначение части границ | | Горизонтальное проложение (S), м | Описание прохождения части границ | Сведения о согласовании местоположения границ (согласовано/спорное) |
|--------------------------|-------|----------------------------------|-----------------------------------|---|
| от т. | до т. | | | |
| 1 | 2 | 3 | 4 | 5 |
| н245У | н246У | 6.50 | - | - |
| н246У | н247У | 6.50 | - | - |
| н247У | н248У | 6.50 | - | - |
| н248У | н245У | 6.50 | - | - |

| 3. Сведения о характеристиках уточняемого земельного участка с кадастровым номером 24:46:2002006:21 : | | |
|--|---|---|
| № п/п | Наименование характеристики | Значение характеристики |
| 1 | 2 | 3 |
| 1. | Адрес земельного участка | - |
| 1.1. | Сведения о местоположении земельного участка (при отсутствии адреса) в структурированном в соответствии с федеральной информационной адресной системой виде | Российская Федерация, Красноярский край, город Дивногорск, село Овсянка, улица Корчагина, дом 3 а |
| 1.2. | Дополнительные сведения о местоположении земельного участка | - |
| 2. | Площадь земельного участка \pm величина погрешности определения (вычисления) площади ($P \pm \Delta P$), м ² | 42 ± 2 |
| 3. | Формула, примененная для расчета предельной допустимой погрешности определения площади земельного участка, с подставленными значениями и итоговые (вычисленные) значения (ΔP), м ² | $\Delta P = 3.5 * M_t * \sqrt{P} = 3.5 * 0,1 * \sqrt{42} = 2$ |
| 4. | Площадь земельного участка согласно сведениям Единого государственного реестра недвижимости ($P_{\text{кад}}$), м ² | 42 |
| 5. | Оценка расхождения P и $P_{\text{кад}}$ ($P - P_{\text{кад}}$), м ² | - |
| 6. | Предельные минимальный и максимальный размеры земельного участка ($P_{\text{мин}}$ и $P_{\text{макс}}$), м ² | - - |
| 7. | Кадастровый номер или иной государственный учетный номер (инвентарный) объекта недвижимости, расположенного на земельном участке | - |
| 8. | Вид (виды) разрешенного использования | Предоставление коммунальных услуг (Код 3.1.1) |
| 8.1. | Дополнительные сведения об использовании земельного участка | - |
| 9. | Сведения о земельных участках (землях общего пользования, территории общего пользования), посредством которых обеспечивается доступ | Земли общего пользования |
| 10. | Иные сведения | - |
| 4. Пояснения к сведениям об уточняемом земельном участке с кадастровым номером 24:46:2002006:21 : | | |
| 1. | - | |

Сведения об уточняемых земельных участках, необходимые для исправления реестровых ошибок в сведениях о местоположении их границ

1. Сведения о характерных точках границ уточняемого земельного участка с кадастровым номером 24:46:2002006:22 :

Система координат МСК-167

Зона № 4

| Обозначение характерных точек границ | Координаты, м | | | | Метод определения координат | Формулы, примененные для расчета средней квадратической погрешности определения координат характерных точек границ (Mt), с подставленными в такие формулы значениями и итоговые (вычисленные) значения Mt, м | Описание закрепления точки |
|--------------------------------------|--|----------|--|----------|---|--|----------------------------|
| | содержатся в Едином государственном реестре недвижимости | | определены в результате выполнения комплексных кадастровых работ | | | | |
| | X | Y | X | Y | | | |
| 1 | 2 | 3 | 4 | 5 | 6 | 7 | 8 |
| | | | | | | - | |
| н26У | - | - | 625906.58 | 78929.75 | Метод спутниковых геодезических измерений (определений) | $Mt = \sqrt{(m_0^2 + m_1^2)}$ | - |
| 63 | 625907.55 | 78927.47 | - | - | - | 0.10 | - |
| н27У | - | - | 625899.09 | 78930.06 | Метод спутниковых геодезических измерений (определений) | $Mt = \sqrt{(m_0^2 + m_1^2)}$ | - |
| 64 | 625900.06 | 78927.78 | - | - | - | 0.10 | - |
| н249У | - | - | 625895.09 | 78930.22 | Метод спутниковых геодезических измерений (определений) | $Mt = \sqrt{(m_0^2 + m_1^2)}$ | - |
| 65 | 625896.06 | 78927.94 | - | - | - | 0.10 | - |
| н250У | - | - | 625894.92 | 78925.92 | Метод спутниковых геодезических измерений (определений) | $Mt = \sqrt{(m_0^2 + m_1^2)}$ | - |
| 66 | 625895.89 | 78923.64 | - | - | - | 0.10 | - |
| н251У | - | - | 625896.94 | 78925.84 | Метод спутниковых геодезических измерений (определений) | $Mt = \sqrt{(m_0^2 + m_1^2)}$ | - |
| 67 | 625899.88 | 78923.48 | - | - | - | 0.10 | - |
| н28У | - | - | 625898.91 | 78925.76 | Метод спутниковых геодезических измерений (определений) | $Mt = \sqrt{(m_0^2 + m_1^2)}$ | - |
| 68 | 625907.38 | 78923.18 | - | - | - | 0.10 | - |
| н25У | - | - | 625906.41 | 78925.46 | Метод спутниковых геодезических измерений (определений) | $Mt = \sqrt{(m_0^2 + m_1^2)}$ | - |

| 1. Сведения о характерных точках границ уточняемого земельного участка с кадастровым номером 24:46:2002006:22 : | | | | | | | |
|---|---|----------------------------------|--|---|---|--|----------------------------|
| Система координат МСК-167 | | | | | | Зона № 4 | |
| Обозначение характерных точек границ | Координаты, м | | | | Метод определения координат | Формулы, примененные для расчета средней квадратической погрешности определения координат характерных точек границ (Mt), с подставленными в такие формулы значениями и итоговые (вычисленные) значения Mt, м | Описание закрепления точки |
| | содержатся в Едином государственном реестре недвижимости | | определены в результате выполнения комплексных кадастровых работ | | | | |
| | X | Y | X | Y | | | |
| 1 | 2 | 3 | 4 | 5 | 6 | 7 | 8 |
| н26У | - | - | 625906.58 | 78929.75 | Метод спутниковых геодезических измерений (определений) | $Mt = \sqrt{(m_0^2 + m_1^2)}$ | - |
| 2. Сведения о частях границ уточняемого земельного участка с кадастровым номером 24:46:2002006:22 : | | | | | | | |
| Обозначение части границ | | Горизонтальное проложение (S), м | Описание прохождения части границ | Сведения о согласовании местоположения границ (согласовано/спорное) | | | |
| от т. | до т. | | | | | | |
| 1 | 2 | 3 | 4 | 5 | | | |
| н26У | н27У | 7.50 | - | - | | | |
| н27У | н249У | 4.00 | - | - | | | |
| н249У | н250У | 4.30 | - | - | | | |
| н250У | н251У | 2.02 | - | - | | | |
| н251У | н28У | 1.97 | - | - | | | |
| н28У | н25У | 7.51 | - | - | | | |
| н25У | н26У | 4.29 | - | - | | | |
| 3. Сведения о характеристиках уточняемого земельного участка с кадастровым номером 24:46:2002006:22 : | | | | | | | |
| № п/п | Наименование характеристики | | | Значение характеристики | | | |
| 1 | 2 | | | 3 | | | |
| 1. | Адрес земельного участка | | | - | | | |
| 1.1. | Сведения о местоположении земельного участка (при отсутствии адреса) в структурированном в соответствии с федеральной информационной адресной системой виде | | | Российская Федерация, Красноярский край, город Дивногорск, село Овсянка, улица Корчагина, дом 3 а | | | |
| 1.2. | Дополнительные сведения о местоположении земельного участка | | | - | | | |
| 2. | Площадь земельного участка ± величина погрешности определения (вычисления) площади ($P \pm \Delta P$), м ² | | | 49 ± 2 | | | |
| 3. | Формула, примененная для расчета предельной допустимой погрешности определения площади земельного участка, с подставленными значениями и итоговые (вычисленные) значения (ΔP), м ² | | | $\Delta P = 3.5 * Mt * \sqrt{P} = 3.5 * 0,1 * \sqrt{49} = 2$ | | | |
| 4. | Площадь земельного участка согласно сведениям Единого государственного реестра недвижимости (Ркад), м ² | | | 49 | | | |
| 5. | Оценка расхождения P и Ркад (P - Ркад), м ² | | | - | | | |
| 6. | Предельные минимальный и максимальный размеры земельного участка (Рмин и Рмакс), м ² | | | - | | | |

3. Сведения о характеристиках уточняемого земельного участка с кадастровым номером 24:46:2002006:22 :

| № п/п | Наименование характеристики | Значение характеристики |
|-------|---|--------------------------|
| 1 | 2 | 3 |
| 7. | Кадастровый номер или иной государственный учетный номер (инвентарный) объекта недвижимости, расположенного на земельном участке | 24:46:0000000:6660 |
| 8. | Вид (виды) разрешенного использования | - |
| 8.1. | Дополнительные сведения об использовании земельного участка | - |
| 9. | Сведения о земельных участках (землях общего пользования, территории общего пользования), посредством которых обеспечивается доступ | Земли общего пользования |
| 10. | Иные сведения | - |

4. Пояснения к сведениям об уточняемом земельном участке с кадастровым номером 24:46:2002006:22 :

| | |
|----|---|
| 1. | - |
|----|---|

Сведения об уточняемых земельных участках, необходимые для исправления реестровых ошибок в сведениях о местоположении их границ

1. Сведения о характерных точках границ уточняемого земельного участка с кадастровым номером 24:46:2002006:23 :

Система координат МСК-167

Зона № 4

| Обозначение характерных точек границ | Координаты, м | | | | Метод определения координат | Формулы, примененные для расчета средней квадратической погрешности определения координат характерных точек границ (Mt), с подставленными в такие формулы значениями и итоговые (вычисленные) значения Mt, м | Описание закрепления точки |
|--------------------------------------|--|----------|--|----------|---|--|----------------------------|
| | содержатся в Едином государственном реестре недвижимости | | определены в результате выполнения комплексных кадастровых работ | | | | |
| | X | Y | X | Y | | | |
| 1 | 2 | 3 | 4 | 5 | 6 | 7 | 8 |
| | | | | | | - | |
| н252У | - | - | 625841.67 | 78924.15 | Метод спутниковых геодезических измерений (определений) | $Mt = \sqrt{(m_0^2 + m_1^2)}$ | - |
| 69 | 625839.05 | 78920.47 | - | - | - | 0.20 | - |
| н15У | - | - | 625837.74 | 78925.04 | Метод спутниковых геодезических измерений (определений) | $Mt = \sqrt{(m_0^2 + m_1^2)}$ | - |
| 70 | 625835.17 | 78921.58 | - | - | - | 0.20 | - |
| н18У | - | - | 625831.12 | 78926.55 | Метод спутниковых геодезических измерений (определений) | $Mt = \sqrt{(m_0^2 + m_1^2)}$ | - |
| 71 | 625828.78 | 78923.41 | - | - | - | 0.20 | - |
| н17У | - | - | 625830.10 | 78922.55 | Метод спутниковых геодезических измерений (определений) | $Mt = \sqrt{(m_0^2 + m_1^2)}$ | - |
| 72 | 625827.61 | 78919.33 | - | - | - | 0.20 | - |
| н16У | - | - | 625836.79 | 78920.90 | Метод спутниковых геодезических измерений (определений) | $Mt = \sqrt{(m_0^2 + m_1^2)}$ | - |
| 73 | 625834.00 | 78917.50 | - | - | - | 0.20 | - |
| 74 | 625838.04 | 78916.34 | - | - | - | 0.20 | - |
| н253У | - | - | 625840.89 | 78919.97 | Метод спутниковых геодезических измерений (определений) | $Mt = \sqrt{(m_0^2 + m_1^2)}$ | - |
| н252У | - | - | 625841.67 | 78924.15 | Метод спутниковых геодезических измерений (определений) | $Mt = \sqrt{(m_0^2 + m_1^2)}$ | - |

| 2. Сведения о частях границ уточняемого земельного участка с кадастровым номером 24:46:2002006:23 : | | | | |
|--|---|----------------------------------|---|---|
| Обозначение части границ | | Горизонтальное проложение (S), м | Описание прохождения части границ | Сведения о согласовании местоположения границ (согласовано/спорное) |
| от т. | до т. | | | |
| 1 | 2 | 3 | 4 | 5 |
| н252У | н15У | 4.03 | - | - |
| н15У | н18У | 6.79 | - | - |
| н18У | н17У | 4.13 | - | - |
| н17У | н16У | 6.89 | - | - |
| н16У | н253У | 4.20 | - | - |
| н253У | н252У | 4.25 | - | - |
| 3. Сведения о характеристиках уточняемого земельного участка с кадастровым номером 24:46:2002006:23 : | | | | |
| № п/п | Наименование характеристики | | Значение характеристики | |
| 1 | 2 | | 3 | |
| 1. | Адрес земельного участка | | - | |
| 1.1. | Сведения о местоположении земельного участка (при отсутствии адреса) в структурированном в соответствии с федеральной информационной адресной системой виде | | Российская Федерация, Красноярский край, город Дивногорск | |
| 1.2. | Дополнительные сведения о местоположении земельного участка | | - | |
| 2. | Площадь земельного участка ± величина погрешности определения (вычисления) площади ($P \pm \Delta P$), м ² | | 46 ± 2 | |
| 3. | Формула, примененная для расчета предельной допустимой погрешности определения площади земельного участка, с подставленными значениями и итоговые (вычисленные) значения (ΔP), м ² | | $\Delta P = 3.5 * M_t * \sqrt{P} = 3.5 * 0,1 * \sqrt{46} = 2$ | |
| 4. | Площадь земельного участка согласно сведениям Единого государственного реестра недвижимости (Ркад), м ² | | 46 | |
| 5. | Оценка расхождения Р и Ркад ($P - P_{кад}$), м ² | | - | |
| 6. | Предельные минимальный и максимальный размеры земельного участка ($P_{мин}$ и $P_{макс}$), м ² | | - - | |
| 7. | Кадастровый номер или иной государственный учетный номер (инвентарный) объекта недвижимости, расположенного на земельном участке | | 24:46:0000000:5766 | |
| 8. | Вид (виды) разрешенного использования | | - | |
| 8.1. | Дополнительные сведения об использовании земельного участка | | - | |
| 9. | Сведения о земельных участках (землях общего пользования, территории общего пользования), посредством которых обеспечивается доступ | | Земли общего пользования | |
| 10. | Иные сведения | | - | |
| 4. Пояснения к сведениям об уточняемом земельном участке с кадастровым номером 24:46:2002006:23 : | | | | |
| 1. | - | | | |

Сведения об уточняемых земельных участках, необходимые для исправления реестровых ошибок в сведениях о местоположении их границ

1. Сведения о характерных точках границ уточняемого земельного участка с кадастровым номером 24:46:2002006:26 :

Система координат МСК-167

Зона № 4

| Обозначение характерных точек границ | Координаты, м | | | | Метод определения координат | Формулы, примененные для расчета средней квадратической погрешности определения координат характерных точек границ (Mt), с подставленными в такие формулы значениями и итоговые (вычисленные) значения Mt, м | Описание закрепления точки |
|--------------------------------------|--|----------|--|----------|---|--|----------------------------|
| | содержатся в Едином государственном реестре недвижимости | | определены в результате выполнения комплексных кадастровых работ | | | | |
| | X | Y | X | Y | | | |
| 1 | 2 | 3 | 4 | 5 | 6 | 7 | 8 |
| | | | | | | - | |
| н105У | - | - | 625909.18 | 78973.07 | Метод спутниковых геодезических измерений (определений) | $Mt = \sqrt{(m_0^2 + m_1^2)}$ | - |
| 75 | 625908.70 | 78971.01 | - | - | - | 0.30 | - |
| н106У | - | - | 625902.26 | 78973.55 | Метод спутниковых геодезических измерений (определений) | $Mt = \sqrt{(m_0^2 + m_1^2)}$ | - |
| 76 | 625902.71 | 78971.38 | - | - | - | 0.30 | - |
| н254У | - | - | 625899.21 | 78973.74 | Метод спутниковых геодезических измерений (определений) | $Mt = \sqrt{(m_0^2 + m_1^2)}$ | - |
| 77 | 625898.72 | 78971.63 | - | - | - | 0.30 | - |
| н217У | - | - | 625898.94 | 78969.76 | Метод спутниковых геодезических измерений (определений) | $Mt = \sqrt{(m_0^2 + m_1^2)}$ | - |
| 78 | 625898.47 | 78967.63 | - | - | - | 0.30 | - |
| н107У | - | - | 625901.93 | 78969.56 | Метод спутниковых геодезических измерений (определений) | $Mt = \sqrt{(m_0^2 + m_1^2)}$ | - |
| 79 | 625902.47 | 78967.39 | - | - | - | 0.30 | - |
| 80 | 625908.45 | 78967.01 | - | - | - | 0.30 | - |
| н104У | - | - | 625908.91 | 78969.07 | Метод спутниковых геодезических измерений (определений) | $Mt = \sqrt{(m_0^2 + m_1^2)}$ | - |
| н105У | - | - | 625909.18 | 78973.07 | Метод спутниковых геодезических измерений (определений) | $Mt = \sqrt{(m_0^2 + m_1^2)}$ | - |

| 2. Сведения о частях границ уточняемого земельного участка с кадастровым номером 24:46:2002006:26 : | | | | |
|--|---|----------------------------------|---|---|
| Обозначение части границ | | Горизонтальное проложение (S), м | Описание прохождения части границ | Сведения о согласовании местоположения границ (согласовано/спорное) |
| от т. | до т. | | | |
| 1 | 2 | 3 | 4 | 5 |
| н105У | н106У | 6.94 | - | - |
| н106У | н254У | 3.06 | - | - |
| н254У | н217У | 3.99 | - | - |
| н217У | н107У | 3.00 | - | - |
| н107У | н104У | 7.00 | - | - |
| н104У | н105У | 4.01 | - | - |
| 3. Сведения о характеристиках уточняемого земельного участка с кадастровым номером 24:46:2002006:26 : | | | | |
| № п/п | Наименование характеристики | | Значение характеристики | |
| 1 | 2 | | 3 | |
| 1. | Адрес земельного участка | | - | |
| 1.1. | Сведения о местоположении земельного участка (при отсутствии адреса) в структурированном в соответствии с федеральной информационной адресной системой виде | | Российская Федерация, Красноярский край, город Дивногорск | |
| 1.2. | Дополнительные сведения о местоположении земельного участка | | - | |
| 2. | Площадь земельного участка ± величина погрешности определения (вычисления) площади ($P \pm \Delta P$), м ² | | 40 ± 2 | |
| 3. | Формула, примененная для расчета предельной допустимой погрешности определения площади земельного участка, с подставленными значениями и итоговые (вычисленные) значения (ΔP), м ² | | $\Delta P = 3.5 * M_t * \sqrt{P} = 3.5 * 0,1 * \sqrt{40} = 2$ | |
| 4. | Площадь земельного участка согласно сведениям Единого государственного реестра недвижимости (Ркад), м ² | | 40 | |
| 5. | Оценка расхождения Р и Ркад ($P - P_{кад}$), м ² | | - | |
| 6. | Предельные минимальный и максимальный размеры земельного участка (Рмин и Рмакс), м ² | | - - | |
| 7. | Кадастровый номер или иной государственный учетный номер (инвентарный) объекта недвижимости, расположенного на земельном участке | | 24:46:2002006:93 | |
| 8. | Вид (виды) разрешенного использования | | - | |
| 8.1. | Дополнительные сведения об использовании земельного участка | | - | |
| 9. | Сведения о земельных участках (землях общего пользования, территории общего пользования), посредством которых обеспечивается доступ | | Земли общего пользования | |
| 10. | Иные сведения | | - | |
| 4. Пояснения к сведениям об уточняемом земельном участке с кадастровым номером 24:46:2002006:26 : | | | | |
| 1. | - | | | |

Сведения об уточняемых земельных участках, необходимые для исправления реестровых ошибок в сведениях о местоположении их границ

1. Сведения о характерных точках границ уточняемого земельного участка с кадастровым номером 24:46:2002006:31 :

Система координат МСК-167

Зона № 4

| Обозначение характерных точек границ | Координаты, м | | | | Метод определения координат | Формулы, примененные для расчета средней квадратической погрешности определения координат характерных точек границ (Mt), с подставленными в такие формулы значениями и итоговые (вычисленные) значения Mt, м | Описание закрепления точки |
|--------------------------------------|--|----------|--|----------|---|--|----------------------------|
| | содержатся в Едином государственном реестре недвижимости | | определены в результате выполнения комплексных кадастровых работ | | | | |
| | X | Y | X | Y | | | |
| 1 | 2 | 3 | 4 | 5 | 6 | 7 | 8 |
| | | | | | | - | |
| н26У | - | - | 625906.58 | 78929.75 | Метод спутниковых геодезических измерений (определений) | $Mt = \sqrt{(m_0^2 + m_1^2)}$ | - |
| 63 | 625907.55 | 78927.47 | - | - | - | 0.10 | - |
| н255У | - | - | 625906.76 | 78934.22 | Метод спутниковых геодезических измерений (определений) | $Mt = \sqrt{(m_0^2 + m_1^2)}$ | - |
| 81 | 625907.73 | 78931.94 | - | - | - | 0.10 | - |
| н256У | - | - | 625899.27 | 78934.53 | Метод спутниковых геодезических измерений (определений) | $Mt = \sqrt{(m_0^2 + m_1^2)}$ | - |
| 82 | 625900.24 | 78932.25 | - | - | - | 0.10 | - |
| н257У | - | - | 625895.27 | 78934.69 | Метод спутниковых геодезических измерений (определений) | $Mt = \sqrt{(m_0^2 + m_1^2)}$ | - |
| 83 | 625896.24 | 78932.41 | - | - | - | 0.10 | - |
| н249У | - | - | 625895.09 | 78930.22 | Метод спутниковых геодезических измерений (определений) | $Mt = \sqrt{(m_0^2 + m_1^2)}$ | - |
| 65 | 625896.06 | 78927.94 | - | - | - | 0.10 | - |
| 64 | 625900.06 | 78927.78 | - | - | - | 0.10 | - |
| н27У | - | - | 625899.09 | 78930.06 | Метод спутниковых геодезических измерений (определений) | $Mt = \sqrt{(m_0^2 + m_1^2)}$ | - |
| н26У | - | - | 625906.58 | 78929.75 | Метод спутниковых геодезических измерений (определений) | $Mt = \sqrt{(m_0^2 + m_1^2)}$ | - |

| 2. Сведения о частях границ уточняемого земельного участка с кадастровым номером 24:46:2002006:31 : | | | | |
|--|---|----------------------------------|---|---|
| Обозначение части границ | | Горизонтальное проложение (S), м | Описание прохождения части границ | Сведения о согласовании местоположения границ (согласовано/спорное) |
| от т. | до т. | | | |
| 1 | 2 | 3 | 4 | 5 |
| н26У | н255У | 4.47 | - | - |
| н255У | н256У | 7.50 | - | - |
| н256У | н257У | 4.00 | - | - |
| н257У | н249У | 4.47 | - | - |
| н249У | н27У | 4.00 | - | - |
| н27У | н26У | 7.50 | - | - |
| 3. Сведения о характеристиках уточняемого земельного участка с кадастровым номером 24:46:2002006:31 : | | | | |
| № п/п | Наименование характеристики | | Значение характеристики | |
| 1 | 2 | | 3 | |
| 1. | Адрес земельного участка | | - | |
| 1.1. | Сведения о местоположении земельного участка (при отсутствии адреса) в структурированном в соответствии с федеральной информационной адресной системой виде | | Российская Федерация, Красноярский край, город Дивногорск, село Овсянка, улица Корчагина, дом 3 а | |
| 1.2. | Дополнительные сведения о местоположении земельного участка | | - | |
| 2. | Площадь земельного участка ± величина погрешности определения (вычисления) площади ($P \pm \Delta P$), м ² | | 51 ± 2 | |
| 3. | Формула, примененная для расчета предельной допустимой погрешности определения площади земельного участка, с подставленными значениями и итоговые (вычисленные) значения (ΔP), м ² | | $\Delta P = 3.5 * M_t * \sqrt{P} = 3.5 * 0,1 * \sqrt{51} = 2$ | |
| 4. | Площадь земельного участка согласно сведениям Единого государственного реестра недвижимости (Ркад), м ² | | 51 | |
| 5. | Оценка расхождения P и Ркад ($P - P_{кад}$), м ² | | - | |
| 6. | Предельные минимальный и максимальный размеры земельного участка ($P_{мин}$ и $P_{макс}$), м ² | | - - | |
| 7. | Кадастровый номер или иной государственный учетный номер (инвентарный) объекта недвижимости, расположенного на земельном участке | | - | |
| 8. | Вид (виды) разрешенного использования | | - | |
| 8.1. | Дополнительные сведения об использовании земельного участка | | - | |
| 9. | Сведения о земельных участках (землях общего пользования, территории общего пользования), посредством которых обеспечивается доступ | | Земли общего пользования | |
| 10. | Иные сведения | | - | |
| 4. Пояснения к сведениям об уточняемом земельном участке с кадастровым номером 24:46:2002006:31 : | | | | |
| 1. | - | | | |

Сведения об уточняемых земельных участках, необходимые для исправления реестровых ошибок в сведениях о местоположении их границ

1. Сведения о характерных точках границ уточняемого земельного участка с кадастровым номером 24:46:2002006:34 :

Система координат МСК-167

Зона № 4

| Обозначение характерных точек границ | Координаты, м | | | | Метод определения координат | Формулы, примененные для расчета средней квадратической погрешности определения координат характерных точек границ (Mt), с подставленными в такие формулы значениями и итоговые (вычисленные) значения Mt, м | Описание закрепления точки |
|--------------------------------------|--|----------|--|----------|---|--|----------------------------|
| | содержатся в Едином государственном реестре недвижимости | | определены в результате выполнения комплексных кадастровых работ | | | | |
| | X | Y | X | Y | | | |
| 1 | 2 | 3 | 4 | 5 | 6 | 7 | 8 |
| | | | | | | - | |
| н258У | - | - | 625864.37 | 78952.35 | Метод спутниковых геодезических измерений (определений) | $Mt = \sqrt{(m_0^2 + m_1^2)}$ | - |
| 84 | 625861.12 | 78949.30 | - | - | - | 0.30 | - |
| н212У | - | - | 625863.57 | 78950.44 | Метод спутниковых геодезических измерений (определений) | $Mt = \sqrt{(m_0^2 + m_1^2)}$ | - |
| 21 | 625860.32 | 78947.39 | - | - | - | 0.30 | - |
| н211У | - | - | 625867.18 | 78948.90 | Метод спутниковых геодезических измерений (определений) | $Mt = \sqrt{(m_0^2 + m_1^2)}$ | - |
| 20 | 625863.93 | 78945.85 | - | - | - | 0.10 | - |
| н210У | - | - | 625873.16 | 78946.35 | Метод спутниковых геодезических измерений (определений) | $Mt = \sqrt{(m_0^2 + m_1^2)}$ | - |
| 19 | 625869.91 | 78943.30 | - | - | - | 0.10 | - |
| н259У | - | - | 625873.89 | 78946.04 | Метод спутниковых геодезических измерений (определений) | $Mt = \sqrt{(m_0^2 + m_1^2)}$ | - |
| 85 | 625870.64 | 78942.99 | - | - | - | 0.10 | - |
| н260У | - | - | 625875.44 | 78949.67 | Метод спутниковых геодезических измерений (определений) | $Mt = \sqrt{(m_0^2 + m_1^2)}$ | - |
| 86 | 625872.19 | 78946.62 | - | - | - | 0.10 | - |
| н261У | - | - | 625868.73 | 78952.53 | Метод спутниковых геодезических измерений (определений) | $Mt = \sqrt{(m_0^2 + m_1^2)}$ | - |

| 1. Сведения о характерных точках границ уточняемого земельного участка с кадастровым номером 24:46:2002006:34 : | | | | | | | |
|---|---|----------------------------------|--|---|---|--|----------------------------|
| Система координат МСК-167 | | | | | | Зона № 4 | |
| Обозначение характерных точек границ | Координаты, м | | | | Метод определения координат | Формулы, примененные для расчета средней квадратической погрешности определения координат характерных точек границ (Mt), с подставленными в такие формулы значениями и итоговые (вычисленные) значения Mt, м | Описание закрепления точки |
| | содержатся в Едином государственном реестре недвижимости | | определены в результате выполнения комплексных кадастровых работ | | | | |
| | X | Y | X | Y | | | |
| 1 | 2 | 3 | 4 | 5 | 6 | 7 | 8 |
| 87 | 625865.48 | 78949.48 | - | - | - | 0.10 | - |
| 88 | 625861.86 | 78951.02 | - | - | - | 0.10 | - |
| н262У | - | - | 625865.11 | 78954.07 | Метод спутниковых геодезических измерений (определений) | $Mt = \sqrt{(m_0^2 + m_1^2)}$ | - |
| н258У | - | - | 625864.37 | 78952.35 | Метод спутниковых геодезических измерений (определений) | $Mt = \sqrt{(m_0^2 + m_1^2)}$ | - |
| 2. Сведения о частях границ уточняемого земельного участка с кадастровым номером 24:46:2002006:34 : | | | | | | | |
| Обозначение части границ | | Горизонтальное проложение (S), м | Описание прохождения части границ | Сведения о согласовании местоположения границ (согласовано/спорное) | | | |
| от т. | до т. | | | | | | |
| 1 | 2 | 3 | 4 | 5 | | | |
| н258У | н212У | 2.07 | - | - | | | |
| н212У | н211У | 3.92 | - | - | | | |
| н211У | н210У | 6.50 | - | - | | | |
| н210У | н259У | 0.79 | - | - | | | |
| н259У | н260У | 3.95 | - | - | | | |
| н260У | н261У | 7.29 | - | - | | | |
| н261У | н262У | 3.93 | - | - | | | |
| н262У | н258У | 1.87 | - | - | | | |
| 3. Сведения о характеристиках уточняемого земельного участка с кадастровым номером 24:46:2002006:34 : | | | | | | | |
| № п/п | Наименование характеристики | | | Значение характеристики | | | |
| 1 | 2 | | | 3 | | | |
| 1. | Адрес земельного участка | | | - | | | |
| 1.1. | Сведения о местоположении земельного участка (при отсутствии адреса) в структурированном в соответствии с федеральной информационной адресной системой виде | | | Российская Федерация, Красноярский край, город Дивногорск | | | |
| 1.2. | Дополнительные сведения о местоположении земельного участка | | | - | | | |
| 2. | Площадь земельного участка ± величина погрешности определения (вычисления) площади (P ± ΔP), м2 | | | 44 ± 2 | | | |

| 3. Сведения о характеристиках уточняемого земельного участка с кадастровым номером 24:46:2002006:34 : | | |
|--|---|--|
| № п/п | Наименование характеристики | Значение характеристики |
| 1 | 2 | 3 |
| 3. | Формула, примененная для расчета предельной допустимой погрешности определения площади земельного участка, с подставленными значениями и итоговые (вычисленные) значения (ΔP), м ² | $\Delta P=3.5*Mt*\sqrt{P}=3.5*0,1*\sqrt{44}=2$ |
| 4. | Площадь земельного участка согласно сведениям Единого государственного реестра недвижимости (Ркад), м ² | 44 |
| 5. | Оценка расхождения Р и Ркад (Р - Ркад), м ² | - |
| 6. | Предельные минимальный и максимальный размеры земельного участка (Рмин и Рмакс), м ² | - - |
| 7. | Кадастровый номер или иной государственный учетный номер (инвентарный) объекта недвижимости, расположенного на земельном участке | - |
| 8. | Вид (виды) разрешенного использования | - |
| 8.1. | Дополнительные сведения об использовании земельного участка | - |
| 9. | Сведения о земельных участках (землях общего пользования, территории общего пользования), посредством которых обеспечивается доступ | Земли общего пользования |
| 10. | Иные сведения | - |
| 4. Пояснения к сведениям об уточняемом земельном участке с кадастровым номером 24:46:2002006:34 : | | |
| 1. | - | |

Сведения об уточняемых земельных участках, необходимые для исправления реестровых ошибок в сведениях о местоположении их границ

1. Сведения о характерных точках границ уточняемого земельного участка с кадастровым номером 24:46:2002006:35 :

Система координат МСК-167

Зона № 4

| Обозначение характерных точек границ | Координаты, м | | | | Метод определения координат | Формулы, примененные для расчета средней квадратической погрешности определения координат характерных точек границ (Mt), с подставленными в такие формулы значениями и итоговые (вычисленные) значения Mt, м | Описание закрепления точки |
|--------------------------------------|--|----------|--|----------|---|--|----------------------------|
| | содержатся в Едином государственном реестре недвижимости | | определены в результате выполнения комплексных кадастровых работ | | | | |
| | X | Y | X | Y | | | |
| 1 | 2 | 3 | 4 | 5 | 6 | 7 | 8 |
| | | | | | | - | |
| н130У | - | - | 625906.22 | 78921.30 | Метод спутниковых геодезических измерений (определений) | $Mt = \sqrt{(m_0^2 + m_1^2)}$ | - |
| 89 | 625905.71 | 78919.05 | - | - | - | 0.10 | - |
| н131У | - | - | 625898.74 | 78921.61 | Метод спутниковых геодезических измерений (определений) | $Mt = \sqrt{(m_0^2 + m_1^2)}$ | - |
| н151У | - | - | 625897.32 | 78921.67 | Метод спутниковых геодезических измерений (определений) | $Mt = \sqrt{(m_0^2 + m_1^2)}$ | - |
| 90 | 625899.71 | 78919.30 | - | - | - | 0.10 | - |
| н263У | - | - | 625896.78 | 78921.70 | Метод спутниковых геодезических измерений (определений) | $Mt = \sqrt{(m_0^2 + m_1^2)}$ | - |
| 91 | 625895.74 | 78919.46 | - | - | - | 0.10 | - |
| н264У | - | - | 625896.61 | 78917.48 | Метод спутниковых геодезических измерений (определений) | $Mt = \sqrt{(m_0^2 + m_1^2)}$ | - |
| н150У | - | - | 625897.14 | 78917.46 | Метод спутниковых геодезических измерений (определений) | $Mt = \sqrt{(m_0^2 + m_1^2)}$ | - |
| 92 | 625895.63 | 78916.44 | - | - | - | 0.10 | - |
| н149У | - | - | 625900.06 | 78917.34 | Метод спутниковых геодезических измерений (определений) | $Mt = \sqrt{(m_0^2 + m_1^2)}$ | - |
| 93 | 625895.59 | 78915.46 | - | - | - | 0.10 | - |

| 1. Сведения о характерных точках границ уточняемого земельного участка с кадастровым номером 24:46:2002006:35 : | | | | | | | |
|---|---|----------------------------------|--|---|---|--|----------------------------|
| Система координат МСК-167 | | | | | | | Зона № 4 |
| Обозначение характерных точек границ | Координаты, м | | | | Метод определения координат | Формулы, примененные для расчета средней квадратической погрешности определения координат характерных точек границ (Mt), с подставленными в такие формулы значениями и итоговые (вычисленные) значения Mt, м | Описание закрепления точки |
| | содержатся в Едином государственном реестре недвижимости | | определены в результате выполнения комплексных кадастровых работ | | | | |
| | X | Y | X | Y | | | |
| 1 | 2 | 3 | 4 | 5 | 6 | 7 | 8 |
| н148У | - | - | 625906.06 | 78917.10 | Метод спутниковых геодезических измерений (определений) | $Mt = \sqrt{(m_0^2 + m_1^2)}$ | - |
| 94 | 625899.55 | 78915.30 | - | - | - | 0.10 | - |
| 95 | 625905.55 | 78915.06 | - | - | - | 0.10 | - |
| н130У | - | - | 625906.22 | 78921.30 | Метод спутниковых геодезических измерений (определений) | $Mt = \sqrt{(m_0^2 + m_1^2)}$ | - |
| 2. Сведения о частях границ уточняемого земельного участка с кадастровым номером 24:46:2002006:35 : | | | | | | | |
| Обозначение части границ | | Горизонтальное проложение (S), м | Описание прохождения части границ | Сведения о согласовании местоположения границ (согласовано/спорное) | | | |
| от т. | до т. | | | | | | |
| 1 | 2 | 3 | 4 | 5 | | | |
| н130У | н131У | 7.49 | - | - | | | |
| н131У | н151У | 1.42 | - | - | | | |
| н151У | н263У | 0.54 | - | - | | | |
| н263У | н264У | 4.22 | - | - | | | |
| н264У | н150У | 0.53 | - | - | | | |
| н150У | н149У | 2.92 | - | - | | | |
| н149У | н148У | 6.00 | - | - | | | |
| н148У | н130У | 4.20 | - | - | | | |
| 3. Сведения о характеристиках уточняемого земельного участка с кадастровым номером 24:46:2002006:35 : | | | | | | | |
| № п/п | Наименование характеристики | | | Значение характеристики | | | |
| 1 | 2 | | | 3 | | | |
| 1. | Адрес земельного участка | | | - | | | |
| 1.1. | Сведения о местоположении земельного участка (при отсутствии адреса) в структурированном в соответствии с федеральной информационной адресной системой виде | | | Российская Федерация, Красноярский край, город Дивногорск, село Овсянка, улица Корчагина, дом 3 а | | | |
| 1.2. | Дополнительные сведения о местоположении земельного участка | | | - | | | |
| 2. | Площадь земельного участка ± величина погрешности определения (вычисления) площади (P ± ΔP), м2 | | | 40 ± 2 | | | |

| 3. Сведения о характеристиках уточняемого земельного участка с кадастровым номером 24:46:2002006:35 : | | |
|--|---|--|
| № п/п | Наименование характеристики | Значение характеристики |
| 1 | 2 | 3 |
| 3. | Формула, примененная для расчета предельной допустимой погрешности определения площади земельного участка, с подставленными значениями и итоговые (вычисленные) значения (ΔP), м ² | $\Delta P=3.5*Mt*\sqrt{P}=3.5*0,1*\sqrt{40}=2$ |
| 4. | Площадь земельного участка согласно сведениям Единого государственного реестра недвижимости (Ркад), м ² | 40 |
| 5. | Оценка расхождения Р и Ркад (Р - Ркад), м ² | - |
| 6. | Предельные минимальный и максимальный размеры земельного участка (Рмин и Рмакс), м ² | - - |
| 7. | Кадастровый номер или иной государственный учетный номер (инвентарный) объекта недвижимости, расположенного на земельном участке | 24:46:2002006:218 |
| 8. | Вид (виды) разрешенного использования | - |
| 8.1. | Дополнительные сведения об использовании земельного участка | - |
| 9. | Сведения о земельных участках (землях общего пользования, территории общего пользования), посредством которых обеспечивается доступ | Земли общего пользования |
| 10. | Иные сведения | - |
| 4. Пояснения к сведениям об уточняемом земельном участке с кадастровым номером 24:46:2002006:35 : | | |
| 1. | - | |

Сведения об уточняемых земельных участках, необходимые для исправления реестровых ошибок в сведениях о местоположении их границ

1. Сведения о характерных точках границ уточняемого земельного участка с кадастровым номером 24:46:2002006:37 :

Система координат МСК-167

Зона № 4

| Обозначение характерных точек границ | Координаты, м | | | | Метод определения координат | Формулы, примененные для расчета средней квадратической погрешности определения координат характерных точек границ (Mt), с подставленными в такие формулы значениями и итоговые (вычисленные) значения Mt, м | Описание закрепления точки |
|--------------------------------------|--|----------|--|----------|---|--|----------------------------|
| | содержатся в Едином государственном реестре недвижимости | | определены в результате выполнения комплексных кадастровых работ | | | | |
| | X | Y | X | Y | | | |
| 1 | 2 | 3 | 4 | 5 | 6 | 7 | 8 |
| | | | | | | - | |
| н25У | - | - | 625906.41 | 78925.46 | Метод спутниковых геодезических измерений (определений) | $Mt = \sqrt{(m_0^2 + m_1^2)}$ | - |
| 89 | 625905.71 | 78919.05 | - | - | - | 0.10 | - |
| н28У | - | - | 625898.91 | 78925.76 | Метод спутниковых геодезических измерений (определений) | $Mt = \sqrt{(m_0^2 + m_1^2)}$ | - |
| 96 | 625905.87 | 78923.05 | - | - | - | 0.10 | - |
| н251У | - | - | 625896.94 | 78925.84 | Метод спутниковых геодезических измерений (определений) | $Mt = \sqrt{(m_0^2 + m_1^2)}$ | - |
| 97 | 625899.87 | 78923.29 | - | - | - | 0.10 | - |
| н263У | - | - | 625896.78 | 78921.70 | Метод спутниковых геодезических измерений (определений) | $Mt = \sqrt{(m_0^2 + m_1^2)}$ | - |
| 98 | 625895.88 | 78923.46 | - | - | - | 0.10 | - |
| н131У | - | - | 625898.74 | 78921.61 | Метод спутниковых геодезических измерений (определений) | $Mt = \sqrt{(m_0^2 + m_1^2)}$ | - |
| 99 | 625895.77 | 78920.44 | - | - | - | 0.10 | - |
| н130У | - | - | 625906.22 | 78921.30 | Метод спутниковых геодезических измерений (определений) | $Mt = \sqrt{(m_0^2 + m_1^2)}$ | - |
| 100 | 625895.75 | 78919.46 | - | - | - | 0.10 | - |
| 90 | 625899.71 | 78919.30 | - | - | - | 0.10 | - |

| 1. Сведения о характерных точках границ уточняемого земельного участка с кадастровым номером 24:46:2002006:37 : | | | | | | | |
|---|---|----------------------------------|--|---|---|--|----------------------------|
| Система координат МСК-167 | | | | | | Зона № 4 | |
| Обозначение характерных точек границ | Координаты, м | | | | Метод определения координат | Формулы, примененные для расчета средней квадратической погрешности определения координат характерных точек границ (Mt), с подставленными в такие формулы значениями и итоговые (вычисленные) значения Mt, м | Описание закрепления точки |
| | содержатся в Едином государственном реестре недвижимости | | определены в результате выполнения комплексных кадастровых работ | | | | |
| | X | Y | X | Y | | | |
| 1 | 2 | 3 | 4 | 5 | 6 | 7 | 8 |
| н25У | - | - | 625906.41 | 78925.46 | Метод спутниковых геодезических измерений (определений) | $Mt = \sqrt{(m_0^2 + m_1^2)}$ | - |
| 2. Сведения о частях границ уточняемого земельного участка с кадастровым номером 24:46:2002006:37 : | | | | | | | |
| Обозначение части границ | | Горизонтальное проложение (S), м | Описание прохождения части границ | Сведения о согласовании местоположения границ (согласовано/спорное) | | | |
| от т. | до т. | | | | | | |
| 1 | 2 | 3 | 4 | 5 | | | |
| н25У | н28У | 7.51 | - | - | | | |
| н28У | н251У | 1.97 | - | - | | | |
| н251У | н263У | 4.14 | - | - | | | |
| н263У | н131У | 1.96 | - | - | | | |
| н131У | н130У | 7.49 | - | - | | | |
| н130У | н25У | 4.16 | - | - | | | |
| 3. Сведения о характеристиках уточняемого земельного участка с кадастровым номером 24:46:2002006:37 : | | | | | | | |
| № п/п | Наименование характеристики | | | | Значение характеристики | | |
| 1 | 2 | | | | 3 | | |
| 1. | Адрес земельного участка | | | | - | | |
| 1.1. | Сведения о местоположении земельного участка (при отсутствии адреса) в структурированном в соответствии с федеральной информационной адресной системой виде | | | | Российская Федерация, Красноярский край, город Дивногорск, село Овсянка, улица Корчагина, дом 3 а | | |
| 1.2. | Дополнительные сведения о местоположении земельного участка | | | | - | | |
| 2. | Площадь земельного участка ± величина погрешности определения (вычисления) площади (P ± ΔP), м2 | | | | 39 ± 2 | | |
| 3. | Формула, примененная для расчета предельной допустимой погрешности определения площади земельного участка, с подставленными значениями и итоговые (вычисленные) значения (ΔP), м2 | | | | $\Delta P = 3.5 * Mt * \sqrt{P} = 3.5 * 0,1 * \sqrt{39} = 2$ | | |
| 4. | Площадь земельного участка согласно сведениям Единого государственного реестра недвижимости (Pкад), м2 | | | | 40 | | |
| 5. | Оценка расхождения P и Pкад (P - Pкад), м2 | | | | 1 | | |
| 6. | Предельные минимальный и максимальный размеры земельного участка (Pмин и Pмакс), м2 | | | | - | | |

3. Сведения о характеристиках уточняемого земельного участка с кадастровым номером 24:46:2002006:37 :

| № п/п | Наименование характеристики | Значение характеристики |
|-------|---|--------------------------|
| 1 | 2 | 3 |
| 7. | Кадастровый номер или иной государственный учетный номер (инвентарный) объекта недвижимости, расположенного на земельном участке | 24:46:2002006:210 |
| 8. | Вид (виды) разрешенного использования | - |
| 8.1. | Дополнительные сведения об использовании земельного участка | - |
| 9. | Сведения о земельных участках (землях общего пользования, территории общего пользования), посредством которых обеспечивается доступ | Земли общего пользования |
| 10. | Иные сведения | - |

4. Пояснения к сведениям об уточняемом земельном участке с кадастровым номером 24:46:2002006:37 :

1. -

Сведения об уточняемых земельных участках, необходимые для исправления реестровых ошибок в сведениях о местоположении их границ

1. Сведения о характерных точках границ уточняемого земельного участка с кадастровым номером 24:46:2002006:44 :

Система координат МСК-167

Зона № 4

| Обозначение характерных точек границ | Координаты, м | | | | Метод определения координат | Формулы, примененные для расчета средней квадратической погрешности определения координат характерных точек границ (Mt), с подставленными в такие формулы значениями и итоговые (вычисленные) значения Mt, м | Описание закрепления точки |
|--------------------------------------|--|----------|--|----------|---|--|----------------------------|
| | содержатся в Едином государственном реестре недвижимости | | определены в результате выполнения комплексных кадастровых работ | | | | |
| | X | Y | X | Y | | | |
| 1 | 2 | 3 | 4 | 5 | 6 | 7 | 8 |
| | | | | | | - | |
| н267У | - | - | 625899.46 | 78977.87 | Метод спутниковых геодезических измерений (определений) | $Mt = \sqrt{(m_0^2 + m_1^2)}$ | - |
| 57 | 625902.98 | 78975.62 | - | - | - | 0.30 | - |
| н254У | - | - | 625899.21 | 78973.74 | Метод спутниковых геодезических измерений (определений) | $Mt = \sqrt{(m_0^2 + m_1^2)}$ | - |
| 56 | 625898.98 | 78975.86 | - | - | - | 0.30 | - |
| н106У | - | - | 625902.26 | 78973.55 | Метод спутниковых геодезических измерений (определений) | $Mt = \sqrt{(m_0^2 + m_1^2)}$ | - |
| 101 | 625898.62 | 78972.58 | - | - | - | 0.30 | - |
| н105У | - | - | 625909.18 | 78973.07 | Метод спутниковых геодезических измерений (определений) | $Mt = \sqrt{(m_0^2 + m_1^2)}$ | - |
| 102 | 625902.63 | 78972.22 | - | - | - | 0.30 | - |
| н138У | - | - | 625909.49 | 78977.12 | Метод спутниковых геодезических измерений (определений) | $Mt = \sqrt{(m_0^2 + m_1^2)}$ | - |
| 103 | 625909.55 | 78971.45 | - | - | - | 0.30 | - |
| 58 | 625909.76 | 78975.20 | - | - | - | 0.30 | - |
| н139У | - | - | 625902.61 | 78977.67 | Метод спутниковых геодезических измерений (определений) | $Mt = \sqrt{(m_0^2 + m_1^2)}$ | - |
| н267У | - | - | 625899.46 | 78977.87 | Метод спутниковых геодезических измерений (определений) | $Mt = \sqrt{(m_0^2 + m_1^2)}$ | - |

| 2. Сведения о частях границ уточняемого земельного участка с кадастровым номером 24:46:2002006:44 : | | | | |
|--|---|----------------------------------|---|---|
| Обозначение части границ | | Горизонтальное проложение (S), м | Описание прохождения части границ | Сведения о согласовании местоположения границ (согласовано/спорное) |
| от т. | до т. | | | |
| 1 | 2 | 3 | 4 | 5 |
| н267У | н254У | 4.14 | - | - |
| н254У | н106У | 3.06 | - | - |
| н106У | н105У | 6.94 | - | - |
| н105У | н138У | 4.06 | - | - |
| н138У | н139У | 6.90 | - | - |
| н139У | н267У | 3.16 | - | - |
| 3. Сведения о характеристиках уточняемого земельного участка с кадастровым номером 24:46:2002006:44 : | | | | |
| № п/п | Наименование характеристики | | Значение характеристики | |
| 1 | 2 | | 3 | |
| 1. | Адрес земельного участка | | - | |
| 1.1. | Сведения о местоположении земельного участка (при отсутствии адреса) в структурированном в соответствии с федеральной информационной адресной системой виде | | Российская Федерация, Красноярский край, город Дивногорск | |
| 1.2. | Дополнительные сведения о местоположении земельного участка | | в районе ул Корчагина с. Овсянка, гараж № 92 | |
| 2. | Площадь земельного участка ± величина погрешности определения (вычисления) площади ($P \pm \Delta P$), м ² | | 41 ± 2 | |
| 3. | Формула, примененная для расчета предельной допустимой погрешности определения площади земельного участка, с подставленными значениями и итоговые (вычисленные) значения (ΔP), м ² | | $\Delta P = 3.5 * M_t * \sqrt{P} = 3.5 * 0,1 * \sqrt{41} = 2$ | |
| 4. | Площадь земельного участка согласно сведениям Единого государственного реестра недвижимости (Ркад), м ² | | 38 | |
| 5. | Оценка расхождения P и Ркад (P - Ркад), м ² | | 3 | |
| 6. | Предельные минимальный и максимальный размеры земельного участка (Рмин и Рмакс), м ² | | - - | |
| 7. | Кадастровый номер или иной государственный учетный номер (инвентарный) объекта недвижимости, расположенного на земельном участке | | 24:46:2002006:214 | |
| 8. | Вид (виды) разрешенного использования | | - | |
| 8.1. | Дополнительные сведения об использовании земельного участка | | - | |
| 9. | Сведения о земельных участках (землях общего пользования, территории общего пользования), посредством которых обеспечивается доступ | | Земли общего пользования | |
| 10. | Иные сведения | | - | |
| 4. Пояснения к сведениям об уточняемом земельном участке с кадастровым номером 24:46:2002006:44 : | | | | |
| 1. | - | | | |

Сведения об уточняемых земельных участках, необходимые для исправления реестровых ошибок в сведениях о местоположении их границ

1. Сведения о характерных точках границ уточняемого земельного участка с кадастровым номером 24:46:2002006:59 :

Система координат МСК-167

Зона № 4

| Обозначение характерных точек границ | Координаты, м | | | | Метод определения координат | Формулы, примененные для расчета средней квадратической погрешности определения координат характерных точек границ (Mt), с подставленными в такие формулы значениями и итоговые (вычисленные) значения Mt, м | Описание закрепления точки |
|--------------------------------------|--|----------|--|----------|---|--|----------------------------|
| | содержатся в Едином государственном реестре недвижимости | | определены в результате выполнения комплексных кадастровых работ | | | | |
| | X | Y | X | Y | | | |
| 1 | 2 | 3 | 4 | 5 | 6 | 7 | 8 |
| | | | | | | - | |
| н279У | - | - | 626033.54 | 78613.03 | Метод спутниковых геодезических измерений (определений) | $Mt = \sqrt{(m_0^2 + m_1^2)}$ | - |
| 104 | 626033.20 | 78617.49 | - | - | - | - | - |
| н280У | - | - | 626040.06 | 78632.04 | Метод спутниковых геодезических измерений (определений) | $Mt = \sqrt{(m_0^2 + m_1^2)}$ | - |
| 105 | 626039.72 | 78634.14 | - | - | - | - | - |
| н281У | - | - | 626041.77 | 78637.43 | Метод спутниковых геодезических измерений (определений) | $Mt = \sqrt{(m_0^2 + m_1^2)}$ | - |
| 106 | 626041.66 | 78639.45 | - | - | - | - | - |
| н282У | - | - | 626045.33 | 78646.79 | Метод спутниковых геодезических измерений (определений) | $Mt = \sqrt{(m_0^2 + m_1^2)}$ | - |
| 107 | 626045.62 | 78648.65 | - | - | - | - | - |
| н283У | - | - | 626039.85 | 78649.16 | Метод спутниковых геодезических измерений (определений) | $Mt = \sqrt{(m_0^2 + m_1^2)}$ | - |
| 108 | 626040.25 | 78651.26 | - | - | - | - | - |
| н284У | - | - | 626027.86 | 78653.17 | Метод спутниковых геодезических измерений (определений) | $Mt = \sqrt{(m_0^2 + m_1^2)}$ | - |
| 109 | 626028.44 | 78655.78 | - | - | - | - | - |
| н285У | - | - | 626023.23 | 78654.70 | Метод спутниковых геодезических измерений (определений) | $Mt = \sqrt{(m_0^2 + m_1^2)}$ | - |

| 1. Сведения о характерных точках границ уточняемого земельного участка с кадастровым номером 24:46:2002006:59 : | | | | | | | |
|---|--|----------------------------------|--|---|---|--|----------------------------|
| Система координат МСК-167 | | | | | | Зона № 4 | |
| Обозначение характерных точек границ | Координаты, м | | | | Метод определения координат | Формулы, примененные для расчета средней квадратической погрешности определения координат характерных точек границ (Mt), с подставленными в такие формулы значениями и итоговые (вычисленные) значения Mt, м | Описание закрепления точки |
| | содержатся в Едином государственном реестре недвижимости | | определены в результате выполнения комплексных кадастровых работ | | | | |
| | X | Y | X | Y | | | |
| 1 | 2 | 3 | 4 | 5 | 6 | 7 | 8 |
| 110 | 626022.76 | 78657.93 | - | - | - | - | - |
| н286У | - | - | 626022.09 | 78655.08 | Метод спутниковых геодезических измерений (определений) | $Mt = \sqrt{(m_0^2 + m_1^2)}$ | - |
| 111 | 626017.92 | 78645.80 | - | - | - | - | - |
| н287У | - | - | 626018.85 | 78640.49 | Метод спутниковых геодезических измерений (определений) | $Mt = \sqrt{(m_0^2 + m_1^2)}$ | - |
| 112 | 626018.25 | 78643.46 | - | - | - | - | - |
| н288У | - | - | 626017.20 | 78629.52 | Метод спутниковых геодезических измерений (определений) | $Mt = \sqrt{(m_0^2 + m_1^2)}$ | - |
| 113 | 626018.89 | 78643.50 | - | - | - | - | - |
| н289У | - | - | 626013.74 | 78615.61 | Метод спутниковых геодезических измерений (определений) | $Mt = \sqrt{(m_0^2 + m_1^2)}$ | - |
| 114 | 626016.77 | 78632.61 | - | - | - | - | - |
| 115 | 626013.44 | 78620.26 | - | - | - | - | - |
| н279У | - | - | 626033.54 | 78613.03 | Метод спутниковых геодезических измерений (определений) | $Mt = \sqrt{(m_0^2 + m_1^2)}$ | - |
| 2. Сведения о частях границ уточняемого земельного участка с кадастровым номером 24:46:2002006:59 : | | | | | | | |
| Обозначение части границ | | Горизонтальное проложение (S), м | Описание прохождения части границ | Сведения о согласовании местоположения границ (согласовано/спорное) | | | |
| от т. | до т. | | | | | | |
| 1 | 2 | 3 | 4 | 5 | | | |
| н279У | н280У | 20.10 | - | - | | | |
| н280У | н281У | 5.65 | - | - | | | |
| н281У | н282У | 10.01 | - | - | | | |
| н282У | н283У | 5.97 | - | - | | | |
| н283У | н284У | 12.64 | - | - | | | |

| 2. Сведения о частях границ уточняемого земельного участка с кадастровым номером 24:46:2002006:59 : | | | | |
|--|---|----------------------------------|---|---|
| Обозначение части границ | | Горизонтальное проложение (S), м | Описание прохождения части границ | Сведения о согласовании местоположения границ (согласовано/спорное) |
| от т. | до т. | | | |
| 1 | 2 | 3 | 4 | 5 |
| н284У | н285У | 4.88 | - | - |
| н285У | н286У | 1.20 | - | - |
| н286У | н287У | 14.95 | - | - |
| н287У | н288У | 11.09 | - | - |
| н288У | н289У | 14.33 | - | - |
| н289У | н279У | 19.97 | - | - |
| 3. Сведения о характеристиках уточняемого земельного участка с кадастровым номером 24:46:2002006:59 : | | | | |
| № п/п | Наименование характеристики | | Значение характеристики | |
| 1 | 2 | | 3 | |
| 1. | Адрес земельного участка | | - | |
| 1.1. | Сведения о местоположении земельного участка (при отсутствии адреса) в структурированном в соответствии с федеральной информационной адресной системой виде | | Российская Федерация, Красноярский край, город Дивногорск, село Овсянка, улица Гагарина, дом 26 | |
| 1.2. | Дополнительные сведения о местоположении земельного участка | | - | |
| 2. | Площадь земельного участка ± величина погрешности определения (вычисления) площади ($P \pm \Delta P$), м ² | | 840 ± 10 | |
| 3. | Формула, примененная для расчета предельной допустимой погрешности определения площади земельного участка, с подставленными значениями и итоговые (вычисленные) значения (ΔP), м ² | | $\Delta P = 3.5 * M_t * \sqrt{P} = 3.5 * 0,1 * \sqrt{840} = 10$ | |
| 4. | Площадь земельного участка согласно сведениям Единого государственного реестра недвижимости (Ркад), м ² | | 813 | |
| 5. | Оценка расхождения Р и Ркад ($P - P_{кад}$), м ² | | 27 | |
| 6. | Предельные минимальный и максимальный размеры земельного участка (Рмин и Рмакс), м ² | | - - | |
| 7. | Кадастровый номер или иной государственный учетный номер (инвентарный) объекта недвижимости, расположенного на земельном участке | | - | |
| 8. | Вид (виды) разрешенного использования | | для личного подсобного хозяйства | |
| 8.1. | Дополнительные сведения об использовании земельного участка | | - | |
| 9. | Сведения о земельных участках (землях общего пользования, территории общего пользования), посредством которых обеспечивается доступ | | Земли общего пользования | |
| 10. | Иные сведения | | - | |
| 4. Пояснения к сведениям об уточняемом земельном участке с кадастровым номером 24:46:2002006:59 : | | | | |
| 1. | - | | | |

Сведения об уточняемых земельных участках, необходимые для исправления реестровых ошибок в сведениях о местоположении их границ

1. Сведения о характерных точках границ уточняемого земельного участка с кадастровым номером 24:46:2002006:75 :

Система координат МСК-167

Зона № 4

| Обозначение характерных точек границ | Координаты, м | | | | Метод определения координат | Формулы, примененные для расчета средней квадратической погрешности определения координат характерных точек границ (Mt), с подставленными в такие формулы значениями и итоговые (вычисленные) значения Mt, м | Описание закрепления точки |
|--------------------------------------|--|----------|--|----------|---|--|----------------------------|
| | содержатся в Едином государственном реестре недвижимости | | определены в результате выполнения комплексных кадастровых работ | | | | |
| | X | Y | X | Y | | | |
| 1 | 2 | 3 | 4 | 5 | 6 | 7 | 8 |
| | | | | | | - | |
| н282У | - | - | 626045.33 | 78646.79 | Метод спутниковых геодезических измерений (определений) | $Mt = \sqrt{(m_0^2 + m_1^2)}$ | - |
| 116 | 626045.62 | 78648.66 | - | - | - | 0.10 | - |
| н297У | - | - | 626050.00 | 78660.88 | Метод спутниковых геодезических измерений (определений) | $Mt = \sqrt{(m_0^2 + m_1^2)}$ | - |
| 117 | 626046.78 | 78648.10 | - | - | - | 0.10 | - |
| 119 | - | - | 626039.36 | 78664.41 | Метод спутниковых геодезических измерений (определений) | $Mt = \sqrt{(m_0^2 + m_1^2)}$ | - |
| 118 | 626050.52 | 78660.71 | - | - | - | 0.10 | - |
| 120 | - | - | 626036.93 | 78666.03 | Метод спутниковых геодезических измерений (определений) | $Mt = \sqrt{(m_0^2 + m_1^2)}$ | - |
| 119 | 626039.36 | 78664.41 | - | - | - | 0.10 | - |
| 121 | - | - | 626027.62 | 78669.46 | Метод спутниковых геодезических измерений (определений) | $Mt = \sqrt{(m_0^2 + m_1^2)}$ | - |
| 120 | 626036.93 | 78666.03 | - | - | - | 0.10 | - |
| 122 | - | - | 626027.46 | 78670.78 | Метод спутниковых геодезических измерений (определений) | $Mt = \sqrt{(m_0^2 + m_1^2)}$ | - |
| 121 | 626027.62 | 78669.46 | - | - | - | 0.10 | - |
| 123 | - | - | 626021.82 | 78673.23 | Метод спутниковых геодезических измерений (определений) | $Mt = \sqrt{(m_0^2 + m_1^2)}$ | - |

1. Сведения о характерных точках границ уточняемого земельного участка с кадастровым номером 24:46:2002006:75 :

Система координат МСК-167

Зона № 4

| Обозначение характерных точек границ | Координаты, м | | | | Метод определения координат | Формулы, примененные для расчета средней квадратической погрешности определения координат характерных точек границ (Mt), с подставленными в такие формулы значениями и итоговые (вычисленные) значения Mt, м | Описание закрепления точки |
|--------------------------------------|--|----------|--|----------|---|--|----------------------------|
| | содержатся в Едином государственном реестре недвижимости | | определены в результате выполнения комплексных кадастровых работ | | | | |
| | X | Y | X | Y | | | |
| 1 | 2 | 3 | 4 | 5 | 6 | 7 | 8 |
| 122 | 626027.46 | 78670.78 | - | - | - | 0.10 | - |
| 124 | - | - | 626020.61 | 78670.02 | Метод спутниковых геодезических измерений (определений) | $Mt = \sqrt{(m_0^2 + m_1^2)}$ | - |
| 123 | 626021.82 | 78673.23 | - | - | - | 0.10 | - |
| 125 | - | - | 626018.76 | 78665.13 | Метод спутниковых геодезических измерений (определений) | $Mt = \sqrt{(m_0^2 + m_1^2)}$ | - |
| 124 | 626020.61 | 78670.02 | - | - | - | 0.10 | - |
| н298У | - | - | 626025.87 | 78663.22 | Метод спутниковых геодезических измерений (определений) | $Mt = \sqrt{(m_0^2 + m_1^2)}$ | - |
| 125 | 626018.76 | 78665.13 | - | - | - | 0.10 | - |
| н285У | - | - | 626023.23 | 78654.70 | Метод спутниковых геодезических измерений (определений) | $Mt = \sqrt{(m_0^2 + m_1^2)}$ | - |
| 126 | 626024.42 | 78663.61 | - | - | - | 0.10 | - |
| н284У | - | - | 626027.86 | 78653.17 | Метод спутниковых геодезических измерений (определений) | $Mt = \sqrt{(m_0^2 + m_1^2)}$ | - |
| 110 | 626022.76 | 78657.93 | - | - | - | 0.10 | - |
| 108 | 626040.25 | 78651.26 | - | - | - | 0.10 | - |
| н283У | - | - | 626039.85 | 78649.16 | Метод спутниковых геодезических измерений (определений) | $Mt = \sqrt{(m_0^2 + m_1^2)}$ | - |
| н282У | - | - | 626045.33 | 78646.79 | Метод спутниковых геодезических измерений (определений) | $Mt = \sqrt{(m_0^2 + m_1^2)}$ | - |

| 2. Сведения о частях границ уточняемого земельного участка с кадастровым номером 24:46:2002006:75 : | | | | |
|--|---|----------------------------------|---|---|
| Обозначение части границ | | Горизонтальное проложение (S), м | Описание прохождения части границ | Сведения о согласовании местоположения границ (согласовано/спорное) |
| от т. | до т. | | | |
| 1 | 2 | 3 | 4 | 5 |
| н282У | н297У | 14.84 | - | - |
| н297У | 119 | 11.21 | - | - |
| 119 | 120 | 2.92 | - | - |
| 120 | 121 | 9.92 | - | - |
| 121 | 122 | 1.33 | - | - |
| 122 | 123 | 6.15 | - | - |
| 123 | 124 | 3.43 | - | - |
| 124 | 125 | 5.23 | - | - |
| 125 | н298У | 7.36 | - | - |
| н298У | н285У | 8.92 | - | - |
| н285У | н284У | 4.88 | - | - |
| н284У | н283У | 12.64 | - | - |
| н283У | н282У | 5.97 | - | - |
| 3. Сведения о характеристиках уточняемого земельного участка с кадастровым номером 24:46:2002006:75 : | | | | |
| № п/п | Наименование характеристики | | Значение характеристики | |
| 1 | 2 | | 3 | |
| 1. | Адрес земельного участка | | - | |
| 1.1. | Сведения о местоположении земельного участка (при отсутствии адреса) в структурированном в соответствии с федеральной информационной адресной системой виде | | Российская Федерация, Красноярский край, город Дивногорск, село Овсянка, улица Гагарина, дом 26, квартира 1 | |
| 1.2. | Дополнительные сведения о местоположении земельного участка | | - | |
| 2. | Площадь земельного участка ± величина погрешности определения (вычисления) площади (P ± ΔP), м2 | | 407 ± 7 | |
| 3. | Формула, примененная для расчета предельной допустимой погрешности определения площади земельного участка, с подставленными значениями и итоговые (вычисленные) значения (ΔP), м2 | | $\Delta P = 3.5 * M_t * \sqrt{P} = 3.5 * 0,1 * \sqrt{407} = 7$ | |
| 4. | Площадь земельного участка согласно сведениям Единого государственного реестра недвижимости (P _{кад}), м2 | | 370 | |
| 5. | Оценка расхождения P и P _{кад} (P - P _{кад}), м2 | | 37 | |
| 6. | Предельные минимальный и максимальный размеры земельного участка (P _{мин} и P _{макс}), м2 | | - - | |
| 7. | Кадастровый номер или иной государственный учетный номер (инвентарный) объекта недвижимости, расположенного на земельном участке | | - | |
| 8. | Вид (виды) разрешенного использования | | для эксплуатации многоквартирного жилого дома | |
| 8.1. | Дополнительные сведения об использовании земельного участка | | - | |
| 9. | Сведения о земельных участках (землях общего пользования, территории общего пользования), посредством которых обеспечивается доступ | | Земли общего пользования | |
| 10. | Иные сведения | | - | |

4. Пояснения к сведениям об уточняемом земельном участке с кадастровым номером 24:46:2002006:75 :

1.

-

Сведения об уточняемых земельных участках, необходимые для исправления реестровых ошибок в сведениях о местоположении их границ

1. Сведения о характерных точках границ уточняемого земельного участка с кадастровым номером 24:46:2002006:209 :

Система координат МСК-167

Зона № 4

| Обозначение характерных точек границ | Координаты, м | | | | Метод определения координат | Формулы, примененные для расчета средней квадратической погрешности определения координат характерных точек границ (Mt), с подставленными в такие формулы значениями и итоговые (вычисленные) значения Mt, м | Описание закрепления точки |
|--------------------------------------|--|----------|--|----------|---|--|----------------------------|
| | содержатся в Едином государственном реестре недвижимости | | определены в результате выполнения комплексных кадастровых работ | | | | |
| | X | Y | X | Y | | | |
| 1 | 2 | 3 | 4 | 5 | 6 | 7 | 8 |
| | | | | | | - | |
| н176У | - | - | 625910.75 | 78991.92 | Метод спутниковых геодезических измерений (определений) | $Mt = \sqrt{(m_0^2 + m_1^2)}$ | - |
| 127 | 625910.03 | 78990.51 | - | - | - | - | - |
| н177У | - | - | 625910.90 | 78995.92 | Метод спутниковых геодезических измерений (определений) | $Mt = \sqrt{(m_0^2 + m_1^2)}$ | - |
| 128 | 625910.18 | 78994.51 | - | - | - | - | - |
| н178У | - | - | 625904.17 | 78996.16 | Метод спутниковых геодезических измерений (определений) | $Mt = \sqrt{(m_0^2 + m_1^2)}$ | - |
| 129 | 625904.18 | 78994.72 | - | - | - | - | - |
| н299У | - | - | 625900.91 | 78996.28 | Метод спутниковых геодезических измерений (определений) | $Mt = \sqrt{(m_0^2 + m_1^2)}$ | - |
| 130 | 625900.19 | 78994.87 | - | - | - | - | - |
| н300У | - | - | 625900.76 | 78992.28 | Метод спутниковых геодезических измерений (определений) | $Mt = \sqrt{(m_0^2 + m_1^2)}$ | - |
| 131 | 625900.04 | 78990.87 | - | - | - | - | - |
| 132 | 625904.04 | 78990.73 | - | - | - | - | - |
| н179У | - | - | 625903.84 | 78992.22 | Метод спутниковых геодезических измерений (определений) | $Mt = \sqrt{(m_0^2 + m_1^2)}$ | - |
| н176У | - | - | 625910.75 | 78991.92 | Метод спутниковых геодезических измерений (определений) | $Mt = \sqrt{(m_0^2 + m_1^2)}$ | - |

| 2. Сведения о частях границ уточняемого земельного участка с кадастровым номером 24:46:2002006:209 : | | | | |
|---|---|----------------------------------|---|---|
| Обозначение части границ | | Горизонтальное проложение (S), м | Описание прохождения части границ | Сведения о согласовании местоположения границ (согласовано/спорное) |
| от т. | до т. | | | |
| 1 | 2 | 3 | 4 | 5 |
| н176У | н177У | 4.00 | - | - |
| н177У | н178У | 6.73 | - | - |
| н178У | н299У | 3.26 | - | - |
| н299У | н300У | 4.00 | - | - |
| н300У | н179У | 3.08 | - | - |
| н179У | н176У | 6.92 | - | - |
| 3. Сведения о характеристиках уточняемого земельного участка с кадастровым номером 24:46:2002006:209 : | | | | |
| № п/п | Наименование характеристики | | Значение характеристики | |
| 1 | 2 | | 3 | |
| 1. | Адрес земельного участка | | - | |
| 1.1. | Сведения о местоположении земельного участка (при отсутствии адреса) в структурированном в соответствии с федеральной информационной адресной системой виде | | Российская Федерация, Красноярский край, город Дивногорск, село Овсянка, улица Корчагина, гараж 95А | |
| 1.2. | Дополнительные сведения о местоположении земельного участка | | - | |
| 2. | Площадь земельного участка ± величина погрешности определения (вычисления) площади ($P \pm \Delta P$), м ² | | 40 ± 2 | |
| 3. | Формула, примененная для расчета предельной допустимой погрешности определения площади земельного участка, с подставленными значениями и итоговые (вычисленные) значения (ΔP), м ² | | $\Delta P = 3.5 * M_t * \sqrt{P} = 3.5 * 0,1 * \sqrt{40} = 2$ | |
| 4. | Площадь земельного участка согласно сведениям Единого государственного реестра недвижимости (Ркад), м ² | | 40 | |
| 5. | Оценка расхождения Р и Ркад ($P - P_{кад}$), м ² | | - | |
| 6. | Предельные минимальный и максимальный размеры земельного участка ($P_{мин}$ и $P_{макс}$), м ² | | - - | |
| 7. | Кадастровый номер или иной государственный учетный номер (инвентарный) объекта недвижимости, расположенного на земельном участке | | 24:46:2002006:271 | |
| 8. | Вид (виды) разрешенного использования | | - | |
| 8.1. | Дополнительные сведения об использовании земельного участка | | - | |
| 9. | Сведения о земельных участках (землях общего пользования, территории общего пользования), посредством которых обеспечивается доступ | | Земли общего пользования | |
| 10. | Иные сведения | | - | |
| 4. Пояснения к сведениям об уточняемом земельном участке с кадастровым номером 24:46:2002006:209 : | | | | |
| 1. | - | | | |

Сведения об уточняемых земельных участках, необходимые для исправления реестровых ошибок в сведениях о местоположении их границ

1. Сведения о характерных точках границ уточняемого земельного участка с кадастровым номером 24:46:2002006:254 :

Система координат МСК-167

Зона № 4

| Обозначение характерных точек границ | Координаты, м | | | | Метод определения координат | Формулы, примененные для расчета средней квадратической погрешности определения координат характерных точек границ (Mt), с подставленными в такие формулы значениями и итоговые (вычисленные) значения Mt, м | Описание закрепления точки |
|--------------------------------------|--|----------|--|----------|---|--|----------------------------|
| | содержатся в Едином государственном реестре недвижимости | | определены в результате выполнения комплексных кадастровых работ | | | | |
| | X | Y | X | Y | | | |
| 1 | 2 | 3 | 4 | 5 | 6 | 7 | 8 |
| | | | | | | - | |
| н157У | - | - | 625836.26 | 78841.30 | Метод спутниковых геодезических измерений (определений) | $Mt = \sqrt{(m_0^2 + m_1^2)}$ | - |
| 133 | 625835.52 | 78837.78 | - | - | - | 0.10 | - |
| н158У | - | - | 625828.94 | 78842.89 | Метод спутниковых геодезических измерений (определений) | $Mt = \sqrt{(m_0^2 + m_1^2)}$ | - |
| 134 | 625828.20 | 78839.37 | - | - | - | 0.10 | - |
| н307У | - | - | 625826.49 | 78843.40 | Метод спутниковых геодезических измерений (определений) | $Mt = \sqrt{(m_0^2 + m_1^2)}$ | - |
| 135 | 625825.75 | 78839.88 | - | - | - | 0.10 | - |
| н308У | - | - | 625825.38 | 78838.02 | Метод спутниковых геодезических измерений (определений) | $Mt = \sqrt{(m_0^2 + m_1^2)}$ | - |
| 136 | 625824.64 | 78834.50 | - | - | - | 0.10 | - |
| н159У | - | - | 625827.83 | 78837.51 | Метод спутниковых геодезических измерений (определений) | $Mt = \sqrt{(m_0^2 + m_1^2)}$ | - |
| 137 | 625827.09 | 78833.99 | - | - | - | 0.10 | - |
| 138 | 625831.69 | 78833.04 | - | - | - | 0.10 | - |
| н156У | - | - | 625832.43 | 78836.56 | Метод спутниковых геодезических измерений (определений) | $Mt = \sqrt{(m_0^2 + m_1^2)}$ | - |
| н157У | - | - | 625836.26 | 78841.30 | Метод спутниковых геодезических измерений (определений) | $Mt = \sqrt{(m_0^2 + m_1^2)}$ | - |

| 2. Сведения о частях границ уточняемого земельного участка с кадастровым номером 24:46:2002006:254 : | | | | |
|---|---|----------------------------------|---|---|
| Обозначение части границ | | Горизонтальное проложение (S), м | Описание прохождения части границ | Сведения о согласовании местоположения границ (согласовано/спорное) |
| от т. | до т. | | | |
| 1 | 2 | 3 | 4 | 5 |
| н157У | н158У | 7.49 | - | - |
| н158У | н307У | 2.50 | - | - |
| н307У | н308У | 5.49 | - | - |
| н308У | н159У | 2.50 | - | - |
| н159У | н156У | 4.70 | - | - |
| н156У | н157У | 6.09 | - | - |
| 3. Сведения о характеристиках уточняемого земельного участка с кадастровым номером 24:46:2002006:254 : | | | | |
| № п/п | Наименование характеристики | | Значение характеристики | |
| 1 | 2 | | 3 | |
| 1. | Адрес земельного участка | | - | |
| 1.1. | Сведения о местоположении земельного участка (при отсутствии адреса) в структурированном в соответствии с федеральной информационной адресной системой виде | | Российская Федерация, Красноярский край, город Дивногорск, село Овсянка | |
| 1.2. | Дополнительные сведения о местоположении земельного участка | | в районе ул. Корчагина | |
| 2. | Площадь земельного участка ± величина погрешности определения (вычисления) площади ($P \pm \Delta P$), м ² | | 47 ± 2 | |
| 3. | Формула, примененная для расчета предельной допустимой погрешности определения площади земельного участка, с подставленными значениями и итоговые (вычисленные) значения (ΔP), м ² | | $\Delta P = 3.5 * M_t * \sqrt{P} = 3.5 * 0,1 * \sqrt{47} = 2$ | |
| 4. | Площадь земельного участка согласно сведениям Единого государственного реестра недвижимости (Ркад), м ² | | 47 | |
| 5. | Оценка расхождения Р и Ркад ($P - P_{кад}$), м ² | | - | |
| 6. | Предельные минимальный и максимальный размеры земельного участка (Рмин и Рмакс), м ² | | - - | |
| 7. | Кадастровый номер или иной государственный учетный номер (инвентарный) объекта недвижимости, расположенного на земельном участке | | 24:46:2002006:260 | |
| 8. | Вид (виды) разрешенного использования | | для эксплуатации индивидуального гаража №78а | |
| 8.1. | Дополнительные сведения об использовании земельного участка | | - | |
| 9. | Сведения о земельных участках (землях общего пользования, территории общего пользования), посредством которых обеспечивается доступ | | Земли общего пользования | |
| 10. | Иные сведения | | - | |
| 4. Пояснения к сведениям об уточняемом земельном участке с кадастровым номером 24:46:2002006:254 : | | | | |
| 1. | - | | | |

Сведения об уточняемых земельных участках, необходимые для исправления реестровых ошибок в сведениях о местоположении их границ

1. Сведения о характерных точках границ уточняемого земельного участка с кадастровым номером 24:46:2002006:263 :

Система координат МСК-167

Зона № 4

| Обозначение характерных точек границ | Координаты, м | | | | Метод определения координат | Формулы, примененные для расчета средней квадратической погрешности определения координат характерных точек границ (Mt), с подставленными в такие формулы значениями и итоговые (вычисленные) значения Mt, м | Описание закрепления точки |
|--------------------------------------|--|----------|--|----------|---|--|-----------------------------|
| | содержатся в Едином государственном реестре недвижимости | | определены в результате выполнения комплексных кадастровых работ | | | | |
| | X | Y | X | Y | | | |
| 1 | 2 | 3 | 4 | 5 | 6 | 7 | 8 |
| | | | | | | - | |
| н172У | - | - | 625845.47 | 78890.76 | Метод спутниковых геодезических измерений (определений) | $Mt = \sqrt{(m_0^2 + m_1^2)}$ | - |
| 139 | 625843.68 | 78887.63 | - | - | - | 0.10 | Долговременный межевой знак |
| н173У | - | - | 625846.19 | 78894.59 | Метод спутниковых геодезических измерений (определений) | $Mt = \sqrt{(m_0^2 + m_1^2)}$ | - |
| 6 | 625844.40 | 78891.46 | - | - | - | 0.10 | Долговременный межевой знак |
| н174У | - | - | 625839.70 | 78895.80 | Метод спутниковых геодезических измерений (определений) | $Mt = \sqrt{(m_0^2 + m_1^2)}$ | - |
| 5 | 625837.91 | 78892.67 | - | - | - | 0.10 | Долговременный межевой знак |
| н201У | - | - | 625835.80 | 78896.53 | Метод спутниковых геодезических измерений (определений) | $Mt = \sqrt{(m_0^2 + m_1^2)}$ | - |
| 4 | 625834.01 | 78893.40 | - | - | - | 0.10 | - |
| н315У | - | - | 625835.08 | 78892.69 | Метод спутниковых геодезических измерений (определений) | $Mt = \sqrt{(m_0^2 + m_1^2)}$ | - |
| 140 | 625833.29 | 78889.56 | - | - | - | 0.10 | - |
| 141 | 625837.19 | 78888.84 | - | - | - | 0.10 | Долговременный межевой знак |

| 1. Сведения о характерных точках границ уточняемого земельного участка с кадастровым номером 24:46:2002006:263 : | | | | | | | |
|--|---|----------------------------------|--|---|---|--|----------------------------|
| Система координат МСК-167 | | | | | | | Зона № 4 |
| Обозначение характерных точек границ | Координаты, м | | | | Метод определения координат | Формулы, примененные для расчета средней квадратической погрешности определения координат характерных точек границ (Mt), с подставленными в такие формулы значениями и итоговые (вычисленные) значения Mt, м | Описание закрепления точки |
| | содержатся в Едином государственном реестре недвижимости | | определены в результате выполнения комплексных кадастровых работ | | | | |
| | X | Y | X | Y | | | |
| 1 | 2 | 3 | 4 | 5 | 6 | 7 | 8 |
| н175У | - | - | 625838.98 | 78891.97 | Метод спутниковых геодезических измерений (определений) | $Mt = \sqrt{(m_0^2 + m_1^2)}$ | - |
| н172У | - | - | 625845.47 | 78890.76 | Метод спутниковых геодезических измерений (определений) | $Mt = \sqrt{(m_0^2 + m_1^2)}$ | - |
| 2. Сведения о частях границ уточняемого земельного участка с кадастровым номером 24:46:2002006:263 : | | | | | | | |
| Обозначение части границ | | Горизонтальное проложение (S), м | Описание прохождения части границ | Сведения о согласовании местоположения границ (согласовано/спорное) | | | |
| от т. | до т. | | | | | | |
| 1 | 2 | 3 | 4 | 5 | | | |
| н172У | н173У | 3.90 | - | - | | | |
| н173У | н174У | 6.60 | - | - | | | |
| н174У | н201У | 3.97 | - | - | | | |
| н201У | н315У | 3.91 | - | - | | | |
| н315У | н175У | 3.97 | - | - | | | |
| н175У | н172У | 6.60 | - | - | | | |
| 3. Сведения о характеристиках уточняемого земельного участка с кадастровым номером 24:46:2002006:263 : | | | | | | | |
| № п/п | Наименование характеристики | | | | Значение характеристики | | |
| 1 | 2 | | | | 3 | | |
| 1. | Адрес земельного участка | | | | - | | |
| 1.1. | Сведения о местоположении земельного участка (при отсутствии адреса) в структурированном в соответствии с федеральной информационной адресной системой виде | | | | Российская Федерация, Красноярский край, город Дивногорск, село Овсянка | | |
| 1.2. | Дополнительные сведения о местоположении земельного участка | | | | район ул. Корчагина, гараж № 65 | | |
| 2. | Площадь земельного участка ± величина погрешности определения (вычисления) площади (P ± ΔP), м2 | | | | 41 ± 2 | | |
| 3. | Формула, примененная для расчета предельной допустимой погрешности определения площади земельного участка, с подставленными значениями и итоговые (вычисленные) значения (ΔP), м2 | | | | $\Delta P = 3.5 * Mt * \sqrt{P} = 3.5 * 0,1 * \sqrt{41} = 2$ | | |
| 4. | Площадь земельного участка согласно сведениям Единого государственного реестра недвижимости (Pкад), м2 | | | | 41 | | |
| 5. | Оценка расхождения P и Pкад (P - Pкад), м2 | | | | - | | |

3. Сведения о характеристиках уточняемого земельного участка с кадастровым номером 24:46:2002006:263 :

| № п/п | Наименование характеристики | Значение характеристики |
|--------------|---|--------------------------------|
| 1 | 2 | 3 |
| 6. | Предельные минимальный и максимальный размеры земельного участка (Рмин и Рмакс), м2 | - - |
| 7. | Кадастровый номер или иной государственный учетный номер (инвентарный) объекта недвижимости, расположенного на земельном участке | 24:46:2002006:269 |
| 8. | Вид (виды) разрешенного использования | обслуживание жилой застройки |
| 8.1. | Дополнительные сведения об использовании земельного участка | - |
| 9. | Сведения о земельных участках (землях общего пользования, территории общего пользования), посредством которых обеспечивается доступ | Земли общего пользования |
| 10. | Иные сведения | - |

4. Пояснения к сведениям об уточняемом земельном участке с кадастровым номером 24:46:2002006:263 :

| | |
|----|---|
| 1. | - |
|----|---|

Сведения об уточняемых земельных участках, необходимые для исправления реестровых ошибок в сведениях о местоположении их границ

1. Сведения о характерных точках границ уточняемого земельного участка с кадастровым номером 24:46:2002006:279 :

Система координат МСК-167

Зона № 4

| Обозначение характерных точек границ | Координаты, м | | | | Метод определения координат | Формулы, примененные для расчета средней квадратической погрешности определения координат характерных точек границ (Mt), с подставленными в такие формулы значениями и итоговые (вычисленные) значения Mt, м | Описание закрепления точки |
|--------------------------------------|--|----------|--|----------|---|--|----------------------------|
| | содержатся в Едином государственном реестре недвижимости | | определены в результате выполнения комплексных кадастровых работ | | | | |
| | X | Y | X | Y | | | |
| 1 | 2 | 3 | 4 | 5 | 6 | 7 | 8 |
| | | | | | | - | |
| н168У | - | - | 625837.52 | 78845.12 | Метод спутниковых геодезических измерений (определений) | $Mt = \sqrt{(m_0^2 + m_1^2)}$ | - |
| 142 | 625836.78 | 78841.60 | - | - | - | 0.10 | - |
| н171У | - | - | 625829.85 | 78846.79 | Метод спутниковых геодезических измерений (определений) | $Mt = \sqrt{(m_0^2 + m_1^2)}$ | - |
| 143 | 625829.11 | 78843.27 | - | - | - | 0.10 | - |
| н316У | - | - | 625825.70 | 78847.69 | Метод спутниковых геодезических измерений (определений) | $Mt = \sqrt{(m_0^2 + m_1^2)}$ | - |
| 144 | 625825.21 | 78844.18 | - | - | - | 0.10 | - |
| н317У | - | - | 625824.94 | 78843.83 | Метод спутниковых геодезических измерений (определений) | $Mt = \sqrt{(m_0^2 + m_1^2)}$ | - |
| 145 | 625824.30 | 78840.28 | - | - | - | 0.10 | - |
| н307У | - | - | 625826.49 | 78843.40 | Метод спутниковых геодезических измерений (определений) | $Mt = \sqrt{(m_0^2 + m_1^2)}$ | - |
| 135 | 625825.75 | 78839.88 | - | - | - | 0.10 | - |
| н158У | - | - | 625828.94 | 78842.89 | Метод спутниковых геодезических измерений (определений) | $Mt = \sqrt{(m_0^2 + m_1^2)}$ | - |
| 134 | 625828.20 | 78839.37 | - | - | - | 0.10 | - |
| 133 | 625835.52 | 78837.78 | - | - | - | 0.10 | - |

| 1. Сведения о характерных точках границ уточняемого земельного участка с кадастровым номером 24:46:2002006:279 : | | | | | | | |
|--|---|----------------------------------|--|---|---|--|----------------------------|
| Система координат МСК-167 | | | | | | | Зона № 4 |
| Обозначение характерных точек границ | Координаты, м | | | | Метод определения координат | Формулы, примененные для расчета средней квадратической погрешности определения координат характерных точек границ (Mt), с подставленными в такие формулы значениями и итоговые (вычисленные) значения Mt, м | Описание закрепления точки |
| | содержатся в Едином государственном реестре недвижимости | | определены в результате выполнения комплексных кадастровых работ | | | | |
| | X | Y | X | Y | | | |
| 1 | 2 | 3 | 4 | 5 | 6 | 7 | 8 |
| н157У | - | - | 625836.26 | 78841.30 | Метод спутниковых геодезических измерений (определений) | $Mt = \sqrt{(m_0^2 + m_1^2)}$ | - |
| н168У | - | - | 625837.52 | 78845.12 | Метод спутниковых геодезических измерений (определений) | $Mt = \sqrt{(m_0^2 + m_1^2)}$ | - |
| 2. Сведения о частях границ уточняемого земельного участка с кадастровым номером 24:46:2002006:279 : | | | | | | | |
| Обозначение части границ | | Горизонтальное проложение (S), м | Описание прохождения части границ | Сведения о согласовании местоположения границ (согласовано/спорное) | | | |
| от т. | до т. | | | | | | |
| 1 | 2 | 3 | 4 | 5 | | | |
| н168У | н171У | 7.85 | - | - | | | |
| н171У | н316У | 4.25 | - | - | | | |
| н316У | н317У | 3.93 | - | - | | | |
| н317У | н307У | 1.61 | - | - | | | |
| н307У | н158У | 2.50 | - | - | | | |
| н158У | н157У | 7.49 | - | - | | | |
| н157У | н168У | 4.02 | - | - | | | |
| 3. Сведения о характеристиках уточняемого земельного участка с кадастровым номером 24:46:2002006:279 : | | | | | | | |
| № п/п | Наименование характеристики | | | Значение характеристики | | | |
| 1 | 2 | | | 3 | | | |
| 1. | Адрес земельного участка | | | - | | | |
| 1.1. | Сведения о местоположении земельного участка (при отсутствии адреса) в структурированном в соответствии с федеральной информационной адресной системой виде | | | Российская Федерация, Красноярский край, город Дивногорск, село Овсянка | | | |
| 1.2. | Дополнительные сведения о местоположении земельного участка | | | в районе ул. Корчагина, гараж № 78 | | | |
| 2. | Площадь земельного участка ± величина погрешности определения (вычисления) площади (P ± ΔP), м2 | | | 47 ± 2 | | | |
| 3. | Формула, примененная для расчета предельной допустимой погрешности определения площади земельного участка, с подставленными значениями и итоговые (вычисленные) значения (ΔP), м2 | | | $\Delta P = 3.5 * Mt * \sqrt{P} = 3.5 * 0,1 * \sqrt{47} = 2$ | | | |
| 4. | Площадь земельного участка согласно сведениям Единого государственного реестра недвижимости (Pкад), м2 | | | 47 | | | |

3. Сведения о характеристиках уточняемого земельного участка с кадастровым номером 24:46:2002006:279 :

| № п/п | Наименование характеристики | Значение характеристики |
|--------------|---|--------------------------------|
| 1 | 2 | 3 |
| 5. | Оценка расхождения Р и Ркад (Р - Ркад), м2 | - |
| 6. | Предельные минимальный и максимальный размеры земельного участка (Рмин и Рмакс), м2 | - - |
| 7. | Кадастровый номер или иной государственный учетный номер (инвентарный) объекта недвижимости, расположенного на земельном участке | - |
| 8. | Вид (виды) разрешенного использования | обслуживание жилой застройки |
| 8.1. | Дополнительные сведения об использовании земельного участка | - |
| 9. | Сведения о земельных участках (землях общего пользования, территории общего пользования), посредством которых обеспечивается доступ | Земли общего пользования |
| 10. | Иные сведения | - |

4. Пояснения к сведениям об уточняемом земельном участке с кадастровым номером 24:46:2002006:279 :

| | |
|----|---|
| 1. | - |
|----|---|

**Описание местоположения зданий, сооружений,
объектов незавершенного строительства на земельном участке**

**1. Сведения о характерных точках контура объекта недвижимости
с кадастровым номером : 24:46:0000000:310 :**

Система координат МСК-167

Зона № 4

| Обозначение характерных точек контура | Содержатся в Едином государственном реестре недвижимости | | | Определены в ходе выполнения комплексных кадастровых работ | | | Метод опреде ления коор динат | Формулы, примененные для расчета средней квадратической погрешности определения координат характерных точек (Mt), м, с подставленными в такие формулы значениями и итоговые (вычисленные) значения Mt, м |
|---|--|---|---------------|--|----------|---------------|---|---|
| | Координаты, м | | Ради ус, м | Координаты, м | | Ради ус, м | | |
| | X | Y | R | X | Y | R | | |
| 1 | 2 | 3 | 4 | 5 | 6 | 7 | 8 | 9 |
| | | | | | | | | - |
| n1O | - | - | - | 625833.56 | 78904.38 | - | Метод спутниковых геодезических измерений (определений) | $Mt = \sqrt{(m_0^2 + m_1^2)}$ |
| n2O | - | - | - | 625834.40 | 78908.69 | - | Метод спутниковых геодезических измерений (определений) | $Mt = \sqrt{(m_0^2 + m_1^2)}$ |
| n3O | - | - | - | 625827.13 | 78910.10 | - | Метод спутниковых геодезических измерений (определений) | $Mt = \sqrt{(m_0^2 + m_1^2)}$ |
| n4O | - | - | - | 625826.30 | 78905.79 | - | Метод спутниковых геодезических измерений (определений) | $Mt = \sqrt{(m_0^2 + m_1^2)}$ |
| n1O | - | - | - | 625833.56 | 78904.38 | - | Метод спутниковых геодезических измерений (определений) | $Mt = \sqrt{(m_0^2 + m_1^2)}$ |

**2. Сведения о характеристиках объекта недвижимости
с кадастровым номером : 24:46:0000000:310 :**

| № п/п | Наименование характеристики | Значение характеристики |
|-------|--|---|
| 1 | 2 | 3 |
| 1. | Вид объекта недвижимости | здание |
| 2. | Ранее присвоенный государственный учетный номер (инвентарный) здания, сооружения, объекта незавершенного строительства | 04:409:002:000450430:0001, 24:46:0000000:0:620 |
| 3. | Кадастровый номер земельного участка (земельных участков), в границах которого (которых) расположены здание, сооружение, объект незавершенного строительства | 24:46:2002006:50 |
| 4. | Уникальный учетный номер кадастрового квартала, в границах которого расположены здание, сооружение, объект незавершенного строительства | 24:46:0000000, 24:46:2002006 |

2. Сведения о характеристиках объекта недвижимости с кадастровым номером : 24:46:0000000:310 :

| № п/п | Наименование характеристики | Значение характеристики |
|--------------|---|--------------------------------|
| 1 | 2 | 3 |
| 5. | Адрес здания, сооружения, объекта незавершенного строительства | - |
| 5.1. | Сведения о местоположении здания, сооружения, объекта незавершенного строительства (при отсутствии адреса) в структурированном в соответствии с федеральной информационной адресной системой виде | - |
| 5.2. | Дополнительные сведения о местоположении | - |
| 6. | Иные сведения | - |

3. Пояснения к сведениям об объекте недвижимости с кадастровым номером 24:46:0000000:310 :

| | |
|----|---|
| 1. | - |
|----|---|

**Описание местоположения зданий, сооружений,
объектов незавершенного строительства на земельном участке**

**1. Сведения о характерных точках контура объекта недвижимости
с кадастровым номером : 24:46:0000000:5248 :**

Система координат МСК-167

Зона № 4

| Обозначение характерных точек контура | Содержатся в Едином государственном реестре недвижимости | | | Определены в ходе выполнения комплексных кадастровых работ | | | Метод опреде ления коор динат | Формулы, примененные для расчета средней квадратической погрешности определения координат характерных точек (Mt), м, с подставленными в такие формулы значениями и итоговые (вычисленные) значения Mt, м |
|---|--|---|---------------|--|----------|---------------|---|---|
| | Координаты, м | | Ради ус, м | Координаты, м | | Ради ус, м | | |
| | X | Y | R | X | Y | R | | |
| 1 | 2 | 3 | 4 | 5 | 6 | 7 | 8 | 9 |
| | | | | | | | | - |
| н50 | - | - | - | 625829.94 | 78884.42 | - | Метод спутниковых геодезических измерений (определений) | $Mt = \sqrt{(m_0^2 + m_1^2)}$ |
| н60 | - | - | - | 625830.44 | 78888.13 | - | Метод спутниковых геодезических измерений (определений) | $Mt = \sqrt{(m_0^2 + m_1^2)}$ |
| н70 | - | - | - | 625822.91 | 78889.19 | - | Метод спутниковых геодезических измерений (определений) | $Mt = \sqrt{(m_0^2 + m_1^2)}$ |
| н80 | - | - | - | 625822.41 | 78885.45 | - | Метод спутниковых геодезических измерений (определений) | $Mt = \sqrt{(m_0^2 + m_1^2)}$ |
| н50 | - | - | - | 625829.94 | 78884.42 | - | Метод спутниковых геодезических измерений (определений) | $Mt = \sqrt{(m_0^2 + m_1^2)}$ |

**2. Сведения о характеристиках объекта недвижимости
с кадастровым номером : 24:46:0000000:5248 :**

| № п/п | Наименование характеристики | Значение характеристики |
|-------|--|---|
| 1 | 2 | 3 |
| 1. | Вид объекта недвижимости | здание |
| 2. | Ранее присвоенный государственный учетный номер (инвентарный) здания, сооружения, объекта незавершенного строительства | 4559, 24:46:0000000:0:11098, 24:46:000000:0000:0904559000:0016 |
| 3. | Кадастровый номер земельного участка (земельных участков), в границах которого (которых) расположены здание, сооружение, объект незавершенного строительства | 24:46:2002006:7 |
| 4. | Уникальный учетный номер кадастрового квартала, в границах которого расположены здание, сооружение, объект незавершенного строительства | 24:46:2002006 |

2. Сведения о характеристиках объекта недвижимости с кадастровым номером : 24:46:0000000:5248 :

| № п/п | Наименование характеристики | Значение характеристики |
|--------------|---|--------------------------------|
| 1 | 2 | 3 |
| 5. | Адрес здания, сооружения, объекта незавершенного строительства | - |
| 5.1. | Сведения о местоположении здания, сооружения, объекта незавершенного строительства (при отсутствии адреса) в структурированном в соответствии с федеральной информационной адресной системой виде | - |
| 5.2. | Дополнительные сведения о местоположении | - |
| 6. | Иные сведения | - |

3. Пояснения к сведениям об объекте недвижимости с кадастровым номером 24:46:0000000:5248 :

| | |
|----|---|
| 1. | - |
|----|---|

Описание местоположения зданий, сооружений, объектов незавершенного строительства на земельном участке

1. Сведения о характерных точках контура объекта недвижимости с кадастровым номером : 24:46:0000000:5689 :

Система координат МСК-167

Зона № 4

| Обозначение характерных точек контура | Содержатся в Едином государственном реестре недвижимости | | | Определены в ходе выполнения комплексных кадастровых работ | | | Метод определения координат | Формулы, примененные для расчета средней квадратической погрешности определения координат характерных точек (Mt), м, с подставленными в такие формулы значениями и итоговые (вычисленные) значения Mt, м |
|---------------------------------------|--|---|-----------|--|----------|-----------|---|--|
| | Координаты, м | | Радиус, м | Координаты, м | | Радиус, м | | |
| | X | Y | R | X | Y | R | | |
| 1 | 2 | 3 | 4 | 5 | 6 | 7 | 8 | 9 |
| | | | | | | | | - |
| н90 | - | - | - | 626076.11 | 78765.20 | - | Метод спутниковых геодезических измерений (определений) | $Mt = \sqrt{(m_0^2 + m_1^2)}$ |
| н100 | - | - | - | 626077.49 | 78768.69 | - | Метод спутниковых геодезических измерений (определений) | $Mt = \sqrt{(m_0^2 + m_1^2)}$ |
| н110 | - | - | - | 626083.99 | 78766.10 | - | Метод спутниковых геодезических измерений (определений) | $Mt = \sqrt{(m_0^2 + m_1^2)}$ |
| н120 | - | - | - | 626084.84 | 78765.76 | - | Метод спутниковых геодезических измерений (определений) | $Mt = \sqrt{(m_0^2 + m_1^2)}$ |
| н130 | - | - | - | 626083.46 | 78762.29 | - | Метод спутниковых геодезических измерений (определений) | $Mt = \sqrt{(m_0^2 + m_1^2)}$ |
| н140 | - | - | - | 626082.61 | 78762.62 | - | Метод спутниковых геодезических измерений (определений) | $Mt = \sqrt{(m_0^2 + m_1^2)}$ |
| н90 | - | - | - | 626076.11 | 78765.20 | - | Метод спутниковых геодезических измерений (определений) | $Mt = \sqrt{(m_0^2 + m_1^2)}$ |

2. Сведения о характеристиках объекта недвижимости с кадастровым номером : 24:46:0000000:5689 :

| № п/п | Наименование характеристики | Значение характеристики |
|-------|-----------------------------|-------------------------|
| 1 | 2 | 3 |
| 1. | Вид объекта недвижимости | здание |

2. Сведения о характеристиках объекта недвижимости с кадастровым номером : 24:46:0000000:5689 :

| № п/п | Наименование характеристики | Значение характеристики |
|--------------|---|---|
| 1 | 2 | 3 |
| 2. | Ранее присвоенный государственный учетный номер (инвентарный) здания, сооружения, объекта незавершенного строительства | - |
| 3. | Кадастровый номер земельного участка (земельных участков), в границах которого (которых) расположены здание, сооружение, объект незавершенного строительства | 24:46:2002006:16 |
| 4. | Уникальный учетный номер кадастрового квартала, в границах которого расположены здание, сооружение, объект незавершенного строительства | 24:46:2002006 |
| 5. | Адрес здания, сооружения, объекта незавершенного строительства | - |
| 5.1. | Сведения о местоположении здания, сооружения, объекта незавершенного строительства (при отсутствии адреса) в структурированном в соответствии с федеральной информационной адресной системой виде | Российская Федерация, Красноярский край, город Дивногорск, село Овсянка, улица Гагарина, гараж 11 |
| 5.2. | Дополнительные сведения о местоположении | - |
| 6. | Иные сведения | - |

3. Пояснения к сведениям об объекте недвижимости с кадастровым номером 24:46:0000000:5689 :

| | |
|----|---|
| 1. | - |
|----|---|

**Описание местоположения зданий, сооружений,
объектов незавершенного строительства на земельном участке**

**1. Сведения о характерных точках контура объекта недвижимости
с кадастровым номером : 24:46:0000000:5766 :**

Система координат МСК-167

Зона № 4

| Обозначение характерных точек контура | Содержатся в Едином государственном реестре недвижимости | | | Определены в ходе выполнения комплексных кадастровых работ | | | Метод опреде ления коор динат | Формулы, примененные для расчета средней квадратической погрешности определения координат характерных точек (Mt), м, с подставленными в такие формулы значениями и итоговые (вычисленные) значения Mt, м |
|---|--|---|---------------|--|----------|---------------|---|---|
| | Координаты, м | | Ради ус, м | Координаты, м | | Ради ус, м | | |
| | X | Y | R | X | Y | R | | |
| 1 | 2 | 3 | 4 | 5 | 6 | 7 | 8 | 9 |
| | | | | | | | | - |
| n150 | - | - | - | 625837.74 | 78925.04 | - | Метод спутниковых геодезических измерений (определений) | $Mt = \sqrt{(m_0^2 + m_1^2)}$ |
| n160 | - | - | - | 625836.79 | 78920.90 | - | Метод спутниковых геодезических измерений (определений) | $Mt = \sqrt{(m_0^2 + m_1^2)}$ |
| n170 | - | - | - | 625830.10 | 78922.55 | - | Метод спутниковых геодезических измерений (определений) | $Mt = \sqrt{(m_0^2 + m_1^2)}$ |
| n180 | - | - | - | 625831.12 | 78926.55 | - | Метод спутниковых геодезических измерений (определений) | $Mt = \sqrt{(m_0^2 + m_1^2)}$ |
| n150 | - | - | - | 625837.74 | 78925.04 | - | Метод спутниковых геодезических измерений (определений) | $Mt = \sqrt{(m_0^2 + m_1^2)}$ |

**2. Сведения о характеристиках объекта недвижимости
с кадастровым номером : 24:46:0000000:5766 :**

| № п/п | Наименование характеристики | Значение характеристики |
|-------|--|-------------------------|
| 1 | 2 | 3 |
| 1. | Вид объекта недвижимости | здание |
| 2. | Ранее присвоенный государственный учетный номер (инвентарный) здания, сооружения, объекта незавершенного строительства | - |
| 3. | Кадастровый номер земельного участка (земельных участков), в границах которого (которых) расположены здание, сооружение, объект незавершенного строительства | 24:46:2002006:23 |
| 4. | Уникальный учетный номер кадастрового квартала, в границах которого расположены здание, сооружение, объект незавершенного строительства | 24:46:2002006 |

2. Сведения о характеристиках объекта недвижимости с кадастровым номером : 24:46:0000000:5766 :

| № п/п | Наименование характеристики | Значение характеристики |
|--------------|---|---|
| 1 | 2 | 3 |
| 5. | Адрес здания, сооружения, объекта незавершенного строительства | - |
| 5.1. | Сведения о местоположении здания, сооружения, объекта незавершенного строительства (при отсутствии адреса) в структурированном в соответствии с федеральной информационной адресной системой виде | Российская Федерация, Красноярский край, город Дивногорск, село Овсянка |
| 5.2. | Дополнительные сведения о местоположении | - |
| 6. | Иные сведения | - |

3. Пояснения к сведениям об объекте недвижимости с кадастровым номером 24:46:0000000:5766 :

| | |
|----|---|
| 1. | - |
|----|---|

Описание местоположения зданий, сооружений, объектов незавершенного строительства на земельном участке

1. Сведения о характерных точках контура объекта недвижимости с кадастровым номером : 24:46:0000000:6376 :

Система координат МСК-167

Зона № 4

| Обозначение характерных точек контура | Содержатся в Едином государственном реестре недвижимости | | | Определены в ходе выполнения комплексных кадастровых работ | | | Метод определения координат | Формулы, примененные для расчета средней квадратической погрешности определения координат характерных точек (Mt), м, с подставленными в такие формулы значениями и итоговые (вычисленные) значения Mt, м |
|---------------------------------------|--|---|-----------|--|----------|-----------|---|--|
| | Координаты, м | | Радиус, м | Координаты, м | | Радиус, м | | |
| | X | Y | R | X | Y | R | | |
| 1 | 2 | 3 | 4 | 5 | 6 | 7 | 8 | 9 |
| | | | | | | | | - |
| н190 | - | - | - | 626076.89 | 78748.21 | - | Метод спутниковых геодезических измерений (определений) | $Mt = \sqrt{(m_0^2 + m_1^2)}$ |
| н200 | - | - | - | 626077.86 | 78747.82 | - | Метод спутниковых геодезических измерений (определений) | $Mt = \sqrt{(m_0^2 + m_1^2)}$ |
| н210 | - | - | - | 626076.54 | 78744.48 | - | Метод спутниковых геодезических измерений (определений) | $Mt = \sqrt{(m_0^2 + m_1^2)}$ |
| н220 | - | - | - | 626075.57 | 78744.86 | - | Метод спутниковых геодезических измерений (определений) | $Mt = \sqrt{(m_0^2 + m_1^2)}$ |
| н230 | - | - | - | 626069.15 | 78747.41 | - | Метод спутниковых геодезических измерений (определений) | $Mt = \sqrt{(m_0^2 + m_1^2)}$ |
| н240 | - | - | - | 626070.48 | 78750.76 | - | Метод спутниковых геодезических измерений (определений) | $Mt = \sqrt{(m_0^2 + m_1^2)}$ |
| н190 | - | - | - | 626076.89 | 78748.21 | - | Метод спутниковых геодезических измерений (определений) | $Mt = \sqrt{(m_0^2 + m_1^2)}$ |

2. Сведения о характеристиках объекта недвижимости с кадастровым номером : 24:46:0000000:6376 :

| № п/п | Наименование характеристики | Значение характеристики |
|-------|-----------------------------|-------------------------|
| 1 | 2 | 3 |
| 1. | Вид объекта недвижимости | здание |

2. Сведения о характеристиках объекта недвижимости с кадастровым номером : 24:46:0000000:6376 :

| № п/п | Наименование характеристики | Значение характеристики |
|--------------|---|---|
| 1 | 2 | 3 |
| 2. | Ранее присвоенный государственный учетный номер (инвентарный) здания, сооружения, объекта незавершенного строительства | - |
| 3. | Кадастровый номер земельного участка (земельных участков), в границах которого (которых) расположены здание, сооружение, объект незавершенного строительства | 24:46:2002006:27 |
| 4. | Уникальный учетный номер кадастрового квартала, в границах которого расположены здание, сооружение, объект незавершенного строительства | 24:46:2002006 |
| 5. | Адрес здания, сооружения, объекта незавершенного строительства | - |
| 5.1. | Сведения о местоположении здания, сооружения, объекта незавершенного строительства (при отсутствии адреса) в структурированном в соответствии с федеральной информационной адресной системой виде | Российская Федерация, Красноярский край, город Дивногорск |
| 5.2. | Дополнительные сведения о местоположении | - |
| 6. | Иные сведения | - |

3. Пояснения к сведениям об объекте недвижимости с кадастровым номером 24:46:0000000:6376 :

| | |
|----|---|
| 1. | - |
|----|---|

**Описание местоположения зданий, сооружений,
объектов незавершенного строительства на земельном участке**

**1. Сведения о характерных точках контура объекта недвижимости
с кадастровым номером : 24:46:0000000:6660 :**

Система координат МСК-167

Зона № 4

| Обозначение характерных точек контура | Содержатся в Едином государственном реестре недвижимости | | | Определены в ходе выполнения комплексных кадастровых работ | | | Метод опреде ления коор динат | Формулы, примененные для расчета средней квадратической погрешности определения координат характерных точек (Mt), м, с подставленными в такие формулы значениями и итоговые (вычисленные) значения Mt, м |
|---|--|---|---------------|--|----------|---------------|---|---|
| | Координаты, м | | Ради ус, м | Координаты, м | | Ради ус, м | | |
| | X | Y | R | X | Y | R | | |
| 1 | 2 | 3 | 4 | 5 | 6 | 7 | 8 | 9 |
| | | | | | | | | - |
| н250 | - | - | - | 625906.41 | 78925.46 | - | Метод спутниковых геодезических измерений (определений) | $Mt = \sqrt{(m_0^2 + m_1^2)}$ |
| н260 | - | - | - | 625906.58 | 78929.75 | - | Метод спутниковых геодезических измерений (определений) | $Mt = \sqrt{(m_0^2 + m_1^2)}$ |
| н270 | - | - | - | 625899.09 | 78930.06 | - | Метод спутниковых геодезических измерений (определений) | $Mt = \sqrt{(m_0^2 + m_1^2)}$ |
| н280 | - | - | - | 625898.91 | 78925.76 | - | Метод спутниковых геодезических измерений (определений) | $Mt = \sqrt{(m_0^2 + m_1^2)}$ |
| н250 | - | - | - | 625906.41 | 78925.46 | - | Метод спутниковых геодезических измерений (определений) | $Mt = \sqrt{(m_0^2 + m_1^2)}$ |

**2. Сведения о характеристиках объекта недвижимости
с кадастровым номером : 24:46:0000000:6660 :**

| № п/п | Наименование характеристики | Значение характеристики |
|-------|--|-------------------------|
| 1 | 2 | 3 |
| 1. | Вид объекта недвижимости | здание |
| 2. | Ранее присвоенный государственный учетный номер (инвентарный) здания, сооружения, объекта незавершенного строительства | - |
| 3. | Кадастровый номер земельного участка (земельных участков), в границах которого (которых) расположены здание, сооружение, объект незавершенного строительства | 24:46:2002006:22 |
| 4. | Уникальный учетный номер кадастрового квартала, в границах которого расположены здание, сооружение, объект незавершенного строительства | 24:46:2002006 |

2. Сведения о характеристиках объекта недвижимости с кадастровым номером : 24:46:0000000:6660 :

| № п/п | Наименование характеристики | Значение характеристики |
|--------------|---|---|
| 1 | 2 | 3 |
| 5. | Адрес здания, сооружения, объекта незавершенного строительства | - |
| 5.1. | Сведения о местоположении здания, сооружения, объекта незавершенного строительства (при отсутствии адреса) в структурированном в соответствии с федеральной информационной адресной системой виде | Российская Федерация, Красноярский край, город Дивногорск |
| 5.2. | Дополнительные сведения о местоположении | - |
| 6. | Иные сведения | - |

3. Пояснения к сведениям об объекте недвижимости с кадастровым номером 24:46:0000000:6660 :

| | |
|----|---|
| 1. | - |
|----|---|

**Описание местоположения зданий, сооружений,
объектов незавершенного строительства на земельном участке**

1. Сведения о характерных точках контура объекта недвижимости с кадастровым номером : 24:46:0000000:6688 :

Система координат МСК-167

Зона № 4

| Обозначение характерных точек контура | Содержатся в Едином государственном реестре недвижимости | | | Определены в ходе выполнения комплексных кадастровых работ | | | Метод определения координат | Формулы, примененные для расчета средней квадратической погрешности определения координат характерных точек (Mt), м, с подставленными в такие формулы значениями и итоговые (вычисленные) значения Mt, м |
|---------------------------------------|--|---|-----------|--|----------|-----------|---|--|
| | Координаты, м | | Радиус, м | Координаты, м | | Радиус, м | | |
| | X | Y | R | X | Y | R | | |
| 1 | 2 | 3 | 4 | 5 | 6 | 7 | 8 | 9 |
| | | | | | | | | - |
| н290 | - | - | - | 625958.80 | 78727.08 | - | Метод спутниковых геодезических измерений (определений) | $Mt = \sqrt{(m_0^2 + m_1^2)}$ |
| н300 | - | - | - | 625958.80 | 78737.55 | - | Метод спутниковых геодезических измерений (определений) | $Mt = \sqrt{(m_0^2 + m_1^2)}$ |
| н310 | - | - | - | 625927.89 | 78737.68 | - | Метод спутниковых геодезических измерений (определений) | $Mt = \sqrt{(m_0^2 + m_1^2)}$ |
| н320 | - | - | - | 625927.85 | 78727.20 | - | Метод спутниковых геодезических измерений (определений) | $Mt = \sqrt{(m_0^2 + m_1^2)}$ |
| н290 | - | - | - | 625958.80 | 78727.08 | - | Метод спутниковых геодезических измерений (определений) | $Mt = \sqrt{(m_0^2 + m_1^2)}$ |

2. Сведения о характеристиках объекта недвижимости с кадастровым номером : 24:46:0000000:6688 :

| № п/п | Наименование характеристики | Значение характеристики |
|-------|--|--|
| 1 | 2 | 3 |
| 1. | Вид объекта недвижимости | здание |
| 2. | Ранее присвоенный государственный учетный номер (инвентарный) здания, сооружения, объекта незавершенного строительства | 04_409_002_000606390, 24:46:0000000:0:10025 |
| 3. | Кадастровый номер земельного участка (земельных участков), в границах которого (которых) расположены здание, сооружение, объект незавершенного строительства | 24:46:2002006:72 |
| 4. | Уникальный учетный номер кадастрового квартала, в границах которого расположены здание, сооружение, объект незавершенного строительства | 24:46:0000000, 24:46:2002006 |

2. Сведения о характеристиках объекта недвижимости с кадастровым номером : 24:46:0000000:6688 :

| № п/п | Наименование характеристики | Значение характеристики |
|--------------|---|--------------------------------|
| 1 | 2 | 3 |
| 5. | Адрес здания, сооружения, объекта незавершенного строительства | - |
| 5.1. | Сведения о местоположении здания, сооружения, объекта незавершенного строительства (при отсутствии адреса) в структурированном в соответствии с федеральной информационной адресной системой виде | - |
| 5.2. | Дополнительные сведения о местоположении | - |
| 6. | Иные сведения | - |

3. Пояснения к сведениям об объекте недвижимости с кадастровым номером 24:46:0000000:6688 :

| | |
|----|---|
| 1. | - |
|----|---|

**Описание местоположения зданий, сооружений,
объектов незавершенного строительства на земельном участке**

1. Сведения о характерных точках контура объекта недвижимости с кадастровым номером : 24:46:0000000:7807 :

Система координат МСК-167

Зона № 4

| Обозначение характерных точек контура | Содержатся в Едином государственном реестре недвижимости | | | Определены в ходе выполнения комплексных кадастровых работ | | | Метод определения координат | Формулы, примененные для расчета средней квадратической погрешности определения координат характерных точек (Mt), м, с подставленными в такие формулы значениями и итоговые (вычисленные) значения Mt, м |
|---------------------------------------|--|---|-----------|--|----------|-----------|---|--|
| | Координаты, м | | Радиус, м | Координаты, м | | Радиус, м | | |
| | X | Y | R | X | Y | R | | |
| 1 | 2 | 3 | 4 | 5 | 6 | 7 | 8 | 9 |
| | | | | | | | | - |
| н330 | - | - | - | 625837.74 | 78925.05 | - | Метод спутниковых геодезических измерений (определений) | $Mt = \sqrt{(m_0^2 + m_1^2)}$ |
| н340 | - | - | - | 625838.72 | 78929.22 | - | Метод спутниковых геодезических измерений (определений) | $Mt = \sqrt{(m_0^2 + m_1^2)}$ |
| н350 | - | - | - | 625832.32 | 78930.73 | - | Метод спутниковых геодезических измерений (определений) | $Mt = \sqrt{(m_0^2 + m_1^2)}$ |
| н180 | - | - | - | 625831.12 | 78926.55 | - | Метод спутниковых геодезических измерений (определений) | $Mt = \sqrt{(m_0^2 + m_1^2)}$ |
| н330 | - | - | - | 625837.74 | 78925.05 | - | Метод спутниковых геодезических измерений (определений) | $Mt = \sqrt{(m_0^2 + m_1^2)}$ |

2. Сведения о характеристиках объекта недвижимости с кадастровым номером : 24:46:0000000:7807 :

| № п/п | Наименование характеристики | Значение характеристики |
|-------|--|---|
| 1 | 2 | 3 |
| 1. | Вид объекта недвижимости | здание |
| 2. | Ранее присвоенный государственный учетный номер (инвентарный) здания, сооружения, объекта незавершенного строительства | 04:409:002:000450430:0001:20025, 24:46:0000000:0:440/1, 24:46:0000000:210 |
| 3. | Кадастровый номер земельного участка (земельных участков), в границах которого (которых) расположены здание, сооружение, объект незавершенного строительства | 24:46:2002006:39 |
| 4. | Уникальный учетный номер кадастрового квартала, в границах которого расположены здание, сооружение, объект незавершенного строительства | 24:46:0000000, 24:46:2002006 |

2. Сведения о характеристиках объекта недвижимости с кадастровым номером : 24:46:0000000:7807 :

| № п/п | Наименование характеристики | Значение характеристики |
|--------------|---|--------------------------------|
| 1 | 2 | 3 |
| 5. | Адрес здания, сооружения, объекта незавершенного строительства | - |
| 5.1. | Сведения о местоположении здания, сооружения, объекта незавершенного строительства (при отсутствии адреса) в структурированном в соответствии с федеральной информационной адресной системой виде | - |
| 5.2. | Дополнительные сведения о местоположении | - |
| 6. | Иные сведения | - |

3. Пояснения к сведениям об объекте недвижимости с кадастровым номером 24:46:0000000:7807 :

| | |
|----|---|
| 1. | - |
|----|---|

**Описание местоположения зданий, сооружений,
объектов незавершенного строительства на земельном участке**

**1. Сведения о характерных точках контура объекта недвижимости
с кадастровым номером : 24:46:2002006:79 :**

Система координат МСК-167

Зона № 4

| Обозначение характерных точек контура | Содержатся в Едином государственном реестре недвижимости | | | Определены в ходе выполнения комплексных кадастровых работ | | | Метод опреде ления коор динат | Формулы, примененные для расчета средней квадратической погрешности определения координат характерных точек (Mt), м, с подставленными в такие формулы значениями и итоговые (вычисленные) значения Mt, м |
|---|--|---|---------------|--|----------|---------------|-------------------------------------|---|
| | Координаты, м | | Ради ус, м | Координаты, м | | Ради ус, м | | |
| | X | Y | R | X | Y | R | | |
| 1 | 2 | 3 | 4 | 5 | 6 | 7 | 8 | 9 |
| | | | | | | | | - |
| н36О | - | - | - | 626059.66 | 78705.32 | - | - | - |
| н37О | - | - | - | 626061.72 | 78711.52 | - | - | - |
| н38О | - | - | - | 626058.40 | 78712.62 | - | - | - |
| н39О | - | - | - | 626060.00 | 78717.42 | - | - | - |
| н40О | - | - | - | 626051.34 | 78720.31 | - | - | - |
| н41О | - | - | - | 626049.65 | 78715.22 | - | - | - |
| н42О | - | - | - | 626047.50 | 78715.98 | - | - | - |
| н43О | - | - | - | 626046.70 | 78713.70 | - | - | - |
| н44О | - | - | - | 626048.58 | 78713.04 | - | - | - |
| н45О | - | - | - | 626047.41 | 78709.70 | - | - | - |
| н46О | - | - | - | 626047.32 | 78709.43 | - | - | - |
| н47О | - | - | - | 626043.94 | 78699.98 | - | - | - |
| н48О | - | - | - | 626056.45 | 78695.73 | - | - | - |
| н49О | - | - | - | 626057.80 | 78699.73 | - | - | - |
| н36О | - | - | - | 626059.66 | 78705.32 | - | - | - |

**2. Сведения о характеристиках объекта недвижимости
с кадастровым номером : 24:46:2002006:79 :**

| № п/п | Наименование характеристики | Значение характеристики |
|-------|--|-------------------------|
| 1 | 2 | 3 |
| 1. | Вид объекта недвижимости | здание |
| 2. | Ранее присвоенный государственный учетный номер (инвентарный) здания, сооружения, объекта незавершенного строительства | - |
| 3. | Кадастровый номер земельного участка (земельных участков), в границах которого (которых) расположены здание, сооружение, объект незавершенного строительства | - |
| 4. | Уникальный учетный номер кадастрового квартала, в границах которого расположены здание, сооружение, объект незавершенного строительства | 24:46:2002006 |
| 5. | Адрес здания, сооружения, объекта незавершенного строительства | - |

2. Сведения о характеристиках объекта недвижимости с кадастровым номером : 24:46:2002006:79 :

| № п/п | Наименование характеристики | Значение характеристики |
|--------------|---|---|
| 1 | 2 | 3 |
| 5.1. | Сведения о местоположении здания, сооружения, объекта незавершенного строительства (при отсутствии адреса) в структурированном в соответствии с федеральной информационной адресной системой виде | Российская Федерация, Красноярский край, город Дивногорск, село Овсянка, улица Гагарина, дом 22 |
| 5.2. | Дополнительные сведения о местоположении | - |
| 6. | Иные сведения | - |

3. Пояснения к сведениям об объекте недвижимости с кадастровым номером 24:46:2002006:79 :

| | |
|----|---|
| 1. | - |
|----|---|

Описание местоположения зданий, сооружений, объектов незавершенного строительства на земельном участке

1. Сведения о характерных точках контура объекта недвижимости с кадастровым номером : 24:46:2002006:80 :

Система координат МСК-167

Зона № 4

| Обозначение характерных точек контура | Содержатся в Едином государственном реестре недвижимости | | | Определены в ходе выполнения комплексных кадастровых работ | | | Метод опреде ления коор динат | Формулы, примененные для расчета средней квадратической погрешности определения координат характерных точек (Mt), м, с подставленными в такие формулы значениями и итоговые (вычисленные) значения Mt, м |
|---|--|----------|---------------|--|----------|---------------|-------------------------------------|---|
| | Координаты, м | | Ради ус, м | Координаты, м | | Ради ус, м | | |
| | X | Y | R | X | Y | R | | |
| 1 | 2 | 3 | 4 | 5 | 6 | 7 | 8 | 9 |
| | | | | | | | | - |
| н500 | - | - | - | 626036.50 | 78640.09 | - | - | - |
| н510 | - | - | - | 626041.49 | 78654.87 | - | - | - |
| н520 | - | - | - | 626037.49 | 78656.21 | - | - | - |
| н530 | - | - | - | 626038.53 | 78659.49 | - | - | - |
| н540 | - | - | - | 626036.85 | 78660.02 | - | - | - |
| н550 | - | - | - | 626037.37 | 78661.65 | - | - | - |
| н560 | - | - | - | 626034.36 | 78662.60 | - | - | - |
| н570 | - | - | - | 626033.71 | 78660.67 | - | - | - |
| н580 | - | - | - | 626030.69 | 78661.65 | - | - | - |
| н590 | - | - | - | 626029.87 | 78659.14 | - | - | - |
| н600 | - | - | - | 626029.19 | 78659.33 | - | - | - |
| н610 | - | - | - | 626024.05 | 78644.24 | - | - | - |
| н620 | - | - | - | 626030.54 | 78642.07 | - | - | - |
| н630 | - | - | - | 626029.70 | 78639.52 | - | - | - |
| н640 | - | - | - | 626034.28 | 78637.88 | - | - | - |
| н650 | - | - | - | 626035.23 | 78640.53 | - | - | - |
| н500 | - | - | - | 626036.50 | 78640.09 | - | - | - |

2. Сведения о характеристиках объекта недвижимости с кадастровым номером : 24:46:2002006:80 :

| № п/п | Наименование характеристики | Значение характеристики |
|-------|--|-------------------------|
| 1 | 2 | 3 |
| 1. | Вид объекта недвижимости | здание |
| 2. | Ранее присвоенный государственный учетный номер (инвентарный) здания, сооружения, объекта незавершенного строительства | - |
| 3. | Кадастровый номер земельного участка (земельных участков), в границах которого (которых) расположены здание, сооружение, объект незавершенного строительства | - |
| 4. | Уникальный учетный номер кадастрового квартала, в границах которого расположены здание, сооружение, объект незавершенного строительства | 24:46:2002006 |

2. Сведения о характеристиках объекта недвижимости с кадастровым номером : 24:46:2002006:80 :

| № п/п | Наименование характеристики | Значение характеристики |
|--------------|---|---|
| 1 | 2 | 3 |
| 5. | Адрес здания, сооружения, объекта незавершенного строительства | - |
| 5.1. | Сведения о местоположении здания, сооружения, объекта незавершенного строительства (при отсутствии адреса) в структурированном в соответствии с федеральной информационной адресной системой виде | Российская Федерация, Красноярский край, город Дивногорск, село Овсянка, улица Гагарина, дом 26 |
| 5.2. | Дополнительные сведения о местоположении | - |
| 6. | Иные сведения | - |

3. Пояснения к сведениям об объекте недвижимости с кадастровым номером 24:46:2002006:80 :

| | |
|----|---|
| 1. | - |
|----|---|

**Описание местоположения зданий, сооружений,
объектов незавершенного строительства на земельном участке**

1. Сведения о характерных точках контура объекта недвижимости с кадастровым номером : 24:46:2002006:81 :

Система координат МСК-167

Зона № 4

| Обозначение характерных точек контура | Содержатся в Едином государственном реестре недвижимости | | | Определены в ходе выполнения комплексных кадастровых работ | | | Метод определения координат | Формулы, примененные для расчета средней квадратической погрешности определения координат характерных точек (Mt), м, с подставленными в такие формулы значениями и итоговые (вычисленные) значения Mt, м |
|---------------------------------------|--|---|-----------|--|----------|-----------|-----------------------------|--|
| | Координаты, м | | Радиус, м | Координаты, м | | Радиус, м | | |
| | X | Y | R | X | Y | R | | |
| 1 | 2 | 3 | 4 | 5 | 6 | 7 | 8 | 9 |
| | | | | | | | | - |
| н66О | - | - | - | 625983.15 | 78499.48 | - | - | - |
| н67О | - | - | - | 625983.35 | 78503.11 | - | - | - |
| н68О | - | - | - | 625984.89 | 78503.02 | - | - | - |
| н69О | - | - | - | 625986.64 | 78522.37 | - | - | - |
| н70О | - | - | - | 625984.23 | 78522.56 | - | - | - |
| н71О | - | - | - | 625984.37 | 78524.25 | - | - | - |
| н72О | - | - | - | 625982.42 | 78524.42 | - | - | - |
| н73О | - | - | - | 625982.29 | 78522.81 | - | - | - |
| н74О | - | - | - | 625977.81 | 78522.99 | - | - | - |
| н75О | - | - | - | 625977.76 | 78521.77 | - | - | - |
| н76О | - | - | - | 625976.39 | 78521.82 | - | - | - |
| н77О | - | - | - | 625976.26 | 78518.48 | - | - | - |
| н78О | - | - | - | 625978.23 | 78518.41 | - | - | - |
| н79О | - | - | - | 625976.40 | 78499.81 | - | - | - |
| н66О | - | - | - | 625983.15 | 78499.48 | - | - | - |

2. Сведения о характеристиках объекта недвижимости с кадастровым номером : 24:46:2002006:81 :

| № п/п | Наименование характеристики | Значение характеристики |
|-------|--|-------------------------|
| 1 | 2 | 3 |
| 1. | Вид объекта недвижимости | здание |
| 2. | Ранее присвоенный государственный учетный номер (инвентарный) здания, сооружения, объекта незавершенного строительства | - |
| 3. | Кадастровый номер земельного участка (земельных участков), в границах которого (которых) расположены здание, сооружение, объект незавершенного строительства | - |
| 4. | Уникальный учетный номер кадастрового квартала, в границах которого расположены здание, сооружение, объект незавершенного строительства | 24:46:2002006 |
| 5. | Адрес здания, сооружения, объекта незавершенного строительства | - |

2. Сведения о характеристиках объекта недвижимости с кадастровым номером : 24:46:2002006:81 :

| № п/п | Наименование характеристики | Значение характеристики |
|--------------|---|---|
| 1 | 2 | 3 |
| 5.1. | Сведения о местоположении здания, сооружения, объекта незавершенного строительства (при отсутствии адреса) в структурированном в соответствии с федеральной информационной адресной системой виде | Российская Федерация, Красноярский край, город Дивногорск, село Овсянка, улица Гагарина, дом 28 |
| 5.2. | Дополнительные сведения о местоположении | - |
| 6. | Иные сведения | - |

3. Пояснения к сведениям об объекте недвижимости с кадастровым номером 24:46:2002006:81 :

| | |
|----|---|
| 1. | - |
| | |

**Описание местоположения зданий, сооружений,
объектов незавершенного строительства на земельном участке**

**1. Сведения о характерных точках контура объекта недвижимости
с кадастровым номером : 24:46:2002006:87 :**

Система координат МСК-167

Зона № 4

| Обозначение характерных точек контура | Содержатся в Едином государственном реестре недвижимости | | | Определены в ходе выполнения комплексных кадастровых работ | | | Метод опреде ления коор динат | Формулы, примененные для расчета средней квадратической погрешности определения координат характерных точек (Mt), м, с подставленными в такие формулы значениями и итоговые (вычисленные) значения Mt, м |
|---|--|---|---------------|--|----------|---------------|---|---|
| | Координаты, м | | Ради ус, м | Координаты, м | | Ради ус, м | | |
| | X | Y | R | X | Y | R | | |
| 1 | 2 | 3 | 4 | 5 | 6 | 7 | 8 | 9 |
| | | | | | | | | - |
| н800 | - | - | - | 625959.04 | 78852.73 | - | Метод спутниковых геодезических измерений (определений) | $Mt = \sqrt{(m_0^2 + m_1^2)}$ |
| н810 | - | - | - | 625958.96 | 78863.39 | - | Метод спутниковых геодезических измерений (определений) | $Mt = \sqrt{(m_0^2 + m_1^2)}$ |
| н820 | - | - | - | 625929.69 | 78863.41 | - | Метод спутниковых геодезических измерений (определений) | $Mt = \sqrt{(m_0^2 + m_1^2)}$ |
| н830 | - | - | - | 625929.68 | 78852.67 | - | Метод спутниковых геодезических измерений (определений) | $Mt = \sqrt{(m_0^2 + m_1^2)}$ |
| н800 | - | - | - | 625959.04 | 78852.73 | - | Метод спутниковых геодезических измерений (определений) | $Mt = \sqrt{(m_0^2 + m_1^2)}$ |

**2. Сведения о характеристиках объекта недвижимости
с кадастровым номером : 24:46:2002006:87 :**

| № п/п | Наименование характеристики | Значение характеристики |
|-------|--|-------------------------|
| 1 | 2 | 3 |
| 1. | Вид объекта недвижимости | здание |
| 2. | Ранее присвоенный государственный учетный номер (инвентарный) здания, сооружения, объекта незавершенного строительства | - |
| 3. | Кадастровый номер земельного участка (земельных участков), в границах которого (которых) расположены здание, сооружение, объект незавершенного строительства | 24:46:2002006:74 |
| 4. | Уникальный учетный номер кадастрового квартала, в границах которого расположены здание, сооружение, объект незавершенного строительства | 24:46:2002006 |

2. Сведения о характеристиках объекта недвижимости с кадастровым номером : 24:46:2002006:87 :

| № п/п | Наименование характеристики | Значение характеристики |
|--------------|---|---|
| 1 | 2 | 3 |
| 5. | Адрес здания, сооружения, объекта незавершенного строительства | - |
| 5.1. | Сведения о местоположении здания, сооружения, объекта незавершенного строительства (при отсутствии адреса) в структурированном в соответствии с федеральной информационной адресной системой виде | Российская Федерация, Красноярский край, город Дивногорск, село Овсянка, улица Корчагина, дом 2 |
| 5.2. | Дополнительные сведения о местоположении | - |
| 6. | Иные сведения | - |

3. Пояснения к сведениям об объекте недвижимости с кадастровым номером 24:46:2002006:87 :

| | |
|----|---|
| 1. | - |
|----|---|

**Описание местоположения зданий, сооружений,
объектов незавершенного строительства на земельном участке**

**1. Сведения о характерных точках контура объекта недвижимости
с кадастровым номером : 24:46:2002006:88 :**

Система координат МСК-167

Зона № 4

| Обозначение характерных точек контура | Содержатся в Едином государственном реестре недвижимости | | | Определены в ходе выполнения комплексных кадастровых работ | | | Метод опреде ления коор динат | Формулы, примененные для расчета средней квадратической погрешности определения координат характерных точек (Mt), м, с подставленными в такие формулы значениями и итоговые (вычисленные) значения Mt, м |
|---|--|---|---------------|--|----------|---------------|---|---|
| | Координаты, м | | Ради ус, м | Координаты, м | | Ради ус, м | | |
| | X | Y | R | X | Y | R | | |
| 1 | 2 | 3 | 4 | 5 | 6 | 7 | 8 | 9 |
| | | | | | | | | - |
| н840 | - | - | - | 625959.24 | 78887.78 | - | Метод спутниковых геодезических измерений (определений) | $Mt = \sqrt{(m_0^2 + m_1^2)}$ |
| н850 | - | - | - | 625959.28 | 78897.82 | - | Метод спутниковых геодезических измерений (определений) | $Mt = \sqrt{(m_0^2 + m_1^2)}$ |
| н860 | - | - | - | 625929.63 | 78898.01 | - | Метод спутниковых геодезических измерений (определений) | $Mt = \sqrt{(m_0^2 + m_1^2)}$ |
| н870 | - | - | - | 625929.53 | 78887.38 | - | Метод спутниковых геодезических измерений (определений) | $Mt = \sqrt{(m_0^2 + m_1^2)}$ |
| н840 | - | - | - | 625959.24 | 78887.78 | - | Метод спутниковых геодезических измерений (определений) | $Mt = \sqrt{(m_0^2 + m_1^2)}$ |

**2. Сведения о характеристиках объекта недвижимости
с кадастровым номером : 24:46:2002006:88 :**

| № п/п | Наименование характеристики | Значение характеристики |
|-------|--|-------------------------|
| 1 | 2 | 3 |
| 1. | Вид объекта недвижимости | здание |
| 2. | Ранее присвоенный государственный учетный номер (инвентарный) здания, сооружения, объекта незавершенного строительства | - |
| 3. | Кадастровый номер земельного участка (земельных участков), в границах которого (которых) расположены здание, сооружение, объект незавершенного строительства | 24:46:2002006:66 |
| 4. | Уникальный учетный номер кадастрового квартала, в границах которого расположены здание, сооружение, объект незавершенного строительства | 24:46:2002006 |

2. Сведения о характеристиках объекта недвижимости с кадастровым номером : 24:46:2002006:88 :

| № п/п | Наименование характеристики | Значение характеристики |
|--------------|---|---|
| 1 | 2 | 3 |
| 5. | Адрес здания, сооружения, объекта незавершенного строительства | - |
| 5.1. | Сведения о местоположении здания, сооружения, объекта незавершенного строительства (при отсутствии адреса) в структурированном в соответствии с федеральной информационной адресной системой виде | Российская Федерация, Красноярский край, город Дивногорск, село Овсянка, улица Корчагина, дом 3 |
| 5.2. | Дополнительные сведения о местоположении | - |
| 6. | Иные сведения | - |

3. Пояснения к сведениям об объекте недвижимости с кадастровым номером 24:46:2002006:88 :

| | |
|----|---|
| 1. | - |
| | |

**Описание местоположения зданий, сооружений,
объектов незавершенного строительства на земельном участке**

**1. Сведения о характерных точках контура объекта недвижимости
с кадастровым номером : 24:46:2002006:89 :**

Система координат МСК-167

Зона № 4

| Обозначение характерных точек контура | Содержатся в Едином государственном реестре недвижимости | | | Определены в ходе выполнения комплексных кадастровых работ | | | Метод опреде ления коор динат | Формулы, примененные для расчета средней квадратической погрешности определения координат характерных точек (Mt), м, с подставленными в такие формулы значениями и итоговые (вычисленные) значения Mt, м |
|---|--|----------|---------------|--|----------|---------------|---|---|
| | Координаты, м | | Ради ус, м | Координаты, м | | Ради ус, м | | |
| | X | Y | R | X | Y | R | | |
| 1 | 2 | 3 | 4 | 5 | 6 | 7 | 8 | 9 |
| | | | | | | | | - |
| н880 | - | - | - | 625959.30 | 78922.40 | - | Метод спутниковых геодезических измерений (определений) | $Mt = \sqrt{(m_0^2 + m_1^2)}$ |
| н890 | - | - | - | 625959.51 | 78932.51 | - | Метод спутниковых геодезических измерений (определений) | $Mt = \sqrt{(m_0^2 + m_1^2)}$ |
| н900 | - | - | - | 625929.67 | 78932.82 | - | Метод спутниковых геодезических измерений (определений) | $Mt = \sqrt{(m_0^2 + m_1^2)}$ |
| н910 | - | - | - | 625929.78 | 78922.53 | - | Метод спутниковых геодезических измерений (определений) | $Mt = \sqrt{(m_0^2 + m_1^2)}$ |
| н880 | - | - | - | 625959.30 | 78922.40 | - | Метод спутниковых геодезических измерений (определений) | $Mt = \sqrt{(m_0^2 + m_1^2)}$ |

**2. Сведения о характеристиках объекта недвижимости
с кадастровым номером : 24:46:2002006:89 :**

| № п/п | Наименование характеристики | Значение характеристики |
|----------|--|-------------------------|
| 1 | 2 | 3 |
| 1. | Вид объекта недвижимости | здание |
| 2. | Ранее присвоенный государственный учетный номер (инвентарный) здания, сооружения, объекта незавершенного строительства | - |
| 3. | Кадастровый номер земельного участка (земельных участков), в границах которого (которых) расположены здание, сооружение, объект незавершенного строительства | 24:46:2002006:73 |
| 4. | Уникальный учетный номер кадастрового квартала, в границах которого расположены здание, сооружение, объект незавершенного строительства | 24:46:2002006 |

2. Сведения о характеристиках объекта недвижимости с кадастровым номером : 24:46:2002006:89 :

| № п/п | Наименование характеристики | Значение характеристики |
|--------------|---|---|
| 1 | 2 | 3 |
| 5. | Адрес здания, сооружения, объекта незавершенного строительства | - |
| 5.1. | Сведения о местоположении здания, сооружения, объекта незавершенного строительства (при отсутствии адреса) в структурированном в соответствии с федеральной информационной адресной системой виде | Российская Федерация, Красноярский край, город Дивногорск, село Овсянка, улица Корчагина, дом 4 |
| 5.2. | Дополнительные сведения о местоположении | - |
| 6. | Иные сведения | - |

3. Пояснения к сведениям об объекте недвижимости с кадастровым номером 24:46:2002006:89 :

| | |
|----|---|
| 1. | - |
|----|---|

**Описание местоположения зданий, сооружений,
объектов незавершенного строительства на земельном участке**

**1. Сведения о характерных точках контура объекта недвижимости
с кадастровым номером : 24:46:2002006:90 :**

Система координат МСК-167

Зона № 4

| Обозначение характерных точек контура | Содержатся в Едином государственном реестре недвижимости | | | Определены в ходе выполнения комплексных кадастровых работ | | | Метод опреде ления коор динат | Формулы, примененные для расчета средней квадратической погрешности определения координат характерных точек (Mt), м, с подставленными в такие формулы значениями и итоговые (вычисленные) значения Mt, м |
|---|--|---|---------------|--|----------|---------------|---|---|
| | Координаты, м | | Ради ус, м | Координаты, м | | Ради ус, м | | |
| | X | Y | R | X | Y | R | | |
| 1 | 2 | 3 | 4 | 5 | 6 | 7 | 8 | 9 |
| | | | | | | | | - |
| н920 | - | - | - | 625930.27 | 78971.98 | - | Метод спутниковых геодезических измерений (определений) | $Mt = \sqrt{(m_0^2 + m_1^2)}$ |
| н930 | - | - | - | 625959.21 | 78972.05 | - | Метод спутниковых геодезических измерений (определений) | $Mt = \sqrt{(m_0^2 + m_1^2)}$ |
| н940 | - | - | - | 625959.30 | 78982.44 | - | Метод спутниковых геодезических измерений (определений) | $Mt = \sqrt{(m_0^2 + m_1^2)}$ |
| н950 | - | - | - | 625930.15 | 78982.51 | - | Метод спутниковых геодезических измерений (определений) | $Mt = \sqrt{(m_0^2 + m_1^2)}$ |
| н920 | - | - | - | 625930.27 | 78971.98 | - | Метод спутниковых геодезических измерений (определений) | $Mt = \sqrt{(m_0^2 + m_1^2)}$ |

**2. Сведения о характеристиках объекта недвижимости
с кадастровым номером : 24:46:2002006:90 :**

| № п/п | Наименование характеристики | Значение характеристики |
|-------|--|-------------------------|
| 1 | 2 | 3 |
| 1. | Вид объекта недвижимости | здание |
| 2. | Ранее присвоенный государственный учетный номер (инвентарный) здания, сооружения, объекта незавершенного строительства | - |
| 3. | Кадастровый номер земельного участка (земельных участков), в границах которого (которых) расположены здание, сооружение, объект незавершенного строительства | 24:46:2002006:67 |
| 4. | Уникальный учетный номер кадастрового квартала, в границах которого расположены здание, сооружение, объект незавершенного строительства | 24:46:2002006 |

2. Сведения о характеристиках объекта недвижимости с кадастровым номером : 24:46:2002006:90 :

| № п/п | Наименование характеристики | Значение характеристики |
|--------------|---|---|
| 1 | 2 | 3 |
| 5. | Адрес здания, сооружения, объекта незавершенного строительства | - |
| 5.1. | Сведения о местоположении здания, сооружения, объекта незавершенного строительства (при отсутствии адреса) в структурированном в соответствии с федеральной информационной адресной системой виде | Российская Федерация, Красноярский край, город Дивногорск, село Овсянка, улица Корчагина, дом 5 |
| 5.2. | Дополнительные сведения о местоположении | - |
| 6. | Иные сведения | - |

3. Пояснения к сведениям об объекте недвижимости с кадастровым номером 24:46:2002006:90 :

| | |
|----|---|
| 1. | - |
|----|---|

Описание местоположения зданий, сооружений, объектов незавершенного строительства на земельном участке

1. Сведения о характерных точках контура объекта недвижимости с кадастровым номером : 24:46:2002006:91 :

Система координат МСК-167

Зона № 4

| Обозначение характерных точек контура | Содержатся в Едином государственном реестре недвижимости | | | Определены в ходе выполнения комплексных кадастровых работ | | | Метод опреде ления коор динат | Формулы, примененные для расчета средней квадратической погрешности определения координат характерных точек (Mt), м, с подставленными в такие формулы значениями и итоговые (вычисленные) значения Mt, м |
|---|--|---|---------------|--|----------|---------------|---|---|
| | Координаты, м | | Ради ус, м | Координаты, м | | Ради ус, м | | |
| | X | Y | R | X | Y | R | | |
| 1 | 2 | 3 | 4 | 5 | 6 | 7 | 8 | 9 |
| | | | | | | | | - |
| н960 | - | - | - | 625959.05 | 79006.69 | - | Метод спутниковых геодезических измерений (определений) | $Mt = \sqrt{(m_0^2 + m_1^2)}$ |
| н970 | - | - | - | 625959.17 | 79016.70 | - | Метод спутниковых геодезических измерений (определений) | $Mt = \sqrt{(m_0^2 + m_1^2)}$ |
| н980 | - | - | - | 625930.23 | 79016.94 | - | Метод спутниковых геодезических измерений (определений) | $Mt = \sqrt{(m_0^2 + m_1^2)}$ |
| н990 | - | - | - | 625930.20 | 79006.77 | - | Метод спутниковых геодезических измерений (определений) | $Mt = \sqrt{(m_0^2 + m_1^2)}$ |
| н960 | - | - | - | 625959.05 | 79006.69 | - | Метод спутниковых геодезических измерений (определений) | $Mt = \sqrt{(m_0^2 + m_1^2)}$ |

2. Сведения о характеристиках объекта недвижимости с кадастровым номером : 24:46:2002006:91 :

| № п/п | Наименование характеристики | Значение характеристики |
|-------|--|-------------------------|
| 1 | 2 | 3 |
| 1. | Вид объекта недвижимости | здание |
| 2. | Ранее присвоенный государственный учетный номер (инвентарный) здания, сооружения, объекта незавершенного строительства | - |
| 3. | Кадастровый номер земельного участка (земельных участков), в границах которого (которых) расположены здание, сооружение, объект незавершенного строительства | 24:46:2002006:71 |
| 4. | Уникальный учетный номер кадастрового квартала, в границах которого расположены здание, сооружение, объект незавершенного строительства | 24:46:2002006 |

2. Сведения о характеристиках объекта недвижимости с кадастровым номером : 24:46:2002006:91 :

| № п/п | Наименование характеристики | Значение характеристики |
|--------------|---|---|
| 1 | 2 | 3 |
| 5. | Адрес здания, сооружения, объекта незавершенного строительства | - |
| 5.1. | Сведения о местоположении здания, сооружения, объекта незавершенного строительства (при отсутствии адреса) в структурированном в соответствии с федеральной информационной адресной системой виде | Российская Федерация, Красноярский край, город Дивногорск, село Овсянка, улица Корчагина, дом 6 |
| 5.2. | Дополнительные сведения о местоположении | - |
| 6. | Иные сведения | - |

3. Пояснения к сведениям об объекте недвижимости с кадастровым номером 24:46:2002006:91 :

| | |
|----|---|
| 1. | - |
|----|---|

**Описание местоположения зданий, сооружений,
объектов незавершенного строительства на земельном участке**

**1. Сведения о характерных точках контура объекта недвижимости
с кадастровым номером : 24:46:2002006:92 :**

Система координат МСК-167

Зона № 4

| Обозначение характерных точек контура | Содержатся в Едином государственном реестре недвижимости | | | Определены в ходе выполнения комплексных кадастровых работ | | | Метод опреде ления коор динат | Формулы, примененные для расчета средней квадратической погрешности определения координат характерных точек (Mt), м, с подставленными в такие формулы значениями и итоговые (вычисленные) значения Mt, м |
|---|--|---|---------------|--|----------|---------------|---|---|
| | Координаты, м | | Ради ус, м | Координаты, м | | Ради ус, м | | |
| | X | Y | R | X | Y | R | | |
| 1 | 2 | 3 | 4 | 5 | 6 | 7 | 8 | 9 |
| | | | | | | | | - |
| n100O | - | - | - | 625956.82 | 79039.22 | - | Метод спутниковых геодезических измерений (определений) | $Mt = \sqrt{(m_0^2 + m_1^2)}$ |
| n101O | - | - | - | 625956.77 | 79068.69 | - | Метод спутниковых геодезических измерений (определений) | $Mt = \sqrt{(m_0^2 + m_1^2)}$ |
| n102O | - | - | - | 625946.48 | 79068.67 | - | Метод спутниковых геодезических измерений (определений) | $Mt = \sqrt{(m_0^2 + m_1^2)}$ |
| n103O | - | - | - | 625946.53 | 79039.20 | - | Метод спутниковых геодезических измерений (определений) | $Mt = \sqrt{(m_0^2 + m_1^2)}$ |
| n100O | - | - | - | 625956.82 | 79039.22 | - | Метод спутниковых геодезических измерений (определений) | $Mt = \sqrt{(m_0^2 + m_1^2)}$ |

**2. Сведения о характеристиках объекта недвижимости
с кадастровым номером : 24:46:2002006:92 :**

| № п/п | Наименование характеристики | Значение характеристики |
|-------|--|-------------------------|
| 1 | 2 | 3 |
| 1. | Вид объекта недвижимости | здание |
| 2. | Ранее присвоенный государственный учетный номер (инвентарный) здания, сооружения, объекта незавершенного строительства | - |
| 3. | Кадастровый номер земельного участка (земельных участков), в границах которого (которых) расположены здание, сооружение, объект незавершенного строительства | 24:46:2002006:70 |
| 4. | Уникальный учетный номер кадастрового квартала, в границах которого расположены здание, сооружение, объект незавершенного строительства | 24:46:2002006 |

2. Сведения о характеристиках объекта недвижимости с кадастровым номером : 24:46:2002006:92 :

| № п/п | Наименование характеристики | Значение характеристики |
|--------------|---|---|
| 1 | 2 | 3 |
| 5. | Адрес здания, сооружения, объекта незавершенного строительства | - |
| 5.1. | Сведения о местоположении здания, сооружения, объекта незавершенного строительства (при отсутствии адреса) в структурированном в соответствии с федеральной информационной адресной системой виде | Российская Федерация, Красноярский край, город Дивногорск, село Овсянка, улица Корчагина, дом 7 |
| 5.2. | Дополнительные сведения о местоположении | - |
| 6. | Иные сведения | - |

3. Пояснения к сведениям об объекте недвижимости с кадастровым номером 24:46:2002006:92 :

| | |
|----|---|
| 1. | - |
|----|---|

**Описание местоположения зданий, сооружений,
объектов незавершенного строительства на земельном участке**

**1. Сведения о характерных точках контура объекта недвижимости
с кадастровым номером : 24:46:2002006:93 :**

Система координат МСК-167

Зона № 4

| Обозначение характерных точек контура | Содержатся в Едином государственном реестре недвижимости | | | Определены в ходе выполнения комплексных кадастровых работ | | | Метод опреде ления коор динат | Формулы, примененные для расчета средней квадратической погрешности определения координат характерных точек (Mt), м, с подставленными в такие формулы значениями и итоговые (вычисленные) значения Mt, м |
|---|--|----------|---------------|--|----------|---------------|---|---|
| | Координаты, м | | Ради ус, м | Координаты, м | | Ради ус, м | | |
| | X | Y | R | X | Y | R | | |
| 1 | 2 | 3 | 4 | 5 | 6 | 7 | 8 | 9 |
| | | | | | | | | - |
| н104О | - | - | - | 625908.91 | 78969.07 | - | Метод спутниковых геодезических измерений (определений) | $Mt = \sqrt{(m_0^2 + m_1^2)}$ |
| н105О | - | - | - | 625909.18 | 78973.07 | - | Метод спутниковых геодезических измерений (определений) | $Mt = \sqrt{(m_0^2 + m_1^2)}$ |
| н106О | - | - | - | 625902.26 | 78973.55 | - | Метод спутниковых геодезических измерений (определений) | $Mt = \sqrt{(m_0^2 + m_1^2)}$ |
| н107О | - | - | - | 625901.93 | 78969.56 | - | Метод спутниковых геодезических измерений (определений) | $Mt = \sqrt{(m_0^2 + m_1^2)}$ |
| н104О | - | - | - | 625908.91 | 78969.07 | - | Метод спутниковых геодезических измерений (определений) | $Mt = \sqrt{(m_0^2 + m_1^2)}$ |

**2. Сведения о характеристиках объекта недвижимости
с кадастровым номером : 24:46:2002006:93 :**

| № п/п | Наименование характеристики | Значение характеристики |
|----------|--|-------------------------|
| 1 | 2 | 3 |
| 1. | Вид объекта недвижимости | здание |
| 2. | Ранее присвоенный государственный учетный номер (инвентарный) здания, сооружения, объекта незавершенного строительства | - |
| 3. | Кадастровый номер земельного участка (земельных участков), в границах которого (которых) расположены здание, сооружение, объект незавершенного строительства | 24:46:2002006:26 |
| 4. | Уникальный учетный номер кадастрового квартала, в границах которого расположены здание, сооружение, объект незавершенного строительства | 24:46:2002006 |

2. Сведения о характеристиках объекта недвижимости с кадастровым номером : 24:46:2002006:93 :

| № п/п | Наименование характеристики | Значение характеристики |
|--------------|---|--|
| 1 | 2 | 3 |
| 5. | Адрес здания, сооружения, объекта незавершенного строительства | - |
| 5.1. | Сведения о местоположении здания, сооружения, объекта незавершенного строительства (при отсутствии адреса) в структурированном в соответствии с федеральной информационной адресной системой виде | Российская Федерация, Красноярский край, город Дивногорск, село Овсянка, в районе ул. Корчагина, корпус № 91 |
| 5.2. | Дополнительные сведения о местоположении | - |
| 6. | Иные сведения | - |

3. Пояснения к сведениям об объекте недвижимости с кадастровым номером 24:46:2002006:93 :

| | |
|----|---|
| 1. | - |
|----|---|

**Описание местоположения зданий, сооружений,
объектов незавершенного строительства на земельном участке**

**1. Сведения о характерных точках контура объекта недвижимости
с кадастровым номером : 24:46:2002006:95 :**

Система координат МСК-167

Зона № 4

| Обозначение характерных точек контура | Содержатся в Едином государственном реестре недвижимости | | | Определены в ходе выполнения комплексных кадастровых работ | | | Метод опреде ления коор динат | Формулы, примененные для расчета средней квадратической погрешности определения координат характерных точек (Mt), м, с подставленными в такие формулы значениями и итоговые (вычисленные) значения Mt, м |
|---|--|---|---------------|--|----------|---------------|---|---|
| | Координаты, м | | Ради ус, м | Координаты, м | | Ради ус, м | | |
| | X | Y | R | X | Y | R | | |
| 1 | 2 | 3 | 4 | 5 | 6 | 7 | 8 | 9 |
| | | | | | | | | - |
| н1080 | - | - | - | 625879.07 | 78961.25 | - | Метод спутниковых геодезических измерений (определений) | $Mt = \sqrt{(m_0^2 + m_1^2)}$ |
| н1090 | - | - | - | 625880.29 | 78964.62 | - | Метод спутниковых геодезических измерений (определений) | $Mt = \sqrt{(m_0^2 + m_1^2)}$ |
| н1100 | - | - | - | 625874.53 | 78966.71 | - | Метод спутниковых геодезических измерений (определений) | $Mt = \sqrt{(m_0^2 + m_1^2)}$ |
| н1110 | - | - | - | 625873.31 | 78963.34 | - | Метод спутниковых геодезических измерений (определений) | $Mt = \sqrt{(m_0^2 + m_1^2)}$ |
| н1080 | - | - | - | 625879.07 | 78961.25 | - | Метод спутниковых геодезических измерений (определений) | $Mt = \sqrt{(m_0^2 + m_1^2)}$ |

**2. Сведения о характеристиках объекта недвижимости
с кадастровым номером : 24:46:2002006:95 :**

| № п/п | Наименование характеристики | Значение характеристики |
|-------|--|-------------------------|
| 1 | 2 | 3 |
| 1. | Вид объекта недвижимости | здание |
| 2. | Ранее присвоенный государственный учетный номер (инвентарный) здания, сооружения, объекта незавершенного строительства | - |
| 3. | Кадастровый номер земельного участка (земельных участков), в границах которого (которых) расположены здание, сооружение, объект незавершенного строительства | 24:46:2002006:4 |
| 4. | Уникальный учетный номер кадастрового квартала, в границах которого расположены здание, сооружение, объект незавершенного строительства | 24:46:2002006 |

2. Сведения о характеристиках объекта недвижимости с кадастровым номером : 24:46:2002006:95 :

| № п/п | Наименование характеристики | Значение характеристики |
|--------------|---|--|
| 1 | 2 | 3 |
| 5. | Адрес здания, сооружения, объекта незавершенного строительства | - |
| 5.1. | Сведения о местоположении здания, сооружения, объекта незавершенного строительства (при отсутствии адреса) в структурированном в соответствии с федеральной информационной адресной системой виде | Российская Федерация, Красноярский край, город Дивногорск, село Овсянка, в районе ул. Корчагина, корпус № 46 |
| 5.2. | Дополнительные сведения о местоположении | - |
| 6. | Иные сведения | - |

3. Пояснения к сведениям об объекте недвижимости с кадастровым номером 24:46:2002006:95 :

| | |
|----|---|
| 1. | - |
|----|---|

**Описание местоположения зданий, сооружений,
объектов незавершенного строительства на земельном участке**

**1. Сведения о характерных точках контура объекта недвижимости
с кадастровым номером : 24:46:2002006:96 :**

Система координат МСК-167

Зона № 4

| Обозначение характерных точек контура | Содержатся в Едином государственном реестре недвижимости | | | Определены в ходе выполнения комплексных кадастровых работ | | | Метод опреде ления коор динат | Формулы, примененные для расчета средней квадратической погрешности определения координат характерных точек (Mt), м, с подставленными в такие формулы значениями и итоговые (вычисленные) значения Mt, м |
|---|--|---|---------------|--|----------|---------------|---|---|
| | Координаты, м | | Ради ус, м | Координаты, м | | Ради ус, м | | |
| | X | Y | R | X | Y | R | | |
| 1 | 2 | 3 | 4 | 5 | 6 | 7 | 8 | 9 |
| | | | | | | | | - |
| н1120 | - | - | - | 626071.18 | 78733.83 | - | Метод спутниковых геодезических измерений (определений) | $Mt = \sqrt{(m_0^2 + m_1^2)}$ |
| н1130 | - | - | - | 626072.48 | 78733.32 | - | Метод спутниковых геодезических измерений (определений) | $Mt = \sqrt{(m_0^2 + m_1^2)}$ |
| н1140 | - | - | - | 626073.92 | 78736.94 | - | Метод спутниковых геодезических измерений (определений) | $Mt = \sqrt{(m_0^2 + m_1^2)}$ |
| н1150 | - | - | - | 626072.62 | 78737.46 | - | Метод спутниковых геодезических измерений (определений) | $Mt = \sqrt{(m_0^2 + m_1^2)}$ |
| н1160 | - | - | - | 626066.68 | 78739.82 | - | Метод спутниковых геодезических измерений (определений) | $Mt = \sqrt{(m_0^2 + m_1^2)}$ |
| н1170 | - | - | - | 626065.24 | 78736.19 | - | Метод спутниковых геодезических измерений (определений) | $Mt = \sqrt{(m_0^2 + m_1^2)}$ |
| н1120 | - | - | - | 626071.18 | 78733.83 | - | Метод спутниковых геодезических измерений (определений) | $Mt = \sqrt{(m_0^2 + m_1^2)}$ |

**2. Сведения о характеристиках объекта недвижимости
с кадастровым номером : 24:46:2002006:96 :**

| № п/п | Наименование характеристики | Значение характеристики |
|-------|-----------------------------|-------------------------|
| 1 | 2 | 3 |
| 1. | Вид объекта недвижимости | здание |

2. Сведения о характеристиках объекта недвижимости с кадастровым номером : 24:46:2002006:96 :

| № п/п | Наименование характеристики | Значение характеристики |
|--------------|---|---|
| 1 | 2 | 3 |
| 2. | Ранее присвоенный государственный учетный номер (инвентарный) здания, сооружения, объекта незавершенного строительства | - |
| 3. | Кадастровый номер земельного участка (земельных участков), в границах которого (которых) расположены здание, сооружение, объект незавершенного строительства | 24:46:2002006:46 |
| 4. | Уникальный учетный номер кадастрового квартала, в границах которого расположены здание, сооружение, объект незавершенного строительства | 24:46:2002006 |
| 5. | Адрес здания, сооружения, объекта незавершенного строительства | - |
| 5.1. | Сведения о местоположении здания, сооружения, объекта незавершенного строительства (при отсутствии адреса) в структурированном в соответствии с федеральной информационной адресной системой виде | Российская Федерация, Красноярский край, город Дивногорск, село Овсянка, территория Гаражный массив Гагарина, гараж 9 |
| 5.2. | Дополнительные сведения о местоположении | - |
| 6. | Иные сведения | - |

3. Пояснения к сведениям об объекте недвижимости с кадастровым номером 24:46:2002006:96 :

| | |
|----|---|
| 1. | - |
| | |

**Описание местоположения зданий, сооружений,
объектов незавершенного строительства на земельном участке**

**1. Сведения о характерных точках контура объекта недвижимости
с кадастровым номером : 24:46:2002006:97 :**

Система координат МСК-167

Зона № 4

| Обозначение характерных точек контура | Содержатся в Едином государственном реестре недвижимости | | | Определены в ходе выполнения комплексных кадастровых работ | | | Метод опреде ления коор динат | Формулы, примененные для расчета средней квадратической погрешности определения координат характерных точек (Mt), м, с подставленными в такие формулы значениями и итоговые (вычисленные) значения Mt, м |
|---|--|---|---------------|--|----------|---------------|---|---|
| | Координаты, м | | Ради ус, м | Координаты, м | | Ради ус, м | | |
| | X | Y | R | X | Y | R | | |
| 1 | 2 | 3 | 4 | 5 | 6 | 7 | 8 | 9 |
| | | | | | | | | - |
| н1180 | - | - | - | 625862.46 | 78957.51 | - | Метод спутниковых геодезических измерений (определений) | $Mt = \sqrt{(m_0^2 + m_1^2)}$ |
| н1190 | - | - | - | 625863.78 | 78961.13 | - | Метод спутниковых геодезических измерений (определений) | $Mt = \sqrt{(m_0^2 + m_1^2)}$ |
| н1200 | - | - | - | 625855.84 | 78964.08 | - | Метод спутниковых геодезических измерений (определений) | $Mt = \sqrt{(m_0^2 + m_1^2)}$ |
| н1210 | - | - | - | 625854.50 | 78960.47 | - | Метод спутниковых геодезических измерений (определений) | $Mt = \sqrt{(m_0^2 + m_1^2)}$ |
| н1180 | - | - | - | 625862.46 | 78957.51 | - | Метод спутниковых геодезических измерений (определений) | $Mt = \sqrt{(m_0^2 + m_1^2)}$ |

**2. Сведения о характеристиках объекта недвижимости
с кадастровым номером : 24:46:2002006:97 :**

| № п/п | Наименование характеристики | Значение характеристики |
|-------|--|--------------------------------------|
| 1 | 2 | 3 |
| 1. | Вид объекта недвижимости | здание |
| 2. | Ранее присвоенный государственный учетный номер (инвентарный) здания, сооружения, объекта незавершенного строительства | - |
| 3. | Кадастровый номер земельного участка (земельных участков), в границах которого (которых) расположены здание, сооружение, объект незавершенного строительства | 24:46:2002006:276, 24:46:2002006:582 |
| 4. | Уникальный учетный номер кадастрового квартала, в границах которого расположены здание, сооружение, объект незавершенного строительства | 24:46:2002006 |

2. Сведения о характеристиках объекта недвижимости с кадастровым номером : 24:46:2002006:97 :

| № п/п | Наименование характеристики | Значение характеристики |
|--------------|---|---|
| 1 | 2 | 3 |
| 5. | Адрес здания, сооружения, объекта незавершенного строительства | - |
| 5.1. | Сведения о местоположении здания, сооружения, объекта незавершенного строительства (при отсутствии адреса) в структурированном в соответствии с федеральной информационной адресной системой виде | Российская Федерация, Красноярский край, город Дивногорск, село Овсянка, в районе ул. Корчагина, корпус №32 |
| 5.2. | Дополнительные сведения о местоположении | - |
| 6. | Иные сведения | - |

3. Пояснения к сведениям об объекте недвижимости с кадастровым номером 24:46:2002006:97 :

| | |
|----|---|
| 1. | - |
|----|---|

**Описание местоположения зданий, сооружений,
объектов незавершенного строительства на земельном участке**

**1. Сведения о характерных точках контура объекта недвижимости
с кадастровым номером : 24:46:2002006:99 :**

Система координат МСК-167

Зона № 4

| Обозначение характерных точек контура | Содержатся в Едином государственном реестре недвижимости | | | Определены в ходе выполнения комплексных кадастровых работ | | | Метод опреде ления коор динат | Формулы, примененные для расчета средней квадратической погрешности определения координат характерных точек (Mt), м, с подставленными в такие формулы значениями и итоговые (вычисленные) значения Mt, м |
|---|--|---|---------------|--|----------|---------------|---|---|
| | Координаты, м | | Ради ус, м | Координаты, м | | Ради ус, м | | |
| | X | Y | R | X | Y | R | | |
| 1 | 2 | 3 | 4 | 5 | 6 | 7 | 8 | 9 |
| | | | | | | | | - |
| н1220 | - | - | - | 625881.36 | 78968.98 | - | Метод спутниковых геодезических измерений (определений) | $Mt = \sqrt{(m_0^2 + m_1^2)}$ |
| н1230 | - | - | - | 625882.38 | 78972.54 | - | Метод спутниковых геодезических измерений (определений) | $Mt = \sqrt{(m_0^2 + m_1^2)}$ |
| н1240 | - | - | - | 625876.61 | 78974.19 | - | Метод спутниковых геодезических измерений (определений) | $Mt = \sqrt{(m_0^2 + m_1^2)}$ |
| н1250 | - | - | - | 625875.59 | 78970.63 | - | Метод спутниковых геодезических измерений (определений) | $Mt = \sqrt{(m_0^2 + m_1^2)}$ |
| н1220 | - | - | - | 625881.36 | 78968.98 | - | Метод спутниковых геодезических измерений (определений) | $Mt = \sqrt{(m_0^2 + m_1^2)}$ |

**2. Сведения о характеристиках объекта недвижимости
с кадастровым номером : 24:46:2002006:99 :**

| № п/п | Наименование характеристики | Значение характеристики |
|-------|--|-------------------------|
| 1 | 2 | 3 |
| 1. | Вид объекта недвижимости | здание |
| 2. | Ранее присвоенный государственный учетный номер (инвентарный) здания, сооружения, объекта незавершенного строительства | - |
| 3. | Кадастровый номер земельного участка (земельных участков), в границах которого (которых) расположены здание, сооружение, объект незавершенного строительства | 24:46:2002006:53 |
| 4. | Уникальный учетный номер кадастрового квартала, в границах которого расположены здание, сооружение, объект незавершенного строительства | 24:46:2002006 |

2. Сведения о характеристиках объекта недвижимости с кадастровым номером : 24:46:2002006:99 :

| № п/п | Наименование характеристики | Значение характеристики |
|--------------|---|--|
| 1 | 2 | 3 |
| 5. | Адрес здания, сооружения, объекта незавершенного строительства | - |
| 5.1. | Сведения о местоположении здания, сооружения, объекта незавершенного строительства (при отсутствии адреса) в структурированном в соответствии с федеральной информационной адресной системой виде | Российская Федерация, Красноярский край, город Дивногорск, село Овсянка, район между ул.Корчагина и автодорогой Красноярск-Абакан, корпус 42 |
| 5.2. | Дополнительные сведения о местоположении | - |
| 6. | Иные сведения | - |

3. Пояснения к сведениям об объекте недвижимости с кадастровым номером 24:46:2002006:99 :

| | |
|----|---|
| 1. | - |
|----|---|

**Описание местоположения зданий, сооружений,
объектов незавершенного строительства на земельном участке**

**1. Сведения о характерных точках контура объекта недвижимости
с кадастровым номером : 24:46:2002006:101 :**

Система координат МСК-167

Зона № 4

| Обозначение характерных точек контура | Содержатся в Едином государственном реестре недвижимости | | | Определены в ходе выполнения комплексных кадастровых работ | | | Метод опреде ления коор динат | Формулы, примененные для расчета средней квадратической погрешности определения координат характерных точек (Mt), м, с подставленными в такие формулы значениями и итоговые (вычисленные) значения Mt, м |
|---|--|---|---------------|--|----------|---------------|---|---|
| | Координаты, м | | Ради ус, м | Координаты, м | | Ради ус, м | | |
| | X | Y | R | X | Y | R | | |
| 1 | 2 | 3 | 4 | 5 | 6 | 7 | 8 | 9 |
| | | | | | | | | - |
| н1260 | - | - | - | 625899.64 | 78943.97 | - | Метод спутниковых геодезических измерений (определений) | $Mt = \sqrt{(m_0^2 + m_1^2)}$ |
| н1270 | - | - | - | 625899.35 | 78939.57 | - | Метод спутниковых геодезических измерений (определений) | $Mt = \sqrt{(m_0^2 + m_1^2)}$ |
| н1280 | - | - | - | 625906.63 | 78939.09 | - | Метод спутниковых геодезических измерений (определений) | $Mt = \sqrt{(m_0^2 + m_1^2)}$ |
| н1290 | - | - | - | 625906.92 | 78943.49 | - | Метод спутниковых геодезических измерений (определений) | $Mt = \sqrt{(m_0^2 + m_1^2)}$ |
| н1260 | - | - | - | 625899.64 | 78943.97 | - | Метод спутниковых геодезических измерений (определений) | $Mt = \sqrt{(m_0^2 + m_1^2)}$ |

**2. Сведения о характеристиках объекта недвижимости
с кадастровым номером : 24:46:2002006:101 :**

| № п/п | Наименование характеристики | Значение характеристики |
|-------|--|-------------------------|
| 1 | 2 | 3 |
| 1. | Вид объекта недвижимости | здание |
| 2. | Ранее присвоенный государственный учетный номер (инвентарный) здания, сооружения, объекта незавершенного строительства | - |
| 3. | Кадастровый номер земельного участка (земельных участков), в границах которого (которых) расположены здание, сооружение, объект незавершенного строительства | 24:46:2002006:55 |
| 4. | Уникальный учетный номер кадастрового квартала, в границах которого расположены здание, сооружение, объект незавершенного строительства | 24:46:2002006 |

2. Сведения о характеристиках объекта недвижимости с кадастровым номером : 24:46:2002006:101 :

| № п/п | Наименование характеристики | Значение характеристики |
|--------------|---|---|
| 1 | 2 | 3 |
| 5. | Адрес здания, сооружения, объекта незавершенного строительства | - |
| 5.1. | Сведения о местоположении здания, сооружения, объекта незавершенного строительства (при отсутствии адреса) в структурированном в соответствии с федеральной информационной адресной системой виде | Российская Федерация, Красноярский край, город Дивногорск, село Овсянка, в районе ул. Корчагина, корп. № 84 |
| 5.2. | Дополнительные сведения о местоположении | - |
| 6. | Иные сведения | - |

3. Пояснения к сведениям об объекте недвижимости с кадастровым номером 24:46:2002006:101 :

| | |
|----|---|
| 1. | - |
|----|---|

**Описание местоположения зданий, сооружений,
объектов незавершенного строительства на земельном участке**

**1. Сведения о характерных точках контура объекта недвижимости
с кадастровым номером : 24:46:2002006:210 :**

Система координат МСК-167

Зона № 4

| Обозначение характерных точек контура | Содержатся в Едином государственном реестре недвижимости | | | Определены в ходе выполнения комплексных кадастровых работ | | | Метод опреде ления коор динат | Формулы, примененные для расчета средней квадратической погрешности определения координат характерных точек (Mt), м, с подставленными в такие формулы значениями и итоговые (вычисленные) значения Mt, м |
|---|--|---|---------------|--|----------|---------------|---|---|
| | Координаты, м | | Ради ус, м | Координаты, м | | Ради ус, м | | |
| | X | Y | R | X | Y | R | | |
| 1 | 2 | 3 | 4 | 5 | 6 | 7 | 8 | 9 |
| | | | | | | | | - |
| н1300 | - | - | - | 625906.22 | 78921.30 | - | Метод спутниковых геодезических измерений (определений) | $Mt = \sqrt{(m_0^2 + m_1^2)}$ |
| н250 | - | - | - | 625906.41 | 78925.46 | - | Метод спутниковых геодезических измерений (определений) | $Mt = \sqrt{(m_0^2 + m_1^2)}$ |
| н280 | - | - | - | 625898.91 | 78925.76 | - | Метод спутниковых геодезических измерений (определений) | $Mt = \sqrt{(m_0^2 + m_1^2)}$ |
| н1310 | - | - | - | 625898.74 | 78921.61 | - | Метод спутниковых геодезических измерений (определений) | $Mt = \sqrt{(m_0^2 + m_1^2)}$ |
| н1300 | - | - | - | 625906.22 | 78921.30 | - | Метод спутниковых геодезических измерений (определений) | $Mt = \sqrt{(m_0^2 + m_1^2)}$ |

**2. Сведения о характеристиках объекта недвижимости
с кадастровым номером : 24:46:2002006:210 :**

| № п/п | Наименование характеристики | Значение характеристики |
|-------|--|-------------------------|
| 1 | 2 | 3 |
| 1. | Вид объекта недвижимости | здание |
| 2. | Ранее присвоенный государственный учетный номер (инвентарный) здания, сооружения, объекта незавершенного строительства | - |
| 3. | Кадастровый номер земельного участка (земельных участков), в границах которого (которых) расположены здание, сооружение, объект незавершенного строительства | 24:46:2002006:37 |
| 4. | Уникальный учетный номер кадастрового квартала, в границах которого расположены здание, сооружение, объект незавершенного строительства | 24:46:2002006 |

2. Сведения о характеристиках объекта недвижимости с кадастровым номером : 24:46:2002006:210 :

| № п/п | Наименование характеристики | Значение характеристики |
|--------------|---|---|
| 1 | 2 | 3 |
| 5. | Адрес здания, сооружения, объекта незавершенного строительства | - |
| 5.1. | Сведения о местоположении здания, сооружения, объекта незавершенного строительства (при отсутствии адреса) в структурированном в соответствии с федеральной информационной адресной системой виде | Российская Федерация, Красноярский край, город Дивногорск, с. Овсянка-1, в р-оне ул. Корчагина, корпус 79 |
| 5.2. | Дополнительные сведения о местоположении | - |
| 6. | Иные сведения | - |

3. Пояснения к сведениям об объекте недвижимости с кадастровым номером 24:46:2002006:210 :

| | |
|----|---|
| 1. | - |
|----|---|

**Описание местоположения зданий, сооружений,
объектов незавершенного строительства на земельном участке**

**1. Сведения о характерных точках контура объекта недвижимости
с кадастровым номером : 24:46:2002006:211 :**

Система координат МСК-167

Зона № 4

| Обозначение характерных точек контура | Содержатся в Едином государственном реестре недвижимости | | | Определены в ходе выполнения комплексных кадастровых работ | | | Метод опреде ления коор динат | Формулы, примененные для расчета средней квадратической погрешности определения координат характерных точек (Mt), м, с подставленными в такие формулы значениями и итоговые (вычисленные) значения Mt, м |
|---|--|---|---------------|--|----------|---------------|---|---|
| | Координаты, м | | Ради ус, м | Координаты, м | | Ради ус, м | | |
| | X | Y | R | X | Y | R | | |
| 1 | 2 | 3 | 4 | 5 | 6 | 7 | 8 | 9 |
| | | | | | | | | - |
| н1320 | - | - | - | 625856.24 | 78942.99 | - | Метод спутниковых геодезических измерений (определений) | $Mt = \sqrt{(m_0^2 + m_1^2)}$ |
| н1330 | - | - | - | 625857.83 | 78946.56 | - | Метод спутниковых геодезических измерений (определений) | $Mt = \sqrt{(m_0^2 + m_1^2)}$ |
| н1340 | - | - | - | 625856.05 | 78947.31 | - | Метод спутниковых геодезических измерений (определений) | $Mt = \sqrt{(m_0^2 + m_1^2)}$ |
| н1350 | - | - | - | 625851.99 | 78949.02 | - | Метод спутниковых геодезических измерений (определений) | $Mt = \sqrt{(m_0^2 + m_1^2)}$ |
| н1360 | - | - | - | 625850.37 | 78945.47 | - | Метод спутниковых геодезических измерений (определений) | $Mt = \sqrt{(m_0^2 + m_1^2)}$ |
| н1370 | - | - | - | 625854.54 | 78943.71 | - | Метод спутниковых геодезических измерений (определений) | $Mt = \sqrt{(m_0^2 + m_1^2)}$ |
| н1320 | - | - | - | 625856.24 | 78942.99 | - | Метод спутниковых геодезических измерений (определений) | $Mt = \sqrt{(m_0^2 + m_1^2)}$ |

**2. Сведения о характеристиках объекта недвижимости
с кадастровым номером : 24:46:2002006:211 :**

| № п/п | Наименование характеристики | Значение характеристики |
|-------|-----------------------------|-------------------------|
| 1 | 2 | 3 |
| 1. | Вид объекта недвижимости | здание |

2. Сведения о характеристиках объекта недвижимости с кадастровым номером : 24:46:2002006:211 :

| № п/п | Наименование характеристики | Значение характеристики |
|--------------|---|---|
| 1 | 2 | 3 |
| 2. | Ранее присвоенный государственный учетный номер (инвентарный) здания, сооружения, объекта незавершенного строительства | - |
| 3. | Кадастровый номер земельного участка (земельных участков), в границах которого (которых) расположены здание, сооружение, объект незавершенного строительства | - |
| 4. | Уникальный учетный номер кадастрового квартала, в границах которого расположены здание, сооружение, объект незавершенного строительства | 24:46:2002006 |
| 5. | Адрес здания, сооружения, объекта незавершенного строительства | - |
| 5.1. | Сведения о местоположении здания, сооружения, объекта незавершенного строительства (при отсутствии адреса) в структурированном в соответствии с федеральной информационной адресной системой виде | Российская Федерация, Красноярский край, город Дивногорск, село Овсянка, в районе ул. Корчагина, корпус №29 |
| 5.2. | Дополнительные сведения о местоположении | - |
| 6. | Иные сведения | - |

3. Пояснения к сведениям об объекте недвижимости с кадастровым номером 24:46:2002006:211 :

| | |
|----|---|
| 1. | - |
|----|---|

**Описание местоположения зданий, сооружений,
объектов незавершенного строительства на земельном участке**

**1. Сведения о характерных точках контура объекта недвижимости
с кадастровым номером : 24:46:2002006:214 :**

Система координат МСК-167

Зона № 4

| Обозначение характерных точек контура | Содержатся в Едином государственном реестре недвижимости | | | Определены в ходе выполнения комплексных кадастровых работ | | | Метод опреде ления коор динат | Формулы, примененные для расчета средней квадратической погрешности определения координат характерных точек (Mt), м, с подставленными в такие формулы значениями и итоговые (вычисленные) значения Mt, м |
|---|--|---|---------------|--|----------|---------------|---|---|
| | Координаты, м | | Ради ус, м | Координаты, м | | Ради ус, м | | |
| | X | Y | R | X | Y | R | | |
| 1 | 2 | 3 | 4 | 5 | 6 | 7 | 8 | 9 |
| | | | | | | | | - |
| н1050 | - | - | - | 625909.18 | 78973.07 | - | Метод спутниковых геодезических измерений (определений) | $Mt = \sqrt{(m_0^2 + m_1^2)}$ |
| н1380 | - | - | - | 625909.49 | 78977.12 | - | Метод спутниковых геодезических измерений (определений) | $Mt = \sqrt{(m_0^2 + m_1^2)}$ |
| н1390 | - | - | - | 625902.61 | 78977.67 | - | Метод спутниковых геодезических измерений (определений) | $Mt = \sqrt{(m_0^2 + m_1^2)}$ |
| н1060 | - | - | - | 625902.26 | 78973.55 | - | Метод спутниковых геодезических измерений (определений) | $Mt = \sqrt{(m_0^2 + m_1^2)}$ |
| н1050 | - | - | - | 625909.18 | 78973.07 | - | Метод спутниковых геодезических измерений (определений) | $Mt = \sqrt{(m_0^2 + m_1^2)}$ |

**2. Сведения о характеристиках объекта недвижимости
с кадастровым номером : 24:46:2002006:214 :**

| № п/п | Наименование характеристики | Значение характеристики |
|-------|--|-------------------------|
| 1 | 2 | 3 |
| 1. | Вид объекта недвижимости | здание |
| 2. | Ранее присвоенный государственный учетный номер (инвентарный) здания, сооружения, объекта незавершенного строительства | - |
| 3. | Кадастровый номер земельного участка (земельных участков), в границах которого (которых) расположены здание, сооружение, объект незавершенного строительства | 24:46:2002006:44 |
| 4. | Уникальный учетный номер кадастрового квартала, в границах которого расположены здание, сооружение, объект незавершенного строительства | 24:46:2002006 |

2. Сведения о характеристиках объекта недвижимости с кадастровым номером : 24:46:2002006:214 :

| № п/п | Наименование характеристики | Значение характеристики |
|--------------|---|---|
| 1 | 2 | 3 |
| 5. | Адрес здания, сооружения, объекта незавершенного строительства | - |
| 5.1. | Сведения о местоположении здания, сооружения, объекта незавершенного строительства (при отсутствии адреса) в структурированном в соответствии с федеральной информационной адресной системой виде | Российская Федерация, Красноярский край, город Дивногорск, село Овсянка |
| 5.2. | Дополнительные сведения о местоположении | - |
| 6. | Иные сведения | - |

3. Пояснения к сведениям об объекте недвижимости с кадастровым номером 24:46:2002006:214 :

| | |
|----|---|
| 1. | - |
|----|---|

**Описание местоположения зданий, сооружений,
объектов незавершенного строительства на земельном участке**

**1. Сведения о характерных точках контура объекта недвижимости
с кадастровым номером : 24:46:2002006:215 :**

Система координат МСК-167

Зона № 4

| Обозначение характерных точек контура | Содержатся в Едином государственном реестре недвижимости | | | Определены в ходе выполнения комплексных кадастровых работ | | | Метод опреде ления коор динат | Формулы, примененные для расчета средней квадратической погрешности определения координат характерных точек (Mt), м, с подставленными в такие формулы значениями и итоговые (вычисленные) значения Mt, м |
|---|--|---|---------------|--|----------|---------------|---|---|
| | Координаты, м | | Ради ус, м | Координаты, м | | Ради ус, м | | |
| | X | Y | R | X | Y | R | | |
| 1 | 2 | 3 | 4 | 5 | 6 | 7 | 8 | 9 |
| | | | | | | | | - |
| н1400 | - | - | - | 625829.25 | 78879.86 | - | Метод спутниковых геодезических измерений (определений) | $Mt = \sqrt{(m_0^2 + m_1^2)}$ |
| н1410 | - | - | - | 625829.94 | 78884.41 | - | Метод спутниковых геодезических измерений (определений) | $Mt = \sqrt{(m_0^2 + m_1^2)}$ |
| н1420 | - | - | - | 625822.40 | 78885.44 | - | Метод спутниковых геодезических измерений (определений) | $Mt = \sqrt{(m_0^2 + m_1^2)}$ |
| н1430 | - | - | - | 625821.78 | 78880.88 | - | Метод спутниковых геодезических измерений (определений) | $Mt = \sqrt{(m_0^2 + m_1^2)}$ |
| н1400 | - | - | - | 625829.25 | 78879.86 | - | Метод спутниковых геодезических измерений (определений) | $Mt = \sqrt{(m_0^2 + m_1^2)}$ |

**2. Сведения о характеристиках объекта недвижимости
с кадастровым номером : 24:46:2002006:215 :**

| № п/п | Наименование характеристики | Значение характеристики |
|-------|--|-------------------------|
| 1 | 2 | 3 |
| 1. | Вид объекта недвижимости | здание |
| 2. | Ранее присвоенный государственный учетный номер (инвентарный) здания, сооружения, объекта незавершенного строительства | - |
| 3. | Кадастровый номер земельного участка (земельных участков), в границах которого (которых) расположены здание, сооружение, объект незавершенного строительства | - |
| 4. | Уникальный учетный номер кадастрового квартала, в границах которого расположены здание, сооружение, объект незавершенного строительства | 24:46:2002006 |

2. Сведения о характеристиках объекта недвижимости с кадастровым номером : 24:46:2002006:215 :

| № п/п | Наименование характеристики | Значение характеристики |
|--------------|---|---|
| 1 | 2 | 3 |
| 5. | Адрес здания, сооружения, объекта незавершенного строительства | - |
| 5.1. | Сведения о местоположении здания, сооружения, объекта незавершенного строительства (при отсутствии адреса) в структурированном в соответствии с федеральной информационной адресной системой виде | Российская Федерация, Красноярский край, город Дивногорск, село Овсянка |
| 5.2. | Дополнительные сведения о местоположении | - |
| 6. | Иные сведения | - |

3. Пояснения к сведениям об объекте недвижимости с кадастровым номером 24:46:2002006:215 :

| | |
|----|---|
| 1. | - |
|----|---|

**Описание местоположения зданий, сооружений,
объектов незавершенного строительства на земельном участке**

**1. Сведения о характерных точках контура объекта недвижимости
с кадастровым номером : 24:46:2002006:217 :**

Система координат МСК-167

Зона № 4

| Обозначение характерных точек контура | Содержатся в Едином государственном реестре недвижимости | | | Определены в ходе выполнения комплексных кадастровых работ | | | Метод опреде ления коор динат | Формулы, примененные для расчета средней квадратической погрешности определения координат характерных точек (Mt), м, с подставленными в такие формулы значениями и итоговые (вычисленные) значения Mt, м |
|---|--|---|---------------|--|----------|---------------|---|---|
| | Координаты, м | | Ради ус, м | Координаты, м | | Ради ус, м | | |
| | X | Y | R | X | Y | R | | |
| 1 | 2 | 3 | 4 | 5 | 6 | 7 | 8 | 9 |
| | | | | | | | | - |
| н1440 | - | - | - | 626054.39 | 78773.25 | - | Метод спутниковых геодезических измерений (определений) | $Mt = \sqrt{(m_0^2 + m_1^2)}$ |
| н1450 | - | - | - | 626055.00 | 78779.22 | - | Метод спутниковых геодезических измерений (определений) | $Mt = \sqrt{(m_0^2 + m_1^2)}$ |
| н1460 | - | - | - | 626047.04 | 78780.03 | - | Метод спутниковых геодезических измерений (определений) | $Mt = \sqrt{(m_0^2 + m_1^2)}$ |
| н1470 | - | - | - | 626046.43 | 78774.06 | - | Метод спутниковых геодезических измерений (определений) | $Mt = \sqrt{(m_0^2 + m_1^2)}$ |
| н1440 | - | - | - | 626054.39 | 78773.25 | - | Метод спутниковых геодезических измерений (определений) | $Mt = \sqrt{(m_0^2 + m_1^2)}$ |

**2. Сведения о характеристиках объекта недвижимости
с кадастровым номером : 24:46:2002006:217 :**

| № п/п | Наименование характеристики | Значение характеристики |
|-------|--|-------------------------|
| 1 | 2 | 3 |
| 1. | Вид объекта недвижимости | здание |
| 2. | Ранее присвоенный государственный учетный номер (инвентарный) здания, сооружения, объекта незавершенного строительства | - |
| 3. | Кадастровый номер земельного участка (земельных участков), в границах которого (которых) расположены здание, сооружение, объект незавершенного строительства | 24:46:2002006:77 |
| 4. | Уникальный учетный номер кадастрового квартала, в границах которого расположены здание, сооружение, объект незавершенного строительства | 24:46:2002006 |

2. Сведения о характеристиках объекта недвижимости с кадастровым номером : 24:46:2002006:217 :

| № п/п | Наименование характеристики | Значение характеристики |
|--------------|---|---|
| 1 | 2 | 3 |
| 5. | Адрес здания, сооружения, объекта незавершенного строительства | - |
| 5.1. | Сведения о местоположении здания, сооружения, объекта незавершенного строительства (при отсутствии адреса) в структурированном в соответствии с федеральной информационной адресной системой виде | Российская Федерация, Красноярский край, город Дивногорск, село Овсянка |
| 5.2. | Дополнительные сведения о местоположении | - |
| 6. | Иные сведения | - |

3. Пояснения к сведениям об объекте недвижимости с кадастровым номером 24:46:2002006:217 :

| | |
|----|---|
| 1. | - |
|----|---|

**Описание местоположения зданий, сооружений,
объектов незавершенного строительства на земельном участке**

**1. Сведения о характерных точках контура объекта недвижимости
с кадастровым номером : 24:46:2002006:218 :**

Система координат МСК-167

Зона № 4

| Обозначение характерных точек контура | Содержатся в Едином государственном реестре недвижимости | | | Определены в ходе выполнения комплексных кадастровых работ | | | Метод опреде ления коор динат | Формулы, примененные для расчета средней квадратической погрешности определения координат характерных точек (Mt), м, с подставленными в такие формулы значениями и итоговые (вычисленные) значения Mt, м |
|---|--|---|---------------|--|----------|---------------|---|---|
| | Координаты, м | | Ради ус, м | Координаты, м | | Ради ус, м | | |
| | X | Y | R | X | Y | R | | |
| 1 | 2 | 3 | 4 | 5 | 6 | 7 | 8 | 9 |
| | | | | | | | | - |
| н1300 | - | - | - | 625906.22 | 78921.30 | - | Метод спутниковых геодезических измерений (определений) | $Mt = \sqrt{(m_0^2 + m_1^2)}$ |
| н1480 | - | - | - | 625906.06 | 78917.10 | - | Метод спутниковых геодезических измерений (определений) | $Mt = \sqrt{(m_0^2 + m_1^2)}$ |
| н1490 | - | - | - | 625900.06 | 78917.34 | - | Метод спутниковых геодезических измерений (определений) | $Mt = \sqrt{(m_0^2 + m_1^2)}$ |
| н1500 | - | - | - | 625897.14 | 78917.46 | - | Метод спутниковых геодезических измерений (определений) | $Mt = \sqrt{(m_0^2 + m_1^2)}$ |
| н1510 | - | - | - | 625897.32 | 78921.67 | - | Метод спутниковых геодезических измерений (определений) | $Mt = \sqrt{(m_0^2 + m_1^2)}$ |
| н1310 | - | - | - | 625898.74 | 78921.61 | - | Метод спутниковых геодезических измерений (определений) | $Mt = \sqrt{(m_0^2 + m_1^2)}$ |
| н1300 | - | - | - | 625906.22 | 78921.30 | - | Метод спутниковых геодезических измерений (определений) | $Mt = \sqrt{(m_0^2 + m_1^2)}$ |

**2. Сведения о характеристиках объекта недвижимости
с кадастровым номером : 24:46:2002006:218 :**

| № п/п | Наименование характеристики | Значение характеристики |
|-------|-----------------------------|-------------------------|
| 1 | 2 | 3 |
| 1. | Вид объекта недвижимости | здание |

2. Сведения о характеристиках объекта недвижимости с кадастровым номером : 24:46:2002006:218 :

| № п/п | Наименование характеристики | Значение характеристики |
|--------------|---|--|
| 1 | 2 | 3 |
| 2. | Ранее присвоенный государственный учетный номер (инвентарный) здания, сооружения, объекта незавершенного строительства | - |
| 3. | Кадастровый номер земельного участка (земельных участков), в границах которого (которых) расположены здание, сооружение, объект незавершенного строительства | 24:46:2002006:35 |
| 4. | Уникальный учетный номер кадастрового квартала, в границах которого расположены здание, сооружение, объект незавершенного строительства | 24:46:2002006 |
| 5. | Адрес здания, сооружения, объекта незавершенного строительства | - |
| 5.1. | Сведения о местоположении здания, сооружения, объекта незавершенного строительства (при отсутствии адреса) в структурированном в соответствии с федеральной информационной адресной системой виде | Российская Федерация, Красноярский край, город Дивногорск, село Овсянка, дом 79А |
| 5.2. | Дополнительные сведения о местоположении | - |
| 6. | Иные сведения | - |

3. Пояснения к сведениям об объекте недвижимости с кадастровым номером 24:46:2002006:218 :

| | |
|----|---|
| 1. | - |
|----|---|

**Описание местоположения зданий, сооружений,
объектов незавершенного строительства на земельном участке**

**1. Сведения о характерных точках контура объекта недвижимости
с кадастровым номером : 24:46:2002006:220 :**

Система координат МСК-167

Зона № 4

| Обозначение характерных точек контура | Содержатся в Едином государственном реестре недвижимости | | | Определены в ходе выполнения комплексных кадастровых работ | | | Метод опреде ления коор динат | Формулы, примененные для расчета средней квадратической погрешности определения координат характерных точек (Mt), м, с подставленными в такие формулы значениями и итоговые (вычисленные) значения Mt, м |
|---|--|---|---------------|--|----------|---------------|---|---|
| | Координаты, м | | Ради ус, м | Координаты, м | | Ради ус, м | | |
| | X | Y | R | X | Y | R | | |
| 1 | 2 | 3 | 4 | 5 | 6 | 7 | 8 | 9 |
| | | | | | | | | - |
| н1520 | - | - | - | 625840.22 | 78858.87 | - | Метод спутниковых геодезических измерений (определений) | $Mt = \sqrt{(m_0^2 + m_1^2)}$ |
| н1530 | - | - | - | 625839.61 | 78854.98 | - | Метод спутниковых геодезических измерений (определений) | $Mt = \sqrt{(m_0^2 + m_1^2)}$ |
| н1540 | - | - | - | 625832.16 | 78856.71 | - | Метод спутниковых геодезических измерений (определений) | $Mt = \sqrt{(m_0^2 + m_1^2)}$ |
| н1550 | - | - | - | 625832.96 | 78860.33 | - | Метод спутниковых геодезических измерений (определений) | $Mt = \sqrt{(m_0^2 + m_1^2)}$ |
| н1520 | - | - | - | 625840.22 | 78858.87 | - | Метод спутниковых геодезических измерений (определений) | $Mt = \sqrt{(m_0^2 + m_1^2)}$ |

**2. Сведения о характеристиках объекта недвижимости
с кадастровым номером : 24:46:2002006:220 :**

| № п/п | Наименование характеристики | Значение характеристики |
|-------|--|-------------------------|
| 1 | 2 | 3 |
| 1. | Вид объекта недвижимости | здание |
| 2. | Ранее присвоенный государственный учетный номер (инвентарный) здания, сооружения, объекта незавершенного строительства | - |
| 3. | Кадастровый номер земельного участка (земельных участков), в границах которого (которых) расположены здание, сооружение, объект незавершенного строительства | 24:46:2002006:219 |
| 4. | Уникальный учетный номер кадастрового квартала, в границах которого расположены здание, сооружение, объект незавершенного строительства | 24:46:2002006 |

2. Сведения о характеристиках объекта недвижимости с кадастровым номером : 24:46:2002006:220 :

| № п/п | Наименование характеристики | Значение характеристики |
|--------------|---|---|
| 1 | 2 | 3 |
| 5. | Адрес здания, сооружения, объекта незавершенного строительства | - |
| 5.1. | Сведения о местоположении здания, сооружения, объекта незавершенного строительства (при отсутствии адреса) в структурированном в соответствии с федеральной информационной адресной системой виде | Российская Федерация, Красноярский край, город Дивногорск |
| 5.2. | Дополнительные сведения о местоположении | - |
| 6. | Иные сведения | - |

3. Пояснения к сведениям об объекте недвижимости с кадастровым номером 24:46:2002006:220 :

| | |
|----|---|
| 1. | - |
|----|---|

**Описание местоположения зданий, сооружений,
объектов незавершенного строительства на земельном участке**

**1. Сведения о характерных точках контура объекта недвижимости
с кадастровым номером : 24:46:2002006:260 :**

Система координат МСК-167

Зона № 4

| Обозначение характерных точек контура | Содержатся в Едином государственном реестре недвижимости | | | Определены в ходе выполнения комплексных кадастровых работ | | | Метод опреде ления коор динат | Формулы, примененные для расчета средней квадратической погрешности определения координат характерных точек (Mt), м, с подставленными в такие формулы значениями и итоговые (вычисленные) значения Mt, м |
|---|--|---|---------------|--|----------|---------------|---|---|
| | Координаты, м | | Ради ус, м | Координаты, м | | Ради ус, м | | |
| | X | Y | R | X | Y | R | | |
| 1 | 2 | 3 | 4 | 5 | 6 | 7 | 8 | 9 |
| | | | | | | | | - |
| н1560 | - | - | - | 625832.43 | 78836.56 | - | Метод спутниковых геодезических измерений (определений) | $Mt = \sqrt{(m_0^2 + m_1^2)}$ |
| н1570 | - | - | - | 625836.26 | 78841.30 | - | Метод спутниковых геодезических измерений (определений) | $Mt = \sqrt{(m_0^2 + m_1^2)}$ |
| н1580 | - | - | - | 625828.94 | 78842.89 | - | Метод спутниковых геодезических измерений (определений) | $Mt = \sqrt{(m_0^2 + m_1^2)}$ |
| н1590 | - | - | - | 625827.83 | 78837.51 | - | Метод спутниковых геодезических измерений (определений) | $Mt = \sqrt{(m_0^2 + m_1^2)}$ |
| н1560 | - | - | - | 625832.43 | 78836.56 | - | Метод спутниковых геодезических измерений (определений) | $Mt = \sqrt{(m_0^2 + m_1^2)}$ |

**2. Сведения о характеристиках объекта недвижимости
с кадастровым номером : 24:46:2002006:260 :**

| № п/п | Наименование характеристики | Значение характеристики |
|-------|--|-------------------------|
| 1 | 2 | 3 |
| 1. | Вид объекта недвижимости | здание |
| 2. | Ранее присвоенный государственный учетный номер (инвентарный) здания, сооружения, объекта незавершенного строительства | - |
| 3. | Кадастровый номер земельного участка (земельных участков), в границах которого (которых) расположены здание, сооружение, объект незавершенного строительства | 24:46:2002006:254 |
| 4. | Уникальный учетный номер кадастрового квартала, в границах которого расположены здание, сооружение, объект незавершенного строительства | 24:46:2002006 |

2. Сведения о характеристиках объекта недвижимости с кадастровым номером : 24:46:2002006:260 :

| № п/п | Наименование характеристики | Значение характеристики |
|--------------|---|---|
| 1 | 2 | 3 |
| 5. | Адрес здания, сооружения, объекта незавершенного строительства | - |
| 5.1. | Сведения о местоположении здания, сооружения, объекта незавершенного строительства (при отсутствии адреса) в структурированном в соответствии с федеральной информационной адресной системой виде | Российская Федерация, Красноярский край, город Дивногорск, село Овсянка, улица Корчагина, гараж 78А |
| 5.2. | Дополнительные сведения о местоположении | - |
| 6. | Иные сведения | - |

3. Пояснения к сведениям об объекте недвижимости с кадастровым номером 24:46:2002006:260 :

| | |
|----|---|
| 1. | - |
|----|---|

**Описание местоположения зданий, сооружений,
объектов незавершенного строительства на земельном участке**

**1. Сведения о характерных точках контура объекта недвижимости
с кадастровым номером : 24:46:2002006:264 :**

Система координат МСК-167

Зона № 4

| Обозначение характерных точек контура | Содержатся в Едином государственном реестре недвижимости | | | Определены в ходе выполнения комплексных кадастровых работ | | | Метод опреде ления коор динат | Формулы, примененные для расчета средней квадратической погрешности определения координат характерных точек (Mt), м, с подставленными в такие формулы значениями и итоговые (вычисленные) значения Mt, м |
|---|--|---|---------------|--|----------|---------------|---|---|
| | Координаты, м | | Ради ус, м | Координаты, м | | Ради ус, м | | |
| | X | Y | R | X | Y | R | | |
| 1 | 2 | 3 | 4 | 5 | 6 | 7 | 8 | 9 |
| | | | | | | | | - |
| н1600 | - | - | - | 625855.32 | 78913.39 | - | Метод спутниковых геодезических измерений (определений) | $Mt = \sqrt{(m_0^2 + m_1^2)}$ |
| н1610 | - | - | - | 625856.61 | 78919.71 | - | Метод спутниковых геодезических измерений (определений) | $Mt = \sqrt{(m_0^2 + m_1^2)}$ |
| н1620 | - | - | - | 625852.35 | 78920.58 | - | Метод спутниковых геодезических измерений (определений) | $Mt = \sqrt{(m_0^2 + m_1^2)}$ |
| н1630 | - | - | - | 625851.06 | 78914.26 | - | Метод спутниковых геодезических измерений (определений) | $Mt = \sqrt{(m_0^2 + m_1^2)}$ |
| н1600 | - | - | - | 625855.32 | 78913.39 | - | Метод спутниковых геодезических измерений (определений) | $Mt = \sqrt{(m_0^2 + m_1^2)}$ |

**2. Сведения о характеристиках объекта недвижимости
с кадастровым номером : 24:46:2002006:264 :**

| № п/п | Наименование характеристики | Значение характеристики |
|-------|--|-------------------------|
| 1 | 2 | 3 |
| 1. | Вид объекта недвижимости | здание |
| 2. | Ранее присвоенный государственный учетный номер (инвентарный) здания, сооружения, объекта незавершенного строительства | - |
| 3. | Кадастровый номер земельного участка (земельных участков), в границах которого (которых) расположены здание, сооружение, объект незавершенного строительства | 24:46:2002006:256 |
| 4. | Уникальный учетный номер кадастрового квартала, в границах которого расположены здание, сооружение, объект незавершенного строительства | 24:46:2002006 |

2. Сведения о характеристиках объекта недвижимости с кадастровым номером : 24:46:2002006:264 :

| № п/п | Наименование характеристики | Значение характеристики |
|--------------|---|---|
| 1 | 2 | 3 |
| 5. | Адрес здания, сооружения, объекта незавершенного строительства | - |
| 5.1. | Сведения о местоположении здания, сооружения, объекта незавершенного строительства (при отсутствии адреса) в структурированном в соответствии с федеральной информационной адресной системой виде | Российская Федерация, Красноярский край, город Дивногорск, село Овсянка, улица Корчагина, гараж 58А |
| 5.2. | Дополнительные сведения о местоположении | - |
| 6. | Иные сведения | - |

3. Пояснения к сведениям об объекте недвижимости с кадастровым номером 24:46:2002006:264 :

| | |
|----|---|
| 1. | - |
|----|---|

**Описание местоположения зданий, сооружений,
объектов незавершенного строительства на земельном участке**

**1. Сведения о характерных точках контура объекта недвижимости
с кадастровым номером : 24:46:2002006:266 :**

Система координат МСК-167

Зона № 4

| Обозначение характерных точек контура | Содержатся в Едином государственном реестре недвижимости | | | Определены в ходе выполнения комплексных кадастровых работ | | | Метод опреде ления коор динат | Формулы, примененные для расчета средней квадратической погрешности определения координат характерных точек (Mt), м, с подставленными в такие формулы значениями и итоговые (вычисленные) значения Mt, м |
|---|--|---|---------------|--|----------|---------------|---|---|
| | Координаты, м | | Ради ус, м | Координаты, м | | Ради ус, м | | |
| | X | Y | R | X | Y | R | | |
| 1 | 2 | 3 | 4 | 5 | 6 | 7 | 8 | 9 |
| | | | | | | | | - |
| н1640 | - | - | - | 625824.73 | 78897.07 | - | Метод спутниковых геодезических измерений (определений) | $Mt = \sqrt{(m_0^2 + m_1^2)}$ |
| н1650 | - | - | - | 625831.07 | 78895.90 | - | Метод спутниковых геодезических измерений (определений) | $Mt = \sqrt{(m_0^2 + m_1^2)}$ |
| н1660 | - | - | - | 625831.90 | 78900.25 | - | Метод спутниковых геодезических измерений (определений) | $Mt = \sqrt{(m_0^2 + m_1^2)}$ |
| н1670 | - | - | - | 625825.56 | 78901.44 | - | Метод спутниковых геодезических измерений (определений) | $Mt = \sqrt{(m_0^2 + m_1^2)}$ |
| н1640 | - | - | - | 625824.73 | 78897.07 | - | Метод спутниковых геодезических измерений (определений) | $Mt = \sqrt{(m_0^2 + m_1^2)}$ |

**2. Сведения о характеристиках объекта недвижимости
с кадастровым номером : 24:46:2002006:266 :**

| № п/п | Наименование характеристики | Значение характеристики |
|-------|--|-------------------------|
| 1 | 2 | 3 |
| 1. | Вид объекта недвижимости | здание |
| 2. | Ранее присвоенный государственный учетный номер (инвентарный) здания, сооружения, объекта незавершенного строительства | - |
| 3. | Кадастровый номер земельного участка (земельных участков), в границах которого (которых) расположены здание, сооружение, объект незавершенного строительства | 24:46:2002006:262 |
| 4. | Уникальный учетный номер кадастрового квартала, в границах которого расположены здание, сооружение, объект незавершенного строительства | 24:46:2002006 |

2. Сведения о характеристиках объекта недвижимости с кадастровым номером : 24:46:2002006:266 :

| № п/п | Наименование характеристики | Значение характеристики |
|--------------|---|---|
| 1 | 2 | 3 |
| 5. | Адрес здания, сооружения, объекта незавершенного строительства | - |
| 5.1. | Сведения о местоположении здания, сооружения, объекта незавершенного строительства (при отсутствии адреса) в структурированном в соответствии с федеральной информационной адресной системой виде | Российская Федерация, Красноярский край, город Дивногорск, гараж 18 |
| 5.2. | Дополнительные сведения о местоположении | - |
| 6. | Иные сведения | - |

3. Пояснения к сведениям об объекте недвижимости с кадастровым номером 24:46:2002006:266 :

| | |
|----|---|
| 1. | - |
|----|---|

**Описание местоположения зданий, сооружений,
объектов незавершенного строительства на земельном участке**

1. Сведения о характерных точках контура объекта недвижимости с кадастровым номером : 24:46:2002006:268 :

Система координат МСК-167

Зона № 4

| Обозначение характерных точек контура | Содержатся в Едином государственном реестре недвижимости | | | Определены в ходе выполнения комплексных кадастровых работ | | | Метод определения координат | Формулы, примененные для расчета средней квадратической погрешности определения координат характерных точек (Mt), м, с подставленными в такие формулы значениями и итоговые (вычисленные) значения Mt, м |
|---------------------------------------|--|---|-----------|--|----------|-----------|---|--|
| | Координаты, м | | Радиус, м | Координаты, м | | Радиус, м | | |
| | X | Y | R | X | Y | R | | |
| 1 | 2 | 3 | 4 | 5 | 6 | 7 | 8 | 9 |
| | | | | | | | | - |
| н1680 | - | - | - | 625837.52 | 78845.12 | - | Метод спутниковых геодезических измерений (определений) | $Mt = \sqrt{(m_0^2 + m_1^2)}$ |
| н1690 | - | - | - | 625838.26 | 78848.21 | - | Метод спутниковых геодезических измерений (определений) | $Mt = \sqrt{(m_0^2 + m_1^2)}$ |
| н1700 | - | - | - | 625830.60 | 78850.00 | - | Метод спутниковых геодезических измерений (определений) | $Mt = \sqrt{(m_0^2 + m_1^2)}$ |
| н1710 | - | - | - | 625829.85 | 78846.79 | - | Метод спутниковых геодезических измерений (определений) | $Mt = \sqrt{(m_0^2 + m_1^2)}$ |
| н1680 | - | - | - | 625837.52 | 78845.12 | - | Метод спутниковых геодезических измерений (определений) | $Mt = \sqrt{(m_0^2 + m_1^2)}$ |

2. Сведения о характеристиках объекта недвижимости с кадастровым номером : 24:46:2002006:268 :

| № п/п | Наименование характеристики | Значение характеристики |
|-------|--|-------------------------|
| 1 | 2 | 3 |
| 1. | Вид объекта недвижимости | здание |
| 2. | Ранее присвоенный государственный учетный номер (инвентарный) здания, сооружения, объекта незавершенного строительства | - |
| 3. | Кадастровый номер земельного участка (земельных участков), в границах которого (которых) расположены здание, сооружение, объект незавершенного строительства | - |
| 4. | Уникальный учетный номер кадастрового квартала, в границах которого расположены здание, сооружение, объект незавершенного строительства | 24:46:2002006 |

2. Сведения о характеристиках объекта недвижимости с кадастровым номером : 24:46:2002006:268 :

| № п/п | Наименование характеристики | Значение характеристики |
|--------------|---|---|
| 1 | 2 | 3 |
| 5. | Адрес здания, сооружения, объекта незавершенного строительства | - |
| 5.1. | Сведения о местоположении здания, сооружения, объекта незавершенного строительства (при отсутствии адреса) в структурированном в соответствии с федеральной информационной адресной системой виде | Российская Федерация, Красноярский край, город Дивногорск, село Овсянка, улица Корчагина, строение 76 |
| 5.2. | Дополнительные сведения о местоположении | - |
| 6. | Иные сведения | - |

3. Пояснения к сведениям об объекте недвижимости с кадастровым номером 24:46:2002006:268 :

| | |
|----|---|
| 1. | - |
|----|---|

**Описание местоположения зданий, сооружений,
объектов незавершенного строительства на земельном участке**

**1. Сведения о характерных точках контура объекта недвижимости
с кадастровым номером : 24:46:2002006:269 :**

Система координат МСК-167

Зона № 4

| Обозначение характерных точек контура | Содержатся в Едином государственном реестре недвижимости | | | Определены в ходе выполнения комплексных кадастровых работ | | | Метод опреде ления коор динат | Формулы, примененные для расчета средней квадратической погрешности определения координат характерных точек (Mt), м, с подставленными в такие формулы значениями и итоговые (вычисленные) значения Mt, м |
|---|--|----------|---------------|--|----------|---------------|---|---|
| | Координаты, м | | Ради ус, м | Координаты, м | | Ради ус, м | | |
| | X | Y | R | X | Y | R | | |
| 1 | 2 | 3 | 4 | 5 | 6 | 7 | 8 | 9 |
| | | | | | | | | - |
| н1720 | - | - | - | 625845.47 | 78890.76 | - | Метод спутниковых геодезических измерений (определений) | $Mt = \sqrt{(m_0^2 + m_1^2)}$ |
| н1730 | - | - | - | 625846.19 | 78894.59 | - | Метод спутниковых геодезических измерений (определений) | $Mt = \sqrt{(m_0^2 + m_1^2)}$ |
| н1740 | - | - | - | 625839.70 | 78895.80 | - | Метод спутниковых геодезических измерений (определений) | $Mt = \sqrt{(m_0^2 + m_1^2)}$ |
| н1750 | - | - | - | 625838.98 | 78891.97 | - | Метод спутниковых геодезических измерений (определений) | $Mt = \sqrt{(m_0^2 + m_1^2)}$ |
| н1720 | - | - | - | 625845.47 | 78890.76 | - | Метод спутниковых геодезических измерений (определений) | $Mt = \sqrt{(m_0^2 + m_1^2)}$ |

**2. Сведения о характеристиках объекта недвижимости
с кадастровым номером : 24:46:2002006:269 :**

| № п/п | Наименование характеристики | Значение характеристики |
|----------|--|-------------------------|
| 1 | 2 | 3 |
| 1. | Вид объекта недвижимости | здание |
| 2. | Ранее присвоенный государственный учетный номер (инвентарный) здания, сооружения, объекта незавершенного строительства | - |
| 3. | Кадастровый номер земельного участка (земельных участков), в границах которого (которых) расположены здание, сооружение, объект незавершенного строительства | 24:46:2002006:263 |
| 4. | Уникальный учетный номер кадастрового квартала, в границах которого расположены здание, сооружение, объект незавершенного строительства | 24:46:2002006 |

2. Сведения о характеристиках объекта недвижимости с кадастровым номером : 24:46:2002006:269 :

| № п/п | Наименование характеристики | Значение характеристики |
|--------------|---|--|
| 1 | 2 | 3 |
| 5. | Адрес здания, сооружения, объекта незавершенного строительства | - |
| 5.1. | Сведения о местоположении здания, сооружения, объекта незавершенного строительства (при отсутствии адреса) в структурированном в соответствии с федеральной информационной адресной системой виде | Российская Федерация, Красноярский край, город Дивногорск, село Овсянка, улица Корчагина, гараж 65 |
| 5.2. | Дополнительные сведения о местоположении | - |
| 6. | Иные сведения | - |

3. Пояснения к сведениям об объекте недвижимости с кадастровым номером 24:46:2002006:269 :

| | |
|----|---|
| 1. | - |
|----|---|

**Описание местоположения зданий, сооружений,
объектов незавершенного строительства на земельном участке**

**1. Сведения о характерных точках контура объекта недвижимости
с кадастровым номером : 24:46:2002006:271 :**

Система координат МСК-167

Зона № 4

| Обозначение характерных точек контура | Содержатся в Едином государственном реестре недвижимости | | | Определены в ходе выполнения комплексных кадастровых работ | | | Метод опреде ления коор динат | Формулы, примененные для расчета средней квадратической погрешности определения координат характерных точек (Mt), м, с подставленными в такие формулы значениями и итоговые (вычисленные) значения Mt, м |
|---|--|---|---------------|--|----------|---------------|---|---|
| | Координаты, м | | Ради ус, м | Координаты, м | | Ради ус, м | | |
| | X | Y | R | X | Y | R | | |
| 1 | 2 | 3 | 4 | 5 | 6 | 7 | 8 | 9 |
| | | | | | | | | - |
| н1760 | - | - | - | 625910.75 | 78991.92 | - | Метод спутниковых геодезических измерений (определений) | $Mt = \sqrt{(m_0^2 + m_1^2)}$ |
| н1770 | - | - | - | 625910.90 | 78995.92 | - | Метод спутниковых геодезических измерений (определений) | $Mt = \sqrt{(m_0^2 + m_1^2)}$ |
| н1780 | - | - | - | 625904.17 | 78996.16 | - | Метод спутниковых геодезических измерений (определений) | $Mt = \sqrt{(m_0^2 + m_1^2)}$ |
| н1790 | - | - | - | 625903.84 | 78992.22 | - | Метод спутниковых геодезических измерений (определений) | $Mt = \sqrt{(m_0^2 + m_1^2)}$ |
| н1760 | - | - | - | 625910.75 | 78991.92 | - | Метод спутниковых геодезических измерений (определений) | $Mt = \sqrt{(m_0^2 + m_1^2)}$ |

**2. Сведения о характеристиках объекта недвижимости
с кадастровым номером : 24:46:2002006:271 :**

| № п/п | Наименование характеристики | Значение характеристики |
|-------|--|-------------------------|
| 1 | 2 | 3 |
| 1. | Вид объекта недвижимости | здание |
| 2. | Ранее присвоенный государственный учетный номер (инвентарный) здания, сооружения, объекта незавершенного строительства | - |
| 3. | Кадастровый номер земельного участка (земельных участков), в границах которого (которых) расположены здание, сооружение, объект незавершенного строительства | 24:46:2002006:209 |
| 4. | Уникальный учетный номер кадастрового квартала, в границах которого расположены здание, сооружение, объект незавершенного строительства | 24:46:2002006 |

2. Сведения о характеристиках объекта недвижимости с кадастровым номером : 24:46:2002006:271 :

| № п/п | Наименование характеристики | Значение характеристики |
|--------------|---|---|
| 1 | 2 | 3 |
| 5. | Адрес здания, сооружения, объекта незавершенного строительства | - |
| 5.1. | Сведения о местоположении здания, сооружения, объекта незавершенного строительства (при отсутствии адреса) в структурированном в соответствии с федеральной информационной адресной системой виде | Российская Федерация, Красноярский край, город Дивногорск, село Овсянка, улица Корчагина, гараж 95А |
| 5.2. | Дополнительные сведения о местоположении | - |
| 6. | Иные сведения | - |

3. Пояснения к сведениям об объекте недвижимости с кадастровым номером 24:46:2002006:271 :

| | |
|----|---|
| 1. | - |
|----|---|

**Описание местоположения зданий, сооружений,
объектов незавершенного строительства на земельном участке**

**1. Сведения о характерных точках контура объекта недвижимости
с кадастровым номером : 24:46:2002006:273 :**

Система координат МСК-167

Зона № 4

| Обозначение характерных точек контура | Содержатся в Едином государственном реестре недвижимости | | | Определены в ходе выполнения комплексных кадастровых работ | | | Метод опреде ления коор динат | Формулы, примененные для расчета средней квадратической погрешности определения координат характерных точек (Mt), м, с подставленными в такие формулы значениями и итоговые (вычисленные) значения Mt, м |
|---|--|---|---------------|--|----------|---------------|---|---|
| | Координаты, м | | Ради ус, м | Координаты, м | | Ради ус, м | | |
| | X | Y | R | X | Y | R | | |
| 1 | 2 | 3 | 4 | 5 | 6 | 7 | 8 | 9 |
| | | | | | | | | - |
| н1800 | - | - | - | 625866.42 | 78931.19 | - | Метод спутниковых геодезических измерений (определений) | $Mt = \sqrt{(m_0^2 + m_1^2)}$ |
| н1810 | - | - | - | 625864.62 | 78927.12 | - | Метод спутниковых геодезических измерений (определений) | $Mt = \sqrt{(m_0^2 + m_1^2)}$ |
| н1820 | - | - | - | 625859.02 | 78929.59 | - | Метод спутниковых геодезических измерений (определений) | $Mt = \sqrt{(m_0^2 + m_1^2)}$ |
| н1830 | - | - | - | 625860.86 | 78933.69 | - | Метод спутниковых геодезических измерений (определений) | $Mt = \sqrt{(m_0^2 + m_1^2)}$ |
| н1800 | - | - | - | 625866.42 | 78931.19 | - | Метод спутниковых геодезических измерений (определений) | $Mt = \sqrt{(m_0^2 + m_1^2)}$ |

**2. Сведения о характеристиках объекта недвижимости
с кадастровым номером : 24:46:2002006:273 :**

| № п/п | Наименование характеристики | Значение характеристики |
|-------|--|-------------------------|
| 1 | 2 | 3 |
| 1. | Вид объекта недвижимости | здание |
| 2. | Ранее присвоенный государственный учетный номер (инвентарный) здания, сооружения, объекта незавершенного строительства | - |
| 3. | Кадастровый номер земельного участка (земельных участков), в границах которого (которых) расположены здание, сооружение, объект незавершенного строительства | 24:46:2002006:265 |
| 4. | Уникальный учетный номер кадастрового квартала, в границах которого расположены здание, сооружение, объект незавершенного строительства | 24:46:2002006 |

2. Сведения о характеристиках объекта недвижимости с кадастровым номером : 24:46:2002006:273 :

| № п/п | Наименование характеристики | Значение характеристики |
|--------------|---|--|
| 1 | 2 | 3 |
| 5. | Адрес здания, сооружения, объекта незавершенного строительства | - |
| 5.1. | Сведения о местоположении здания, сооружения, объекта незавершенного строительства (при отсутствии адреса) в структурированном в соответствии с федеральной информационной адресной системой виде | Российская Федерация, Красноярский край, город Дивногорск, село Овсянка, строение 55 |
| 5.2. | Дополнительные сведения о местоположении | - |
| 6. | Иные сведения | - |

3. Пояснения к сведениям об объекте недвижимости с кадастровым номером 24:46:2002006:273 :

| | |
|----|---|
| 1. | - |
|----|---|

**Описание местоположения зданий, сооружений,
объектов незавершенного строительства на земельном участке**

1. Сведения о характерных точках контура объекта недвижимости с кадастровым номером : 24:46:2002006:274 :

Система координат МСК-167

Зона № 4

| Обозначение характерных точек контура | Содержатся в Едином государственном реестре недвижимости | | | Определены в ходе выполнения комплексных кадастровых работ | | | Метод определения координат | Формулы, примененные для расчета средней квадратической погрешности определения координат характерных точек (Mt), м, с подставленными в такие формулы значениями и итоговые (вычисленные) значения Mt, м |
|---------------------------------------|--|---|-----------|--|----------|-----------|---|--|
| | Координаты, м | | Радиус, м | Координаты, м | | Радиус, м | | |
| | X | Y | R | X | Y | R | | |
| 1 | 2 | 3 | 4 | 5 | 6 | 7 | 8 | 9 |
| | | | | | | | | - |
| н1840 | - | - | - | 625908.65 | 78965.09 | - | Метод спутниковых геодезических измерений (определений) | $Mt = \sqrt{(m_0^2 + m_1^2)}$ |
| н1040 | - | - | - | 625908.91 | 78969.07 | - | Метод спутниковых геодезических измерений (определений) | $Mt = \sqrt{(m_0^2 + m_1^2)}$ |
| н1070 | - | - | - | 625901.93 | 78969.56 | - | Метод спутниковых геодезических измерений (определений) | $Mt = \sqrt{(m_0^2 + m_1^2)}$ |
| н1850 | - | - | - | 625901.59 | 78965.58 | - | Метод спутниковых геодезических измерений (определений) | $Mt = \sqrt{(m_0^2 + m_1^2)}$ |
| н1840 | - | - | - | 625908.65 | 78965.09 | - | Метод спутниковых геодезических измерений (определений) | $Mt = \sqrt{(m_0^2 + m_1^2)}$ |

2. Сведения о характеристиках объекта недвижимости с кадастровым номером : 24:46:2002006:274 :

| № п/п | Наименование характеристики | Значение характеристики |
|-------|--|-------------------------|
| 1 | 2 | 3 |
| 1. | Вид объекта недвижимости | здание |
| 2. | Ранее присвоенный государственный учетный номер (инвентарный) здания, сооружения, объекта незавершенного строительства | - |
| 3. | Кадастровый номер земельного участка (земельных участков), в границах которого (которых) расположены здание, сооружение, объект незавершенного строительства | 24:46:2002006:8 |
| 4. | Уникальный учетный номер кадастрового квартала, в границах которого расположены здание, сооружение, объект незавершенного строительства | 24:46:2002006 |

2. Сведения о характеристиках объекта недвижимости с кадастровым номером : 24:46:2002006:274 :

| № п/п | Наименование характеристики | Значение характеристики |
|--------------|---|---|
| 1 | 2 | 3 |
| 5. | Адрес здания, сооружения, объекта незавершенного строительства | - |
| 5.1. | Сведения о местоположении здания, сооружения, объекта незавершенного строительства (при отсутствии адреса) в структурированном в соответствии с федеральной информационной адресной системой виде | Российская Федерация, Красноярский край, город Дивногорск, село Овсянка, улица Корчагина, строение 90 |
| 5.2. | Дополнительные сведения о местоположении | - |
| 6. | Иные сведения | - |

3. Пояснения к сведениям об объекте недвижимости с кадастровым номером 24:46:2002006:274 :

| | |
|----|---|
| 1. | - |
|----|---|

Описание местоположения зданий, сооружений, объектов незавершенного строительства на земельном участке

1. Сведения о характерных точках контура объекта недвижимости с кадастровым номером : 24:46:2002006:278 :

Система координат МСК-167

Зона № 4

| Обозначение характерных точек контура | Содержатся в Едином государственном реестре недвижимости | | | Определены в ходе выполнения комплексных кадастровых работ | | | Метод определения координат | Формулы, примененные для расчета средней квадратической погрешности определения координат характерных точек (Mt), м, с подставленными в такие формулы значениями и итоговые (вычисленные) значения Mt, м |
|---------------------------------------|--|---|-----------|--|----------|-----------|---|--|
| | Координаты, м | | Радиус, м | Координаты, м | | Радиус, м | | |
| | X | Y | R | X | Y | R | | |
| 1 | 2 | 3 | 4 | 5 | 6 | 7 | 8 | 9 |
| | | | | | | | | - |
| н1860 | - | - | - | 625887.19 | 78919.57 | - | Метод спутниковых геодезических измерений (определений) | $Mt = \sqrt{(m_0^2 + m_1^2)}$ |
| н1870 | - | - | - | 625886.30 | 78919.71 | - | Метод спутниковых геодезических измерений (определений) | $Mt = \sqrt{(m_0^2 + m_1^2)}$ |
| н1880 | - | - | - | 625874.38 | 78921.66 | - | Метод спутниковых геодезических измерений (определений) | $Mt = \sqrt{(m_0^2 + m_1^2)}$ |
| н1890 | - | - | - | 625873.39 | 78915.59 | - | Метод спутниковых геодезических измерений (определений) | $Mt = \sqrt{(m_0^2 + m_1^2)}$ |
| н1900 | - | - | - | 625885.34 | 78913.65 | - | Метод спутниковых геодезических измерений (определений) | $Mt = \sqrt{(m_0^2 + m_1^2)}$ |
| н1910 | - | - | - | 625886.23 | 78913.51 | - | Метод спутниковых геодезических измерений (определений) | $Mt = \sqrt{(m_0^2 + m_1^2)}$ |
| н1860 | - | - | - | 625887.19 | 78919.57 | - | Метод спутниковых геодезических измерений (определений) | $Mt = \sqrt{(m_0^2 + m_1^2)}$ |

2. Сведения о характеристиках объекта недвижимости с кадастровым номером : 24:46:2002006:278 :

| № п/п | Наименование характеристики | Значение характеристики |
|-------|-----------------------------|-------------------------|
| 1 | 2 | 3 |
| 1. | Вид объекта недвижимости | здание |

2. Сведения о характеристиках объекта недвижимости с кадастровым номером : 24:46:2002006:278 :

| № п/п | Наименование характеристики | Значение характеристики |
|--------------|---|--|
| 1 | 2 | 3 |
| 2. | Ранее присвоенный государственный учетный номер (инвентарный) здания, сооружения, объекта незавершенного строительства | - |
| 3. | Кадастровый номер земельного участка (земельных участков), в границах которого (которых) расположены здание, сооружение, объект незавершенного строительства | 24:46:2002006:270 |
| 4. | Уникальный учетный номер кадастрового квартала, в границах которого расположены здание, сооружение, объект незавершенного строительства | 24:46:2002006 |
| 5. | Адрес здания, сооружения, объекта незавершенного строительства | - |
| 5.1. | Сведения о местоположении здания, сооружения, объекта незавершенного строительства (при отсутствии адреса) в структурированном в соответствии с федеральной информационной адресной системой виде | Российская Федерация, Красноярский край, город Дивногорск, село Овсянка, строение 96 |
| 5.2. | Дополнительные сведения о местоположении | - |
| 6. | Иные сведения | - |

3. Пояснения к сведениям об объекте недвижимости с кадастровым номером 24:46:2002006:278 :

| | |
|----|---|
| 1. | - |
|----|---|

**Описание местоположения зданий, сооружений,
объектов незавершенного строительства на земельном участке**

**1. Сведения о характерных точках контура объекта недвижимости
с кадастровым номером : 24:46:2002006:285 :**

Система координат МСК-167

Зона № 4

| Обозначение характерных точек контура | Содержатся в Едином государственном реестре недвижимости | | | Определены в ходе выполнения комплексных кадастровых работ | | | Метод опреде ления коор динат | Формулы, примененные для расчета средней квадратической погрешности определения координат характерных точек (Mt), м, с подставленными в такие формулы значениями и итоговые (вычисленные) значения Mt, м |
|---|--|----------|---------------|--|----------|---------------|---|---|
| | Координаты, м | | Ради ус, м | Координаты, м | | Ради ус, м | | |
| | X | Y | R | X | Y | R | | |
| 1 | 2 | 3 | 4 | 5 | 6 | 7 | 8 | 9 |
| | | | | | | | | - |
| н1920 | - | - | - | 625848.62 | 78941.35 | - | Метод спутниковых геодезических измерений (определений) | $Mt = \sqrt{(m_0^2 + m_1^2)}$ |
| н1930 | - | - | - | 625854.51 | 78938.87 | - | Метод спутниковых геодезических измерений (определений) | $Mt = \sqrt{(m_0^2 + m_1^2)}$ |
| н1320 | - | - | - | 625856.24 | 78942.99 | - | Метод спутниковых геодезических измерений (определений) | $Mt = \sqrt{(m_0^2 + m_1^2)}$ |
| н1360 | - | - | - | 625850.37 | 78945.47 | - | Метод спутниковых геодезических измерений (определений) | $Mt = \sqrt{(m_0^2 + m_1^2)}$ |
| н1920 | - | - | - | 625848.62 | 78941.35 | - | Метод спутниковых геодезических измерений (определений) | $Mt = \sqrt{(m_0^2 + m_1^2)}$ |

**2. Сведения о характеристиках объекта недвижимости
с кадастровым номером : 24:46:2002006:285 :**

| № п/п | Наименование характеристики | Значение характеристики |
|----------|--|-------------------------|
| 1 | 2 | 3 |
| 1. | Вид объекта недвижимости | здание |
| 2. | Ранее присвоенный государственный учетный номер (инвентарный) здания, сооружения, объекта незавершенного строительства | - |
| 3. | Кадастровый номер земельного участка (земельных участков), в границах которого (которых) расположены здание, сооружение, объект незавершенного строительства | 24:46:2002006:284 |
| 4. | Уникальный учетный номер кадастрового квартала, в границах которого расположены здание, сооружение, объект незавершенного строительства | 24:46:2002006 |

2. Сведения о характеристиках объекта недвижимости с кадастровым номером : 24:46:2002006:285 :

| № п/п | Наименование характеристики | Значение характеристики |
|--------------|---|--|
| 1 | 2 | 3 |
| 5. | Адрес здания, сооружения, объекта незавершенного строительства | - |
| 5.1. | Сведения о местоположении здания, сооружения, объекта незавершенного строительства (при отсутствии адреса) в структурированном в соответствии с федеральной информационной адресной системой виде | Российская Федерация, Красноярский край, город Дивногорск, село Овсянка, строение 28 |
| 5.2. | Дополнительные сведения о местоположении | - |
| 6. | Иные сведения | - |

3. Пояснения к сведениям об объекте недвижимости с кадастровым номером 24:46:2002006:285 :

| | |
|----|---|
| 1. | - |
|----|---|

**Описание местоположения зданий, сооружений,
объектов незавершенного строительства на земельном участке**

**1. Сведения о характерных точках контура объекта недвижимости
с кадастровым номером : 24:46:2002006:287 :**

Система координат МСК-167

Зона № 4

| Обозначение характерных точек контура | Содержатся в Едином государственном реестре недвижимости | | | Определены в ходе выполнения комплексных кадастровых работ | | | Метод опреде ления коор динат | Формулы, примененные для расчета средней квадратической погрешности определения координат характерных точек (Mt), м, с подставленными в такие формулы значениями и итоговые (вычисленные) значения Mt, м |
|---|--|---|---------------|--|----------|---------------|---|---|
| | Координаты, м | | Ради ус, м | Координаты, м | | Ради ус, м | | |
| | X | Y | R | X | Y | R | | |
| 1 | 2 | 3 | 4 | 5 | 6 | 7 | 8 | 9 |
| | | | | | | | | - |
| н1940 | - | - | - | 625824.79 | 78859.06 | - | Метод спутниковых геодезических измерений (определений) | $Mt = \sqrt{(m_0^2 + m_1^2)}$ |
| н1950 | - | - | - | 625825.41 | 78862.29 | - | Метод спутниковых геодезических измерений (определений) | $Mt = \sqrt{(m_0^2 + m_1^2)}$ |
| н1960 | - | - | - | 625819.12 | 78863.50 | - | Метод спутниковых геодезических измерений (определений) | $Mt = \sqrt{(m_0^2 + m_1^2)}$ |
| н1970 | - | - | - | 625818.50 | 78860.27 | - | Метод спутниковых геодезических измерений (определений) | $Mt = \sqrt{(m_0^2 + m_1^2)}$ |
| н1940 | - | - | - | 625824.79 | 78859.06 | - | Метод спутниковых геодезических измерений (определений) | $Mt = \sqrt{(m_0^2 + m_1^2)}$ |

**2. Сведения о характеристиках объекта недвижимости
с кадастровым номером : 24:46:2002006:287 :**

| № п/п | Наименование характеристики | Значение характеристики |
|-------|--|-------------------------|
| 1 | 2 | 3 |
| 1. | Вид объекта недвижимости | здание |
| 2. | Ранее присвоенный государственный учетный номер (инвентарный) здания, сооружения, объекта незавершенного строительства | - |
| 3. | Кадастровый номер земельного участка (земельных участков), в границах которого (которых) расположены здание, сооружение, объект незавершенного строительства | 24:46:2002006:286 |
| 4. | Уникальный учетный номер кадастрового квартала, в границах которого расположены здание, сооружение, объект незавершенного строительства | 24:46:2002006 |

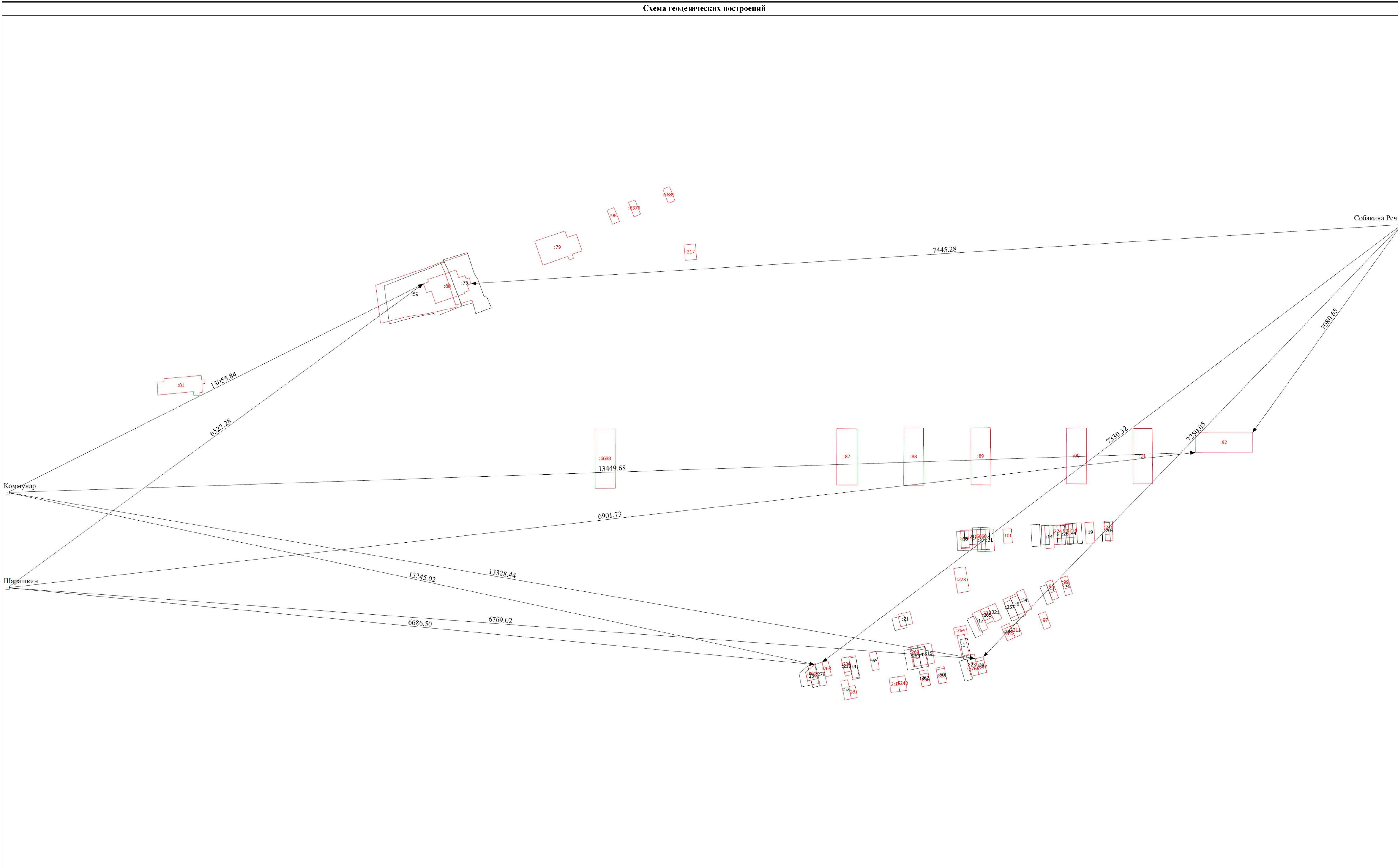
2. Сведения о характеристиках объекта недвижимости с кадастровым номером : 24:46:2002006:287 :

| № п/п | Наименование характеристики | Значение характеристики |
|--------------|---|---|
| 1 | 2 | 3 |
| 5. | Адрес здания, сооружения, объекта незавершенного строительства | - |
| 5.1. | Сведения о местоположении здания, сооружения, объекта незавершенного строительства (при отсутствии адреса) в структурированном в соответствии с федеральной информационной адресной системой виде | Российская Федерация, Красноярский край, город Дивногорск, село Овсянка, корпус 8 |
| 5.2. | Дополнительные сведения о местоположении | - |
| 6. | Иные сведения | - |

3. Пояснения к сведениям об объекте недвижимости с кадастровым номером 24:46:2002006:287 :

| | |
|----|---|
| 1. | - |
|----|---|





Схема геодезических построений



Масштаб 1:900

- Условные обозначения
- Часть границы, местоположение которой определено при выполнении кадастровых работ
 - - Характерная точка границы земельного участка, сведения ЕГРН о которой соответствуют требованиям, установленным в соответствии с частью 13 статьи 22 Федерального закона от 13 июля 2015 г. N 218-ФЗ "О государственной регистрации недвижимости"
 - - Характерная точка контура здания, сооружения, объекта незавершенного строительства
 - - Характерная точка границы, сведения о которой позволяют однозначно определить ее положение на местности
 - ∟ - Обозначение ликвидируемой характерной точки
 - 119 - Обозначение характерной точки, местоположение которой не изменилось или было уточнено
 - NTU - Обозначение новой характерной точки

Схема геодезических построений

-  - Уточняемый земельный участок
-  - Уточняемое здание
- - Часть контура, образованного проекцией вновь образованного наземного конструктивного элемента здания, сооружения, объекта незавершенного строительства
- - Часть границы, сведения ЕГРН о которой позволяют однозначно определить ее положение на местности
-  - Пункт геодезической сети специального назначения, созданной в соответствии с законодательством Российской Федерации о геодезии и картографии
-  - Характерная точка границы земельного участка, сведения о которой отсутствуют в ЕГРН, местоположение которой определено при кадастровых работах (новая характерная точка)
- - Направления геодезических построений при определении координат характерных точек границ земельного участка
- Шарашки



Масштаб 1:600

Условные обозначения

- Часть границы, местоположение которой определено при выполнении кадастровых работ
- Характерная точка границы земельного участка, сведения ЕГРН о которой соответствуют требованиям, установленным в соответствии с частью 13 статьи 22 Федерального закона от 13 июля 2015 г. N 218-ФЗ "О государственной регистрации недвижимости"
- Характерная точка контура здания, сооружения, объекта незавершенного строительства
- Характерная точка границы, сведения о которой позволяют однозначно определить ее положение на местности
- Обозначение ликвидированной характерной точки
- 119 • Обозначение характерной точки, местоположение которой не изменилось или было уточнено
- 119 • Обозначение новой характерной точки
- 119 • Часть контура, образованного проспекцией вновь образованного наземного конструктивного элемента здания, сооружения, объекта незавершенного строительства
- 119 • Часть контура, образованного проспекцией существующего в ЕГРН наземного конструктивного элемента здания, сооружения, объекта незавершенного строительства
- Пункт геодезической сети специального назначения, созданной в соответствии с законодательством Российской Федерации о геодезии и картографии
- Часть контура, образованного проспекцией существующего в ЕГРН наземного конструктивного элемента здания, сооружения, объекта незавершенного строительства
- Характерная точка границы земельного участка, сведения о которой отсутствуют в ЕГРН, местоположение которой определено при кадастровых работах (новая характерная точка)

- Граница кадастрового квартала
 - Граница зоны с особыми условиями
 - Кадастровый номер земельного участка
 - Уточняемый земельный участок
 - Кадастровый номер здания
 - Кадастровый номер сооружения
 - Уточняемое здание
- :20E
:39
:21468
:222
:310