КАРТА-ПЛАН ТЕРРИТОРИИ

24:46:5305001

(номер кадастрового квартала (номера смежных кадастровых кварталов), являющегося (являющихся) территорией, на которой выполняются комплексные кадастровые работы)

Дата подготовки карты-плана территории **5 сентября 2023 г.**

Пояснительная записка

1. Сведения о заказчике

Администрация города Дивногорска (ОГРН: 1022401254721, ИНН: 2446002640)

(полное наименование органа местного самоуправления муниципального района или городского округа, органа исполнительной власти города федерального значения Москвы, Санкт-Петербурга или Севастополя, основной государственный регистрационный номер, идентификационный номер налогоплательщика)

распоряжение № б/н, от 25 сентября 2023 г., выдан (составлен) Администрация

(сведения об утверждении карты-плана территории)

2. Сведения о кадастровом инженере

Фамилия, имя, отчество (при наличии отчества): *Кобыжаков Олег Любимович*

Страховой номер индивидуального лицевого счета: *09954432315*

Контактный телефон: *сот.: 89233429996*

Адрес электронной почты и почтовый адрес, по которым осуществляется связь с кадастровым инженером: *OlegatoRR_26@mail.ru*
660013, Красноярский край, Красноярск г, Волжская ул, д. 5, кв. 33

Наименование саморегулируемой организации кадастровых инженеров (СРО), членом которой является кадастровый инженер:
Ассоциация "БОКИ"

Номер регистрации в государственном реестре лиц, осуществляющих кадастровую деятельность: *39 253*

Сокращенное наименование юридического лица, если кадастровый инженер является работником юридического лица:
Филиал ППК "Роскадастр" по Красноярскому краю

3. Основания выполнения комплексных кадастровых работ

№ Ф.2023.469, от 24 июля 2023 г., выдан (составлен) Администрация

(наименование и реквизиты государственного или муниципального контракта на выполнение комплексных кадастровых работ)

4. Перечень документов, использованных при подготовке карты-плана территории

№ п/п	Наименование документа	Реквизиты документа
1	2	3
1	Выписка	№ б/н, от 10 августа 2023 г., выдан (составлен) Администрация города Дивногорска

1	2	3
2	Муниципальный контракт на выполнение комплексных кадастровых работ	№ Ф.2023.469, от 24 июля 2023 г.

5. Сведения о геодезической основе, использованной при подготовке карты-плана территории

Система координат МСК-167 (24)

№ п/п	Название пункта и тип знака геодезической сети	Класс геодезической сети	Координаты, м		Сведения о состоянии на 5 сентября 2023 г.		
			X	Y	наружного знака пункта	центра знака	марки
1	2	3	4	5	6	7	8
1	Дом Отдыха, пир.	3	628 697,75	91 287,86	Сохранился	Сохранился	Сохранился
2	Торгашино, пир.	1	628 652,63	99 750,19		Утрачен	
3	Солнечный, пир.	4	643 403,84	103 225,85		Сохранился	

6. Сведения о средствах измерений

№ п/п	Наименование прибора (инструмента, аппаратуры)	Сведения об утверждении типа измерений	Реквизиты свидетельства о поверке прибора (инструмента, аппаратуры)
1	2	3	4
1	EFT M1 PLUS-аппаратура геодезическая спутниковая	Номер: 82542-21. Срок действия: 27.07.2023-26.07.2023	С-ГСХ/27-07-2023/265208892

7. Пояснения к разделам карты-плана территории

Пояснительная записка
В соответствии с муниципальным контрактом № Ф.2023.469 от 24.07.2023г. публично - правовой компанией «Роскадастр» (ППК «Роскадастр») были проведены комплексные кадастровые работы на территории кадастрового квартала 24:43:5305001. В результате выполнения работ было осуществлено уточнение местоположения границ земельных участков, уточнение местоположения на земельных участках зданий, исправление реестровых ошибок в сведениях Единого государственного реестра недвижимости о местоположении границ земельных участков и контуров зданий. Согласно кадастровому плану территории от 10.08.2023 г. № КУВИ-001/2023-181802266 на территории кадастрового квартала 24:46:5305001 расположены 126 земельных участка и 23 объектов капитального строительства. При выполнении комплексных кадастровых работ у 63 земельных участков были выявлены следующие несоответствия: -несовпадения, разрывы в местоположении границ земельных участков; - погрешность определения координат некоторых земельных участков не соответствует нормативным требованиям, утвержденным Приказом Министерства экономическогоразвитияРФот23.10.2020№П/0393; -при геодезической съемке и натурном обследовании было выявлено не соответствие фактического местоположения границ земельных участков сведениям ЕГРН. Данные несоответствия классифицируются в качестве реестровой ошибки, которая допущена лицом, ранее осуществлявшим кадастровые работы в отношении указанных земельных участков. При выполнении комплексных кадастровых работ реестровые ошибки в сведениях о местоположении границ указанных земельных участков были исправлены. В сведениях у 3 земельных участков, которые расположены в кадастровом квартале 24:46:0000000, исправлены реестровые ошибки. У 8 земельных участков было уточнено местоположение границ и(или) площади в соответствии с требованиями действующего законодательства. Границы 58 земельных участков уточнены согласно действующему законодательству РФ и соответствуют сведениям ЕГРН, таким образом, не являются объектами комплексных кадастровых работ, в карту-план не включены. Границы таких объектов отражены в разделе «Схема границ земельных участков». По 4 объектам капитального строительства включены в карту-план территории координаты характерных точек контуров зданий, которые представляют замкнутую линию, образуемую проекцией внешних границ ограждающих конструкций такого здания, сооружения, объекта незавершенного строительства на горизонтальную плоскость, проходящую на уровне примыкания такого здания, сооружения, объекта незавершенного строительства к поверхности земли. В сведениях о 6 объектах капитального строительства были исправлены реестровые ошибки. Границы 17 объектов капитального строительства уточнены согласно действующему законодательству РФ и соответствуют сведениям ЕГРН, таким образом, не являются объектами комплексных кадастровых работ, в карту-план не включены. Границы таких объектов отражены в разделе «Схема границ земельных участков». Объект капитального строительства с кадастровым номером 24:46:0000000:3856 и земельный участок с кадастровым номером 24:46:5305001:3 имеют статус записи в ЕГРН – «Архивный». Сведения об 1 объекте капитального строительства не включены в карту-план территории в связи с фактическим отсутствием на местности. В отношении земельного участка с кадастровым номером 24:46:5305001:21, необходимо рассмотреть возможность снятия с кадастрового учета в соответствии с частью 3 статьи 70 Федерального закона от 13.07.2015 №218-ФЗ «О государственной регистрации недвижимости». Доступ к земельным участкам, включенным в состав карты-плана территории, обеспечен посредством земель общего пользования.

Сведения об уточняемых земельных участках

1. Сведения о характерных точках границы уточняемого земельного участка с кадастровым номером 24:46:5305001:18

Зона № 4

Обозначение характерных точек границ	Существующие координаты, м		Уточненные координаты, м		Метод определения координат	Средняя квадратическая погрешность определения координат характерной точки (Mt), м	Формулы, примененные для расчета средней квадратической погрешности определения координат характерной точки (Mt), м
	X	Y	X	Y			
1	2	3	4	5	6	7	8
н12У	—	—	620 644,28	77 341,58	Метод спутниковых геодезических измерений (определений)	0,20	√(0,20^2 + 0,20^2) = 0,20
76	—	—	620 637,08	77 363,38			
77	—	—	620 599,21	77 350,79			
н13У	—	—	620 606,67	77 328,67			
н12У	—	—	620 644,28	77 341,58			

2. Сведения о частях границ уточняемого земельного участка с кадастровым номером 24:46:5305001:18

Обозначение части границ		Горизонтальное проложение (S), м	Описание прохождения части границ	Отметка о наличии земельного спора о местоположении границ земельного участка
от т.	до т.			
1	2	3	4	5
н12У	76	22,96	—	—
76	77	39,91		
77	н13У	23,34		
н13У	н12У	39,76		

3. Общие сведения об уточняемом земельном участке с кадастровым номером 24:46:5305001:18

№ п/п	Наименование характеристики земельного участка	Значение характеристики
1	2	3

1	2	3
1	Адрес земельного участка	Российская Федерация, Красноярский край, Дивногорск г, Красноярский край, г. Дивногорск
	Местоположение земельного участка (при отсутствии присвоенного адреса)	—
	Дополнительные сведения о местоположении земельного участка	—
2	Площадь земельного участка ± величина погрешности определения площади (Р ± ΔР), м²	922 ± 21
3	Формула, примененная для расчета предельной допустимой погрешности определения площади земельного участка (ΔР), м²	3,5*0,20*√(922,00) = 21
4	Площадь земельного участка согласно сведениям Единого государственного реестра недвижимости (Ркад), м²	920
5	Оценка расхождения Р и Ркад (Р - Ркад), м²	2
6	Предельный минимальный и максимальный размеры земельного участка (Рмин и Рмакс), м²	Рмин = — Рмакс = —
7	Кадастровый или иной номер (обозначение) здания, сооружения, объекта незавершенного строительства, расположенного на земельном участке	—
8	Иные сведения	—

1. Сведения о характерных точках границы уточняемого земельного участка с кадастровым номером 24:46:5305001:17

Зона № 4

Обозначение характерных точек границ	Существующие координаты, м		Уточненные координаты, м		Метод определения координат	Средняя квадратическая погрешность определения координат характерной точки (Mt), м	Формулы, примененные для расчета средней квадратической погрешности определения координат характерной точки (Mt), м
	X	Y	X	Y			
1	2	3	4	5	6	7	8
н16У	—	—	620 584,67	77 395,28	Метод спутниковых геодезических измерений (определений)	0,20	—
н17У	—	—	620 591,60	77 373,22			
78	—	—	620 629,89	77 385,26			

1	2	3	4	5	6	7	8
н18У	—	—	620 622,20	77 408,89	Метод спутниковых геодезических измерений (определений)	0,20	—
н16У	—	—	620 584,67	77 395,28			

2. Сведения о частях границ уточняемого земельного участка с кадастровым номером 24:46:5305001:17

Обозначение части границ		Горизонтальное проложение (S), м	Описание прохождения части границ	Отметка о наличии земельного спора о местоположении границ земельного участка
от т.	до т.			
1	2	3	4	5
н16У	н17У	23,12	—	—
н17У	78	40,14		
78	н18У	24,85		
н18У	н16У	39,92		

3. Общие сведения об уточняемом земельном участке с кадастровым номером 24:46:5305001:17

№ п/п	Наименование характеристики земельного участка	Значение характеристики
1	2	3
1	Адрес земельного участка	Российская Федерация, Красноярский край, Дивногорск г, Красноярский край, г. Дивногорск
	Местоположение земельного участка (при отсутствии присвоенного адреса)	—
	Дополнительные сведения о местоположении земельного участка	—
2	Площадь земельного участка ± величина погрешности определения площади (Р ± ΔР), м²	960 ± 22
3	Формула, примененная для расчета предельной допустимой погрешности определения площади земельного участка (ΔР), м²	3,5*0,20*√(960,00) = 22
4	Площадь земельного участка согласно сведениям Единого государственного реестра недвижимости (Ркад), м²	920
5	Оценка расхождения Р и Ркад (Р - Ркад), м²	40
6	Предельный минимальный и максимальный размеры земельного участка (Рмин и Рмакс), м²	Рмин = — Рмакс = —
7	Кадастровый или иной номер (обозначение) здания, сооружения, объекта незавершенного строительства, расположенного на земельном участке	—
8	Иные сведения	—

1. Сведения о характерных точках границы уточняемого земельного участка с кадастровым номером 24:46:5305001:16

Зона № 4

Обозначение характерных точек границ	Существующие координаты, м		Уточненные координаты, м		Метод определения координат	Средняя квадратическая погрешность определения координат характерной точки (Mt), м	Формулы, примененные для расчета средней квадратической погрешности определения координат характерной точки (Mt), м
	X	Y	X	Y			
1	2	3	4	5	6	7	8
н18У	—	—	620 622,20	77 408,89	Метод спутниковых геодезических измерений (определений)	0,20	√(0,20^2 + 0,20^2) = 0,20
н105У	—	—	620 615,65	77 428,87			
265	—	—	620 577,65	77 416,39			
н16У	—	—	620 584,67	77 395,28			
н18У	—	—	620 622,20	77 408,89			

2. Сведения о частях границ уточняемого земельного участка с кадастровым номером 24:46:5305001:16

Обозначение части границ		Горизонтальное проложение (S), м	Описание прохождения части границ	Отметка о наличии земельного спора о местоположении границ земельного участка
от т.	до т.			
1	2	3	4	5
н18У	н105У	21,03	—	—
н105У	265	40,00		
265	н16У	22,25		
н16У	н18У	39,92		

3. Общие сведения об уточняемом земельном участке с кадастровым номером 24:46:5305001:16

№ п/п	Наименование характеристики земельного участка	Значение характеристики
1	2	3

1	2	3
1	Адрес земельного участка	Российская Федерация, Красноярский край, Дивногорск г, Красноярский край, г. Дивногорск
	Местоположение земельного участка (при отсутствии присвоенного адреса)	—
	Дополнительные сведения о местоположении земельного участка	—
2	Площадь земельного участка ± величина погрешности определения площади (Р ± ΔР), м²	864 ± 21
3	Формула, примененная для расчета предельной допустимой погрешности определения площади земельного участка (ΔР), м²	3,5*0,20*√(864,00) = 21
4	Площадь земельного участка согласно сведениям Единого государственного реестра недвижимости (Ркад), м²	920
5	Оценка расхождения Р и Ркад (Р - Ркад), м²	56
6	Предельный минимальный и максимальный размеры земельного участка (Рмин и Рмакс), м²	Рмин = — Рмакс = —
7	Кадастровый или иной номер (обозначение) здания, сооружения, объекта незавершенного строительства, расположенного на земельном участке	—
8	Иные сведения	—

1. Сведения о характерных точках границы уточняемого земельного участка с кадастровым номером 24:46:5305001:4

Зона № 4

Обозначение характерных точек границ	Существующие координаты, м		Уточненные координаты, м		Метод определения координат	Средняя квадратическая погрешность определения координат характерной точки (Mt), м	Формулы, примененные для расчета средней квадратической погрешности определения координат характерной точки (Mt), м
	X	Y	X	Y			
1	2	3	4	5	6	7	8
н109У	—	—	620 720,69	77 390,96	Метод спутниковых геодезических измерений (определений)	0,20	√(0,20^2 + 0,20^2) = 0,20
н110У	—	—	620 713,13	77 411,76			
н111У	—	—	620 674,41	77 399,76			

1	2	3	4	5	6	7	8
н112У	—	—	620 681,90	77 377,98	Метод спутниковых геодезических измерений (определений)	0,20	√(0,20^2 + 0,20^2) = 0,20
н109У	—	—	620 720,69	77 390,96			

2. Сведения о частях границ уточняемого земельного участка с кадастровым номером 24:46:5305001:4

Обозначение части границ		Горизонтальное проложение (S), м	Описание прохождения части границ	Отметка о наличии земельного спора о местоположении границ земельного участка
от т.	до т.			
1	2	3	4	5
н109У	н110У	22,13	—	—
н110У	н111У	40,54		
н111У	н112У	23,03		
н112У	н109У	40,90		

3. Общие сведения об уточняемом земельном участке с кадастровым номером 24:46:5305001:4

№ п/п	Наименование характеристики земельного участка	Значение характеристики
1	2	3
1	Адрес земельного участка	Российская Федерация, Красноярский край, Дивногорск г, Красноярский край, г. Дивногорск
	Местоположение земельного участка (при отсутствии присвоенного адреса)	—
	Дополнительные сведения о местоположении земельного участка	—
2	Площадь земельного участка ± величина погрешности определения площади (Р ± ΔР), м²	919 ± 21
3	Формула, примененная для расчета предельной допустимой погрешности определения площади земельного участка (ΔР), м²	3,5*0,20*√(919,00) = 21
4	Площадь земельного участка согласно сведениям Единого государственного реестра недвижимости (Ркад), м²	920
5	Оценка расхождения Р и Ркад (Р - Ркад), м²	1
6	Предельный минимальный и максимальный размеры земельного участка (Рмин и Рмакс), м²	Рмин = — Рмакс = —
7	Кадастровый или иной номер (обозначение) здания, сооружения, объекта незавершенного строительства, расположенного на земельном участке	—
8	Иные сведения	—

1. Сведения о характерных точках границы уточняемого земельного участка с кадастровым номером 24:46:5305001:5

Зона № 4

Обозначение характерных точек границ	Существующие координаты, м		Уточненные координаты, м		Метод определения координат	Средняя квадратическая погрешность определения координат характерной точки (Mt), м	Формулы, примененные для расчета средней квадратической погрешности определения координат характерной точки (Mt), м
	X	Y	X	Y			
1	2	3	4	5	6	7	8
н112У	—	—	620 681,90	77 377,98	Метод спутниковых геодезических измерений (определений)	0,20	√(0,20^2 + 0,20^2) = 0,20
н113У	—	—	620 688,79	77 356,30			
н114У	—	—	620 727,59	77 369,57			
н109У	—	—	620 720,69	77 390,96			
н112У	—	—	620 681,90	77 377,98			

2. Сведения о частях границ уточняемого земельного участка с кадастровым номером 24:46:5305001:5

Обозначение части границ		Горизонтальное проложение (S), м	Описание прохождения части границ	Отметка о наличии земельного спора о местоположении границ земельного участка
от т.	до т.			
1	2	3	4	5
н112У	н113У	22,75	—	—
н113У	н114У	41,01		
н114У	н109У	22,48		
н109У	н112У	40,90		

3. Общие сведения об уточняемом земельном участке с кадастровым номером 24:46:5305001:5

№ п/п	Наименование характеристики земельного участка	Значение характеристики
1	2	3

1	2	3
1	Адрес земельного участка	Российская Федерация, Красноярский край, Дивногорск г, Красноярский край, г. Дивногорск
	Местоположение земельного участка (при отсутствии присвоенного адреса)	—
	Дополнительные сведения о местоположении земельного участка	—
2	Площадь земельного участка ± величина погрешности определения площади (Р ± ΔР), м²	926 ± 21
3	Формула, примененная для расчета предельной допустимой погрешности определения площади земельного участка (ΔР), м²	3,5*0,20*√(926,00) = 21
4	Площадь земельного участка согласно сведениям Единого государственного реестра недвижимости (Ркад), м²	920
5	Оценка расхождения Р и Ркад (Р - Ркад), м²	6
6	Предельный минимальный и максимальный размеры земельного участка (Рмин и Рмакс), м²	Рмин = — Рмакс = —
7	Кадастровый или иной номер (обозначение) здания, сооружения, объекта незавершенного строительства, расположенного на земельном участке	—
8	Иные сведения	—

1. Сведения о характерных точках границы уточняемого земельного участка с кадастровым номером 24:46:5305001:6

Зона № 4

Обозначение характерных точек границ	Существующие координаты, м		Уточненные координаты, м		Метод определения координат	Средняя квадратическая погрешность определения координат характерной точки (Mt), м	Формулы, примененные для расчета средней квадратической погрешности определения координат характерной точки (Mt), м
	X	Y	X	Y			
1	2	3	4	5	6	7	8
н121У	—	—	620 695,52	77 334,91	Метод спутниковых геодезических измерений (определений)	0,20	√(0,20^2 + 0,20^2) = 0,20
н122У	—	—	620 735,10	77 348,51			
н114У	—	—	620 727,59	77 369,57			

1	2	3	4	5	6	7	8
н113У	—	—	620 688,79	77 356,30	Метод спутниковых геодезических измерений (определений)	0,20	√(0,20^2 + 0,20^2) = 0,20
н121У	—	—	620 695,52	77 334,91			

2. Сведения о частях границ уточняемого земельного участка с кадастровым номером 24:46:5305001:6

Обозначение части границ		Горизонтальное проложение (S), м	Описание прохождения части границ	Отметка о наличии земельного спора о местоположении границ земельного участка
от т.	до т.			
1	2	3	4	5
н121У	н122У	41,85	—	—
н122У	н114У	22,36		
н114У	н113У	41,01		
н113У	н121У	22,42		

3. Общие сведения об уточняемом земельном участке с кадастровым номером 24:46:5305001:6

№ п/п	Наименование характеристики земельного участка	Значение характеристики
1	2	3
1	Адрес земельного участка	Российская Федерация, Красноярский край, Дивногорск г, Красноярский край, г. Дивногорск
	Местоположение земельного участка (при отсутствии присвоенного адреса)	—
	Дополнительные сведения о местоположении земельного участка	—
2	Площадь земельного участка ± величина погрешности определения площади (Р ± ΔР), м²	927 ± 21
3	Формула, примененная для расчета предельной допустимой погрешности определения площади земельного участка (ΔР), м²	3,5*0,20*√(927,00) = 21
4	Площадь земельного участка согласно сведениям Единого государственного реестра недвижимости (Ркад), м²	920
5	Оценка расхождения Р и Ркад (Р - Ркад), м²	7
6	Предельный минимальный и максимальный размеры земельного участка (Рмин и Рмакс), м²	Рмин = — Рмакс = —
7	Кадастровый или иной номер (обозначение) здания, сооружения, объекта незавершенного строительства, расположенного на земельном участке	—
8	Иные сведения	—

1. Сведения о характерных точках границы уточняемого земельного участка с кадастровым номером 24:46:5305001:19

Зона № 4

Обозначение характерных точек границ	Существующие координаты, м		Уточненные координаты, м		Метод определения координат	Средняя квадратическая погрешность определения координат характерной точки (Mt), м	Формулы, примененные для расчета средней квадратической погрешности определения координат характерной точки (Mt), м
	X	Y	X	Y			
1	2	3	4	5	6	7	8
н13У	—	—	620 606,67	77 328,67	Метод спутниковых геодезических измерений (определений)	0,20	√(0,20^2 + 0,20^2) = 0,20
н14У	—	—	620 614,34	77 306,99			
н15У	—	—	620 651,82	77 319,51			
н12У	—	—	620 644,28	77 341,58			
н13У	—	—	620 606,67	77 328,67			

2. Сведения о частях границ уточняемого земельного участка с кадастровым номером 24:46:5305001:19

Обозначение части границ		Горизонтальное проложение (S), м	Описание прохождения части границ	Отметка о наличии земельного спора о местоположении границ земельного участка
от т.	до т.			
1	2	3	4	5
н13У	н14У	23,00	—	—
н14У	н15У	39,52		
н15У	н12У	23,32		
н12У	н13У	39,76		

3. Общие сведения об уточняемом земельном участке с кадастровым номером 24:46:5305001:19

№ п/п	Наименование характеристики земельного участка	Значение характеристики
1	2	3

1	2	3
1	Адрес земельного участка	Российская Федерация, Красноярский край, Дивногорск г, Красноярский край, г. Дивногорск
	Местоположение земельного участка (при отсутствии присвоенного адреса)	—
	Дополнительные сведения о местоположении земельного участка	—
2	Площадь земельного участка ± величина погрешности определения площади (Р ± ΔР), м²	918 ± 21
3	Формула, примененная для расчета предельной допустимой погрешности определения площади земельного участка (ΔР), м²	3,5*0,20*√(918,00) = 21
4	Площадь земельного участка согласно сведениям Единого государственного реестра недвижимости (Ркад), м²	920
5	Оценка расхождения Р и Ркад (Р - Ркад), м²	2
6	Предельный минимальный и максимальный размеры земельного участка (Рмин и Рмакс), м²	Рмин = — Рмакс = —
7	Кадастровый или иной номер (обозначение) здания, сооружения, объекта незавершенного строительства, расположенного на земельном участке	—
8	Иные сведения	—

1. Сведения о характерных точках границы уточняемого земельного участка с кадастровым номером 24:46:5305001:7

Зона № 4

Обозначение характерных точек границ	Существующие координаты, м		Уточненные координаты, м		Метод определения координат	Средняя квадратическая погрешность определения координат характерной точки (Mt), м	Формулы, примененные для расчета средней квадратической погрешности определения координат характерной точки (Mt), м
	X	Y	X	Y			
1	2	3	4	5	6	7	8
н115У	—	—	620 689,68	77 331,24	Метод спутниковых геодезических измерений (определений)	0,20	√(0,20^2 + 0,20^2) = 0,20
н116У	—	—	620 682,10	77 353,56			
н12У	—	—	620 644,28	77 341,58			

1	2	3	4	5	6	7	8
н15У	—	—	620 651,82	77 319,51	Метод спутниковых геодезических измерений (определений)	0,20	√(0,20^2 + 0,20^2) = 0,20
н108У	—	—	620 652,17	77 318,47			
н117У	—	—	620 669,73	77 324,33			
н118У	—	—	620 668,15	77 329,25			
н119У	—	—	620 674,51	77 331,14			
н120У	—	—	620 676,10	77 326,51			
н115У	—	—	620 689,68	77 331,24			

2. Сведения о частях границ уточняемого земельного участка с кадастровым номером 24:46:5305001:7

Обозначение части границ		Горизонтальное проложение (S), м	Описание прохождения части границ	Отметка о наличии земельного спора о местоположении границ земельного участка
от т.	до т.			
1	2	3	4	5
н115У	н116У	23,57	—	—
н116У	н12У	39,67		
н12У	н15У	23,32		
н15У	н108У	1,10		
н108У	н117У	18,51		
н117У	н118У	5,17		
н118У	н119У	6,63		
н119У	н120У	4,90		
н120У	н115У	14,38		

3. Общие сведения об уточняемом земельном участке с кадастровым номером 24:46:5305001:7

№ п/п	Наименование характеристики земельного участка	Значение характеристики
1	2	3

1	2	3
1	Адрес земельного участка	Российская Федерация, Красноярский край, Дивногорск г, Красноярский край, г. Дивногорск
	Местоположение земельного участка (при отсутствии присвоенного адреса)	—
	Дополнительные сведения о местоположении земельного участка	—
2	Площадь земельного участка ± величина погрешности определения площади (Р ± ΔР), м²	920 ± 21
3	Формула, примененная для расчета предельной допустимой погрешности определения площади земельного участка (ΔР), м²	3,5*0,20*√(920,00) = 21
4	Площадь земельного участка согласно сведениям Единого государственного реестра недвижимости (Ркад), м²	920
5	Оценка расхождения Р и Ркад (Р - Ркад), м²	0
6	Предельный минимальный и максимальный размеры земельного участка (Рмин и Рмакс), м²	Рмин = — Рмакс = —
7	Кадастровый или иной номер (обозначение) здания, сооружения, объекта незавершенного строительства, расположенного на земельном участке	—
8	Иные сведения	—

Сведения об образуемых земельных участках

1. Сведения о характерных точках границ образуемых земельных участков

Обозначение земельного участка _____

Зона № _____

Обозначение характерных точек границ	Координаты, м		Метод определения координат	Средняя квадратическая погрешность определения координат характерной точки (Mt), м	Формулы, примененные для расчета средней квадратической погрешности определения координат характерной точки (Mt), м
	X	Y			
1	2	3	4	5	6

2. Сведения о частях границ образуемых земельных участков

Обозначение земельного участка _____

Обозначение части границ		Горизонтальное проложение (S), м	Описание прохождения части границ	Отметка о наличии земельного спора о местоположении границ земельного участка
от т.	до т.			
1	2	3	4	5

3. Общие сведения об образуемых земельных участках

Обозначение земельного участка _____

№ п/п	Наименование характеристики земельного участка	Значение характеристики
1	2	3
1	Адрес земельного участка	
2	Категория земель	
3	Вид разрешенного использования	
4	Площадь земельного участка ± величина погрешности определения площади (Р ± ΔР), м²	
5	Формула, примененная для расчета предельной допустимой погрешности определения площади земельного участка (ΔР), м²	
6	Предельный минимальный и максимальный размеры земельного участка (Рмин) и (Рмакс), м²	Рмин = Рмакс =
7	Кадастровый или иной номер (обозначение) здания, сооружения, объекта незавершенного строительства, расположенного на земельном участке	

1	2	3
8	Кадастровые номера исходных земельных участков	
	Иное	
9	Иные сведения	

4. Сведения о земельных участках, посредством которых обеспечивается доступ (проход или проезд от земельных участков общего пользования) к образуемым земельным участкам

№ п/п	Кадастровый номер или обозначение земельного участка, для которого обеспечивается доступ	Кадастровый номер или обозначение земельного участка, посредством которого обеспечивается доступ
1	2	3

Сведения об уточняемых земельных участках,
необходимые для исправления реестровых ошибок в сведениях о местоположении их границ

1. Сведения о характерных точках границы уточняемого земельного участка с кадастровым номером 24:46:5305001:53

Зона № 4

Обозначение характерных точек границ	Существующие координаты, м		Уточненные координаты, м		Метод определения координат	Средняя квадратическая погрешность определения координат характерной точки (Mt), м	Формулы, примененные для расчета средней квадратической погрешности определения координат характерной точки (Mt), м
	X	Y	X	Y			
1	2	3	4	5	6	7	8
1	620 602,94	77 155,24	620 602,94	77 155,24	Метод спутниковых геодезических измерений (определений)	0,20	√(0,20^2 + 0,20^2) = 0,20
2	620 602,12	77 186,67	620 602,12	77 186,67			
3	620 597,49	77 182,45	620 597,49	77 182,45			
4	620 565,15	77 167,98	620 565,15	77 167,98			
5	620 573,85	77 141,43	—	—	—	—	—
н1У	—	—	620 573,85	77 141,44	Метод спутниковых геодезических измерений (определений)	0,20	√(0,20^2 + 0,20^2) = 0,20
1	620 602,94	77 155,24	620 602,94	77 155,24			

2. Сведения о частях границ уточняемого земельного участка с кадастровым номером 24:46:5305001:53

Обозначение части границ		Горизонтальное проложение (S), м	Описание прохождения части границ	Отметка о наличии земельного спора о местоположении границ земельного участка
от т.	до т.			
1	2	3	4	5
1	2	31,44	—	—
2	3	6,26		
3	4	35,43		
4	н1У	27,93		
н1У	1	32,20		

3. Характеристики уточняемого земельного участка с кадастровым номером 24:46:5305001:53

№ п/п	Наименование характеристики земельного участка	Значение характеристики
1	2	3
1	Площадь земельного участка ± величина погрешности определения площади (Р ± ΔР), м²	1000 ± 22
2	Формула, примененная для расчета предельной допустимой погрешности определения площади земельного участка (ΔР), м²	3,5*0,20*√(1 000,00) = 22
3	Иные сведения	На земельном участке расположен ОКС с кадастровым номером 24:46:5305001:121

1. Сведения о характерных точках границы уточняемого земельного участка с кадастровым номером 24:46:5305001:73

Зона № 4

Обозначение характерных точек границ	Существующие координаты, м		Уточненные координаты, м		Метод определения координат	Средняя квадратическая погрешность определения координат характерной точки (Mt), м	Формулы, примененные для расчета средней квадратической погрешности определения координат характерной точки (Mt), м
	X	Y	X	Y			
1	2	3	4	5	6	7	8
н1У	—	—	620 573,85	77 141,44	Метод спутниковых геодезических измерений (определений)	0,20	√(0,20^2 + 0,20^2) = 0,20
5	620 573,85	77 141,43	—	—	—	—	—
4	620 565,15	77 167,98	620 565,15	77 167,98	Метод спутниковых геодезических измерений (определений)	0,20	√(0,20^2 + 0,20^2) = 0,20
6	620 529,02	77 151,82	620 529,02	77 151,82			
7	620 538,00	77 124,42	620 538,00	77 124,42			
н1У	—	—	620 573,85	77 141,44			

2. Сведения о частях границ уточняемого земельного участка с кадастровым номером 24:46:5305001:73

Обозначение части границ		Горизонтальное проложение (S), м	Описание прохождения части границ	Отметка о наличии земельного спора о местоположении границ земельного участка
от т.	до т.			
1	2	3	4	5
н1У	4	27,93	—	—

1	2	3	4	5
4	6	39,58	—	—
6	7	28,83		
7	н1У	39,69		

3. Характеристики уточняемого земельного участка с кадастровым номером 24:46:5305001:73

№ п/п	Наименование характеристики земельного участка	Значение характеристики
1	2	3
1	Площадь земельного участка ± величина погрешности определения площади (Р ± ΔР), м²	1117 ± 23
2	Формула, примененная для расчета предельной допустимой погрешности определения площади земельного участка (ΔР), м²	3,5*0,20*√(1 117,00) = 23
3	Иные сведения	—

1. Сведения о характерных точках границы уточняемого земельного участка с кадастровым номером 24:46:5305001:47

Зона № 4

Обозначение характерных точек границ	Существующие координаты, м		Уточненные координаты, м		Метод определения координат	Средняя квадратическая погрешность определения координат характерной точки (Mt), м	Формулы, примененные для расчета средней квадратической погрешности определения координат характерной точки (Mt), м
	X	Y	X	Y			
1	2	3	4	5	6	7	8
7	620 538,00	77 124,42	620 538,00	77 124,42	Метод спутниковых геодезических измерений (определений)	0,20	√(0,20^2 + 0,20^2) = 0,20
6	620 529,02	77 151,82	620 529,02	77 151,82			
8	620 496,54	77 137,30	620 496,54	77 137,30			
9	620 505,82	77 109,14	—	—	—	—	—
н2У	—	—	620 505,82	77 109,15	Метод спутниковых геодезических измерений (определений)	0,20	√(0,20^2 + 0,20^2) = 0,20
7	620 538,00	77 124,42	620 538,00	77 124,42			

2. Сведения о частях границ уточняемого земельного участка с кадастровым номером 24:46:5305001:47

Обозначение части границ		Горизонтальное проложение (S), м	Описание прохождения части границ	Отметка о наличии земельного спора о местоположении границ земельного участка
от т.	до т.			
1	2	3	4	5
7	6	28,83	—	—
6	8	35,58		
8	н2У	29,64		
н2У	7	35,62		

3. Характеристики уточняемого земельного участка с кадастровым номером 24:46:5305001:47

№ п/п	Наименование характеристики земельного участка	Значение характеристики
1	2	3
1	Площадь земельного участка ± величина погрешности определения площади (P ± ΔP), м²	1034 ± 23
2	Формула, примененная для расчета предельной допустимой погрешности определения площади земельного участка (ΔP), м²	3,5*0,20*√(1 034,00) = 23
3	Иные сведения	—

1. Сведения о характерных точках границы уточняемого земельного участка с кадастровым номером 24:46:5305001:69

Зона № 4

Обозначение характерных точек границ	Существующие координаты, м		Уточненные координаты, м		Метод определения координат	Средняя квадратическая погрешность определения координат характерной точки (Mt), м	Формулы, примененные для расчета средней квадратической погрешности определения координат характерной точки (Mt), м
	X	Y	X	Y			
1	2	3	4	5	6	7	8
н2У	—	—	620 505,82	77 109,15	Метод спутниковых геодезических измерений (определений)	0,20	√(0,20^2 + 0,20^2) = 0,20
9	620 505,82	77 109,14	—	—	—	—	—
8	620 496,54	77 137,30	620 496,54	77 137,30	Метод спутниковых геодезических измерений (определений)	0,20	√(0,20^2 + 0,20^2) = 0,20
10	620 463,66	77 122,61	620 463,66	77 122,61			

1	2	3	4	5	6	7	8
11	620 473,19	77 093,66	620 473,19	77 093,66	Метод спутниковых геодезических измерений (определений)	0,20	√(0,20^2 + 0,20^2) = 0,20
н2У	—	—	620 505,82	77 109,15			

2. Сведения о частях границ уточняемого земельного участка с кадастровым номером 24:46:5305001:69

Обозначение части границ		Горизонтальное проложение (S), м	Описание прохождения части границ	Отметка о наличии земельного спора о местоположении границ земельного участка
от т.	до т.			
1	2	3	4	5
н2У	8	29,64	—	—
8	10	36,01		
10	11	30,48		
11	н2У	36,12		

3. Характеристики уточняемого земельного участка с кадастровым номером 24:46:5305001:69

№ п/п	Наименование характеристики земельного участка	Значение характеристики
1	2	3
1	Площадь земельного участка ± величина погрешности определения площади (Р ± ΔР), м²	1077 ± 23
2	Формула, примененная для расчета предельной допустимой погрешности определения площади земельного участка (ΔР), м²	3,5*0,20*√(1 077,00) = 23
3	Иные сведения	—

1. Сведения о характерных точках границы уточняемого земельного участка с кадастровым номером 24:46:5305001:80

Зона № 4

Обозначение характерных точек границ	Существующие координаты, м		Уточненные координаты, м		Метод определения координат	Средняя квадратическая погрешность определения координат характерной точки (Mt), м	Формулы, примененные для расчета средней квадратической погрешности определения координат характерной точки (Mt), м
	X	Y	X	Y			
1	2	3	4	5	6	7	8
11	620 473,19	77 093,66	620 473,19	77 093,66	Метод спутниковых геодезических измерений (определений)	0,20	√(0,20^2 + 0,20^2) = 0,20

1	2	3	4	5	6	7	8
10	620 463,66	77 122,61	620 463,66	77 122,61	Метод спутниковых геодезических измерений (определений)	0,20	√(0,20^2 + 0,20^2) = 0,20
12	620 432,91	77 108,85	620 432,91	77 108,85			
13	620 442,64	77 079,15	—	—	—	—	—
н3У	—	—	620 442,64	77 079,16	Метод спутниковых геодезических измерений (определений)	0,20	√(0,20^2 + 0,20^2) = 0,20
11	620 473,19	77 093,66	620 473,19	77 093,66			

2. Сведения о частях границ уточняемого земельного участка с кадастровым номером 24:46:5305001:80

Обозначение части границ		Горизонтальное проложение (S), м	Описание прохождения части границ	Отметка о наличии земельного спора о местоположении границ земельного участка
от т.	до т.			
1	2	3	4	5
11	10	30,48	—	—
10	12	33,69		
12	н3У	31,24		
н3У	11	33,82		

3. Характеристики уточняемого земельного участка с кадастровым номером 24:46:5305001:80

№ п/п	Наименование характеристики земельного участка	Значение характеристики
1	2	3
1	Площадь земельного участка ± величина погрешности определения площади (Р ± ΔР), м²	1035 ± 23
2	Формула, примененная для расчета предельной допустимой погрешности определения площади земельного участка (ΔР), м²	3,5*0,20*√(1 035,00) = 23
3	Иные сведения	—

1. Сведения о характерных точках границы уточняемого земельного участка с кадастровым номером 24:46:5305001:63

Зона № 4

Обозначение характерных точек границ	Существующие координаты, м		Уточненные координаты, м		Метод определения координат	Средняя квадратическая погрешность определения координат характерной точки (Mt), м	Формулы, примененные для расчета средней квадратической погрешности определения координат характерной точки (Mt), м
	X	Y	X	Y			
1	2	3	4	5	6	7	8
н3У	—	—	620 442,64	77 079,16	Метод спутниковых геодезических измерений (определений)	0,20	√(0,20^2 + 0,20^2) = 0,20
13	620 442,64	77 079,15	—	—	—	—	—
12	620 432,91	77 108,85	620 432,91	77 108,85	Метод спутниковых геодезических измерений (определений)	0,20	√(0,20^2 + 0,20^2) = 0,20
14	620 401,78	77 095,11	620 401,78	77 095,11			
15	620 411,49	77 064,53	—	—	—	—	—
н4У	—	—	620 411,50	77 064,52	Метод спутниковых геодезических измерений (определений)	0,20	√(0,20^2 + 0,20^2) = 0,20
н3У	—	—	620 442,64	77 079,16			

2. Сведения о частях границ уточняемого земельного участка с кадастровым номером 24:46:5305001:63

Обозначение части границ		Горизонтальное проложение (S), м	Описание прохождения части границ	Отметка о наличии земельного спора о местоположении границ земельного участка
от т.	до т.			
1	2	3	4	5
н3У	12	31,24	—	—
12	14	34,03		
14	н4У	32,10		
н4У	н3У	34,41		

3. Характеристики уточняемого земельного участка с кадастровым номером 24:46:5305001:63

№ п/п	Наименование характеристики земельного участка	Значение характеристики
1	2	3
1	Площадь земельного участка ± величина погрешности определения площади (P ± ΔP), м²	1076 ± 23

1	2	3
2	Формула, примененная для расчета предельной допустимой погрешности определения площади земельного участка (ΔР), м²	3,5*0,20*√(1 076,00) = 23
3	Иные сведения	—

1. Сведения о характерных точках границы уточняемого земельного участка с кадастровым номером 24:46:5305001:48

Зона № 4

Обозначение характерных точек границ	Существующие координаты, м		Уточненные координаты, м		Метод определения координат	Средняя квадратическая погрешность определения координат характерной точки (Mt), м	Формулы, примененные для расчета средней квадратической погрешности определения координат характерной точки (Mt), м
	X	Y	X	Y			
1	2	3	4	5	6	7	8
н4У	—	—	620 411,50	77 064,52	Метод спутниковых геодезических измерений (определений)	0,20	√(0,20^2 + 0,20^2) = 0,20
15	620 411,49	77 064,53	—	—	—	—	—
14	620 401,78	77 095,11	620 401,78	77 095,11	Метод спутниковых геодезических измерений (определений)	0,20	√(0,20^2 + 0,20^2) = 0,20
16	620 368,52	77 080,07	620 368,52	77 080,07			
17	620 378,77	77 048,84	620 378,77	77 048,84			
н4У	—	—	620 411,50	77 064,52			

2. Сведения о частях границ уточняемого земельного участка с кадастровым номером 24:46:5305001:48

Обозначение части границ		Горизонтальное проложение (S), м	Описание прохождения части границ	Отметка о наличии земельного спора о местоположении границ земельного участка
от т.	до т.			
1	2	3	4	5
н4У	14	32,10	—	—
14	16	36,50		
16	17	32,87		
17	н4У	36,29		

3. Характеристики уточняемого земельного участка с кадастровым номером 24:46:5305001:48

№ п/п	Наименование характеристики земельного участка	Значение характеристики
1	2	3
1	Площадь земельного участка ± величина погрешности определения площади (Р ± ΔР), м²	1173 ± 24
2	Формула, примененная для расчета предельной допустимой погрешности определения площади земельного участка (ΔР), м²	3,5*0,20*√(1 173,00) = 24
3	Иные сведения	—

1. Сведения о характерных точках границы уточняемого земельного участка с кадастровым номером 24:46:5305001:24

Зона № 4

Обозначение характерных точек границ	Существующие координаты, м		Уточненные координаты, м		Метод определения координат	Средняя квадратическая погрешность определения координат характерной точки (Mt), м	Формулы, примененные для расчета средней квадратической погрешности определения координат характерной точки (Mt), м
	X	Y	X	Y			
1	2	3	4	5	6	7	8
18	620 652,69	76 982,90	620 652,69	76 982,90	Метод спутниковых геодезических измерений (определений)	0,20	√(0,20^2 + 0,20^2) = 0,20
19	620 641,10	77 008,50	620 641,10	77 008,50			
20	620 615,10	77 070,50	620 615,10	77 070,50			
21	620 602,84	77 107,15	620 602,84	77 107,15			
1	620 602,94	77 155,24	620 602,94	77 155,24			
н1У	—	—	620 573,85	77 141,44			
7	—	—	620 538,00	77 124,42			
н2У	—	—	620 505,82	77 109,15			

1	2	3	4	5	6	7	8
11	—	—	620 473,19	77 093,66	Метод спутниковых геодезических измерений (определений)	0,20	√(0,20^2 + 0,20^2) = 0,20
н3У	—	—	620 442,64	77 079,16			
н4У	—	—	620 411,50	77 064,52			
17	620 378,77	77 048,84	620 378,77	77 048,84			
22	620 432,70	76 876,20	620 432,70	76 876,20			
23	620 441,45	76 878,64	620 441,45	76 878,64			
24	620 464,53	76 889,11	620 464,53	76 889,11			
25	620 512,76	76 914,48	620 512,76	76 914,48			
26	620 559,62	76 945,50	620 559,62	76 945,50			
27	620 635,00	76 976,90	620 635,00	76 976,90			
18	620 652,69	76 982,90	620 652,69	76 982,90			

2. Сведения о частях границ уточняемого земельного участка с кадастровым номером 24:46:5305001:24

Обозначение части границ		Горизонтальное проложение (S), м	Описание прохождения части границ	Отметка о наличии земельного спора о местоположении границ земельного участка
от т.	до т.			
1	2	3	4	5
18	19	28,10	—	—
19	20	67,23		
20	21	38,65		
21	1	48,09		
1	н1У	32,20		
н1У	7	39,69		
7	н2У	35,62		
н2У	11	36,12		

1	2	3	4	5
11	н3У	33,82	—	—
н3У	н4У	34,41		
н4У	17	36,29		
17	22	180,87		
22	23	9,08		
23	24	25,34		
24	25	54,50		
25	26	56,20		
26	27	81,66		
27	18	18,68		

3. Характеристики уточняемого земельного участка с кадастровым номером 24:46:5305001:24

№ п/п	Наименование характеристики земельного участка	Значение характеристики
1	2	3
1	Площадь земельного участка ± величина погрешности определения площади (Р ± ΔР), м²	42004 ± 143
2	Формула, примененная для расчета предельной допустимой погрешности определения площади земельного участка (ΔР), м²	3,5*0,20*√(42 004,00) = 143
3	Иные сведения	—

1. Сведения о характерных точках границы уточняемого земельного участка с кадастровым номером 24:46:5305001:23

Зона № 4

Обозначение характерных точек границ	Существующие координаты, м		Уточненные координаты, м		Метод определения координат	Средняя квадратическая погрешность определения координат характерной точки (Mt), м	Формулы, примененные для расчета средней квадратической погрешности определения координат характерной точки (Mt), м
	X	Y	X	Y			
1	2	3	4	5	6	7	8
28	620 726,10	76 821,40	620 726,10	76 821,40	Метод спутниковых геодезических измерений (определений)	0,20	√(0,20^2 + 0,20^2) = 0,20
29	620 718,40	76 823,70	620 718,40	76 823,70			

1	2	3	4	5	6	7	8
30	620 714,50	76 829,00	620 714,50	76 829,00	Метод спутниковых геодезических измерений (определений)	0,20	√(0,20^2 + 0,20^2) = 0,20
31	620 707,80	76 846,30	620 707,80	76 846,30			
32	620 695,60	76 861,40	620 695,60	76 861,40			
33	620 682,20	76 874,40	620 682,20	76 874,40			
34	620 676,70	76 883,90	620 676,70	76 883,90			
35	620 670,30	76 888,50	620 670,30	76 888,50			
36	620 666,80	76 905,20	620 666,80	76 905,20			
37	620 669,30	76 931,10	620 669,30	76 931,10			
38	620 662,90	76 940,90	620 662,90	76 940,90			
39	620 651,70	76 956,90	620 651,70	76 956,90			
40	620 641,10	76 973,80	620 641,10	76 973,80			
27	620 635,00	76 976,90	620 635,00	76 976,90			
41	620 559,62	76 945,49	—	—	—	—	—
26	—	—	620 559,62	76 945,50	Метод спутниковых геодезических измерений (определений)	0,20	√(0,20^2 + 0,20^2) = 0,20
25	620 512,76	76 914,48	620 512,76	76 914,48			
42	620 464,52	76 889,10	—	—	—	—	—
24	—	—	620 464,53	76 889,11	Метод спутниковых геодезических измерений (определений)	0,20	√(0,20^2 + 0,20^2) = 0,20
23	620 441,45	76 878,64	620 441,45	76 878,64			

1	2	3	4	5	6	7	8
22	620 432,70	76 876,20	620 432,70	76 876,20	Метод спутниковых геодезических измерений (определений)	0,20	√(0,20^2 + 0,20^2) = 0,20
43	620 437,80	76 854,70	620 437,80	76 854,70			
44	620 458,00	76 786,20	620 458,00	76 786,20			
45	620 465,40	76 755,20	620 465,40	76 755,20			
46	620 475,70	76 717,70	620 475,70	76 717,70			
28	620 726,10	76 821,40	620 726,10	76 821,40			

2. Сведения о частях границ уточняемого земельного участка с кадастровым номером 24:46:5305001:23

Обозначение части границ		Горизонтальное проложение (S), м	Описание прохождения части границ	Отметка о наличии земельного спора о местоположении границ земельного участка
от т.	до т.			
1	2	3	4	5
28	29	8,04	—	—
29	30	6,58		
30	31	18,55		
31	32	19,41		
32	33	18,67		
33	34	10,98		
34	35	7,88		
35	36	17,06		
36	37	26,02		
37	38	11,70		
38	39	19,53		
39	40	19,95		
40	27	6,84		
27	26	81,66		
26	25	56,20		
25	24	54,50		
24	23	25,34		
23	22	9,08		

1	2	3	4	5
22	43	22,10	—	—
43	44	71,42		
44	45	31,87		
45	46	38,89		
46	28	271,02		

3. Характеристики уточняемого земельного участка с кадастровым номером 24:46:5305001:23

№ п/п	Наименование характеристики земельного участка	Значение характеристики
1	2	3
1	Площадь земельного участка ± величина погрешности определения площади (Р ± ΔР), м²	42001 ± 143
2	Формула, примененная для расчета предельной допустимой погрешности определения площади земельного участка (ΔР), м²	3,5*0,20*√(42 001,00) = 143
3	Иные сведения	—

1. Сведения о характерных точках границы уточняемого земельного участка с кадастровым номером 24:46:5305001:44

Зона № 4

Обозначение характерных точек границ	Существующие координаты, м		Уточненные координаты, м		Метод определения координат	Средняя квадратическая погрешность определения координат характерной точки (Mt), м	Формулы, примененные для расчета средней квадратической погрешности определения координат характерной точки (Mt), м
	X	Y	X	Y			
1	2	3	4	5	6	7	8
47	620 613,37	77 294,71	620 613,37	77 294,71	Метод спутниковых геодезических измерений (определений)	0,20	√(0,20^2 + 0,20^2) = 0,20
48	620 599,91	77 332,51	—	—	—	—	—
49	—	—	620 599,91	77 332,52	Метод спутниковых геодезических измерений (определений)	0,20	√(0,20^2 + 0,20^2) = 0,20
50	620 576,91	77 322,23	—	—	—	—	—
н5У	—	—	620 576,91	77 322,24	Метод спутниковых геодезических измерений (определений)	0,20	√(0,20^2 + 0,00^2) = 0,20
51	620 589,45	77 284,02	620 589,45	77 284,02			√(0,20^2 + 0,20^2) = 0,20

1	2	3	4	5	6	7	8
47	620 613,37	77 294,71	620 613,37	77 294,71	Метод спутниковых геодезических измерений (определений)	0,20	√(0,20^2 + 0,20^2) = 0,20

2. Сведения о частях границ уточняемого земельного участка с кадастровым номером 24:46:5305001:44

Обозначение части границ		Горизонтальное проложение (S), м	Описание прохождения части границ	Отметка о наличии земельного спора о местоположении границ земельного участка
от т.	до т.			
1	2	3	4	5
47	49	40,13	—	—
49	н5У	25,19		
н5У	51	40,22		
51	47	26,20		

3. Характеристики уточняемого земельного участка с кадастровым номером 24:46:5305001:44

№ п/п	Наименование характеристики земельного участка	Значение характеристики
1	2	3
1	Площадь земельного участка ± величина погрешности определения площади (P ± ΔP), м²	1028 ± 22
2	Формула, примененная для расчета предельной допустимой погрешности определения площади земельного участка (ΔP), м²	3,5*0,20*√(1 028,00) = 22
3	Иные сведения	—

1. Сведения о характерных точках границы уточняемого земельного участка с кадастровым номером 24:46:5305001:67

Зона № 4

Обозначение характерных точек границ	Существующие координаты, м		Уточненные координаты, м		Метод определения координат	Средняя квадратическая погрешность определения координат характерной точки (Mt), м	Формулы, примененные для расчета средней квадратической погрешности определения координат характерной точки (Mt), м
	X	Y	X	Y			
1	2	3	4	5	6	7	8
51	620 589,45	77 284,02	620 589,45	77 284,02	Метод спутниковых геодезических измерений (определений)	0,20	√(0,20^2 + 0,20^2) = 0,20
50	620 576,91	77 322,23	—	—	—	—	—

1	2	3	4	5	6	7	8
н5У	—	—	620 576,91	77 322,24	Метод спутниковых геодезических измерений (определений)	0,20	√(0,20^2 + 0,00^2) = 0,20
52	620 554,09	77 312,02	620 554,09	77 312,02			√(0,20^2 + 0,20^2) = 0,20
53	620 566,63	77 273,81	620 566,63	77 273,81			
51	620 589,45	77 284,02	620 589,45	77 284,02			

2. Сведения о частях границ уточняемого земельного участка с кадастровым номером 24:46:5305001:67

Обозначение части границ		Горизонтальное проложение (S), м	Описание прохождения части границ	Отметка о наличии земельного спора о местоположении границ земельного участка
от т.	до т.			
1	2	3	4	5
51	н5У	40,22	—	—
н5У	52	25,00		
52	53	40,22		
53	51	25,00		

3. Характеристики уточняемого земельного участка с кадастровым номером 24:46:5305001:67

№ п/п	Наименование характеристики земельного участка	Значение характеристики
1	2	3
1	Площадь земельного участка ± величина погрешности определения площади (Р ± ΔР), м²	1000 ± 22
2	Формула, примененная для расчета предельной допустимой погрешности определения площади земельного участка (ΔР), м²	3,5*0,20*√(1 000,00) = 22
3	Иные сведения	—

1. Сведения о характерных точках границы уточняемого земельного участка с кадастровым номером 24:46:5305001:77

Зона № 4

Обозначение характерных точек границ	Существующие координаты, м		Уточненные координаты, м		Метод определения координат	Средняя квадратическая погрешность определения координат характерной точки (Mt), м	Формулы, примененные для расчета средней квадратической погрешности определения координат характерной точки (Mt), м
	X	Y	X	Y			
1	2	3	4	5	6	7	8
53	620 566,63	77 273,81	620 566,63	77 273,81	Метод спутниковых геодезических измерений (определений)	0,20	√(0,20^2 + 0,20^2) = 0,20
52	620 554,09	77 312,02	620 554,09	77 312,02			
54	620 531,27	77 301,82	—	—	—	—	—
н6У	—	—	620 531,27	77 301,83	Метод спутниковых геодезических измерений (определений)	0,20	√(0,20^2 + 0,20^2) = 0,20
55	620 543,81	77 263,61	620 543,81	77 263,61			
53	620 566,63	77 273,81	620 566,63	77 273,81			

2. Сведения о частях границ уточняемого земельного участка с кадастровым номером 24:46:5305001:77

Обозначение части границ		Горизонтальное проложение (S), м	Описание прохождения части границ	Отметка о наличии земельного спора о местоположении границ земельного участка
от т.	до т.			
1	2	3	4	5
53	52	40,22	—	—
52	н6У	24,99		
н6У	55	40,22		
55	53	25,00		

3. Характеристики уточняемого земельного участка с кадастровым номером 24:46:5305001:77

№ п/п	Наименование характеристики земельного участка	Значение характеристики
1	2	3
1	Площадь земельного участка ± величина погрешности определения площади (Р ± ΔР), м²	1000 ± 22

1	2	3
2	Формула, примененная для расчета предельной допустимой погрешности определения площади земельного участка (ΔР), м²	3,5*0,20*√(1 000,00) = 22
3	Иные сведения	—

1. Сведения о характерных точках границы уточняемого земельного участка с кадастровым номером 24:46:5305001:45

Зона № 4

Обозначение характерных точек границ	Существующие координаты, м		Уточненные координаты, м		Метод определения координат	Средняя квадратическая погрешность определения координат характерной точки (Mt), м	Формулы, примененные для расчета средней квадратической погрешности определения координат характерной точки (Mt), м
	X	Y	X	Y			
1	2	3	4	5	6	7	8
55	620 543,81	77 263,61	620 543,81	77 263,61	Метод спутниковых геодезических измерений (определений)	0,20	√(0,20^2 + 0,20^2) = 0,20
54	620 531,27	77 301,82	—	—	—	—	—
н6У	—	—	620 531,27	77 301,83	Метод спутниковых геодезических измерений (определений)	0,20	√(0,20^2 + 0,20^2) = 0,20
56	620 508,45	77 291,61	620 508,45	77 291,61			
57	620 520,99	77 253,40	620 520,99	77 253,40			
55	620 543,81	77 263,61	620 543,81	77 263,61			

2. Сведения о частях границ уточняемого земельного участка с кадастровым номером 24:46:5305001:45

Обозначение части границ		Горизонтальное проложение (S), м	Описание прохождения части границ	Отметка о наличии земельного спора о местоположении границ земельного участка
от т.	до т.			
1	2	3	4	5
55	н6У	40,22	—	—
н6У	56	25,00		
56	57	40,22		
57	55	25,00		

3. Характеристики уточняемого земельного участка с кадастровым номером 24:46:5305001:45

№ п/п	Наименование характеристики земельного участка	Значение характеристики
1	2	3
1	Площадь земельного участка ± величина погрешности определения площади (Р ± ΔР), м²	1000 ± 22
2	Формула, примененная для расчета предельной допустимой погрешности определения площади земельного участка (ΔР), м²	3,5*0,20*√(1 000,00) = 22
3	Иные сведения	—

1. Сведения о характерных точках границы уточняемого земельного участка с кадастровым номером 24:46:5305001:51

Зона № 4

Обозначение характерных точек границ	Существующие координаты, м		Уточненные координаты, м		Метод определения координат	Средняя квадратическая погрешность определения координат характерной точки (Mt), м	Формулы, примененные для расчета средней квадратической погрешности определения координат характерной точки (Mt), м
	X	Y	X	Y			
1	2	3	4	5	6	7	8
57	620 520,99	77 253,40	620 520,99	77 253,40	Метод спутниковых геодезических измерений (определений)	0,20	√(0,20^2 + 0,20^2) = 0,20
56	620 508,45	77 291,61	620 508,45	77 291,61			
58	620 485,63	77 281,41	—	—	—	—	—
н7У	—	—	620 485,63	77 281,42	Метод спутниковых геодезических измерений (определений)	0,20	√(0,20^2 + 0,20^2) = 0,20
59	620 498,17	77 243,20	620 498,17	77 243,20			
57	620 520,99	77 253,40	620 520,99	77 253,40			

2. Сведения о частях границ уточняемого земельного участка с кадастровым номером 24:46:5305001:51

Обозначение части границ		Горизонтальное проложение (S), м	Описание прохождения части границ	Отметка о наличии земельного спора о местоположении границ земельного участка
от т.	до т.			
1	2	3	4	5
57	56	40,22	—	—

1	2	3	4	5
56	н7У	24,99	—	—
н7У	59	40,22		
59	57	25,00		

3. Характеристики уточняемого земельного участка с кадастровым номером 24:46:5305001:51

№ п/п	Наименование характеристики земельного участка	Значение характеристики
1	2	3
1	Площадь земельного участка ± величина погрешности определения площади (Р ± ΔР), м²	1000 ± 22
2	Формула, примененная для расчета предельной допустимой погрешности определения площади земельного участка (ΔР), м²	3,5*0,20*√(1 000,00) = 22
3	Иные сведения	—

1. Сведения о характерных точках границы уточняемого земельного участка с кадастровым номером 24:46:5305001:61

Зона № 4

Обозначение характерных точек границ	Существующие координаты, м		Уточненные координаты, м		Метод определения координат	Средняя квадратическая погрешность определения координат характерной точки (Mt), м	Формулы, примененные для расчета средней квадратической погрешности определения координат характерной точки (Mt), м
	X	Y	X	Y			
1	2	3	4	5	6	7	8
59	620 498,17	77 243,20	620 498,17	77 243,20	Метод спутниковых геодезических измерений (определений)	0,20	√(0,20^2 + 0,20^2) = 0,20
58	620 485,63	77 281,41	—	—	—	—	—
н7У	—	—	620 485,63	77 281,42	Метод спутниковых геодезических измерений (определений)	0,20	√(0,20^2 + 0,20^2) = 0,20
60	620 462,80	77 271,20	620 462,80	77 271,20			
61	620 475,34	77 232,99	620 475,34	77 232,99			
59	620 498,17	77 243,20	620 498,17	77 243,20			

2. Сведения о частях границ уточняемого земельного участка с кадастровым номером 24:46:5305001:61

Обозначение части границ		Горизонтальное проложение (S), м	Описание прохождения части границ	Отметка о наличии земельного спора о местоположении границ земельного участка
от т.	до т.			
1	2	3	4	5
59	н7У	40,22	—	—
н7У	60	25,01		
60	61	40,22		
61	59	25,01		

3. Характеристики уточняемого земельного участка с кадастровым номером 24:46:5305001:61

№ п/п	Наименование характеристики земельного участка	Значение характеристики
1	2	3
1	Площадь земельного участка ± величина погрешности определения площади (Р ± ΔР), м²	1001 ± 22
2	Формула, примененная для расчета предельной допустимой погрешности определения площади земельного участка (ΔР), м²	3,5*0,20*√(1 001,00) = 22
3	Иные сведения	—

1. Сведения о характерных точках границы уточняемого земельного участка с кадастровым номером 24:46:5305001:46

Зона № 4

Обозначение характерных точек границ	Существующие координаты, м		Уточненные координаты, м		Метод определения координат	Средняя квадратическая погрешность определения координат характерной точки (Mt), м	Формулы, примененные для расчета средней квадратической погрешности определения координат характерной точки (Mt), м
	X	Y	X	Y			
1	2	3	4	5	6	7	8
61	620 475,34	77 232,99	620 475,34	77 232,99	Метод спутниковых геодезических измерений (определений)	0,20	√(0,20^2 + 0,20^2) = 0,20
60	620 462,80	77 271,20	620 462,80	77 271,20			
62	620 439,98	77 261,00	—	—	—	—	—
н8У	—	—	620 439,98	77 261,01	Метод спутниковых геодезических измерений (определений)	0,20	√(0,20^2 + 0,20^2) = 0,20

1	2	3	4	5	6	7	8
63	620 452,52	77 222,79	620 452,52	77 222,79	Метод спутниковых геодезических измерений (определений)	0,20	√(0,20^2 + 0,20^2) = 0,20
61	620 475,34	77 232,99	620 475,34	77 232,99			

2. Сведения о частях границ уточняемого земельного участка с кадастровым номером 24:46:5305001:46

Обозначение части границ		Горизонтальное проложение (S), м	Описание прохождения части границ	Отметка о наличии земельного спора о местоположении границ земельного участка
от т.	до т.			
1	2	3	4	5
61	60	40,22	—	—
60	н8У	24,99		
н8У	63	40,22		
63	61	25,00		

3. Характеристики уточняемого земельного участка с кадастровым номером 24:46:5305001:46

№ п/п	Наименование характеристики земельного участка	Значение характеристики
1	2	3
1	Площадь земельного участка ± величина погрешности определения площади (Р ± ΔР), м²	1000 ± 22
2	Формула, примененная для расчета предельной допустимой погрешности определения площади земельного участка (ΔР), м²	3,5*0,20*√(1 000,00) = 22
3	Иные сведения	—

1. Сведения о характерных точках границы уточняемого земельного участка с кадастровым номером 24:46:5305001:62

Зона № 4

Обозначение характерных точек границ	Существующие координаты, м		Уточненные координаты, м		Метод определения координат	Средняя квадратическая погрешность определения координат характерной точки (Mt), м	Формулы, примененные для расчета средней квадратической погрешности определения координат характерной точки (Mt), м
	X	Y	X	Y			
1	2	3	4	5	6	7	8
63	620 452,52	77 222,79	620 452,52	77 222,79	Метод спутниковых геодезических измерений (определений)	0,20	√(0,20^2 + 0,20^2) = 0,20

1	2	3	4	5	6	7	8
62	620 439,98	77 261,00	—	—	—	—	—
н8У	—	—	620 439,98	77 261,01	Метод спутниковых геодезических измерений (определений)	0,20	√(0,20^2 + 0,20^2) = 0,20
64	620 417,16	77 250,79	620 417,16	77 250,79			
65	620 429,70	77 212,58	620 429,70	77 212,58			
63	620 452,52	77 222,79	620 452,52	77 222,79			

2. Сведения о частях границ уточняемого земельного участка с кадастровым номером 24:46:5305001:62

Обозначение части границ		Горизонтальное проложение (S), м	Описание прохождения части границ	Отметка о наличии земельного спора о местоположении границ земельного участка
от т.	до т.			
1	2	3	4	5
63	н8У	40,22	—	—
н8У	64	25,00		
64	65	40,22		
65	63	25,00		

3. Характеристики уточняемого земельного участка с кадастровым номером 24:46:5305001:62

№ п/п	Наименование характеристики земельного участка	Значение характеристики
1	2	3
1	Площадь земельного участка ± величина погрешности определения площади (Р ± ΔР), м²	1000 ± 22
2	Формула, примененная для расчета предельной допустимой погрешности определения площади земельного участка (ΔР), м²	3,5*0,20*√(1 000,00) = 22
3	Иные сведения	—

1. Сведения о характерных точках границы уточняемого земельного участка с кадастровым номером 24:46:5305001:82

Зона № 4

Обозначение характерных точек границ	Существующие координаты, м		Уточненные координаты, м		Метод определения координат	Средняя квадратическая погрешность определения координат характерной точки (Mt), м	Формулы, примененные для расчета средней квадратической погрешности определения координат характерной точки (Mt), м
	X	Y	X	Y			
1	2	3	4	5	6	7	8
65	620 429,70	77 212,58	620 429,70	77 212,58	Метод спутниковых геодезических измерений (определений)	0,20	√(0,20^2 + 0,20^2) = 0,20
64	620 417,16	77 250,79	620 417,16	77 250,79			
66	620 394,34	77 240,59	—	—	—	—	—
н9У	—	—	620 394,34	77 240,60	Метод спутниковых геодезических измерений (определений)	0,20	√(0,20^2 + 0,20^2) = 0,20
67	620 406,88	77 202,38	620 406,88	77 202,38			
65	620 429,70	77 212,58	620 429,70	77 212,58			

2. Сведения о частях границ уточняемого земельного участка с кадастровым номером 24:46:5305001:82

Обозначение части границ		Горизонтальное проложение (S), м	Описание прохождения части границ	Отметка о наличии земельного спора о местоположении границ земельного участка
от т.	до т.			
1	2	3	4	5
65	64	40,22	—	—
64	н9У	24,99		
н9У	67	40,22		
67	65	25,00		

3. Характеристики уточняемого земельного участка с кадастровым номером 24:46:5305001:82

№ п/п	Наименование характеристики земельного участка	Значение характеристики
1	2	3
1	Площадь земельного участка ± величина погрешности определения площади (Р ± ΔР), м²	1000 ± 22

1	2	3
2	Формула, примененная для расчета предельной допустимой погрешности определения площади земельного участка (ΔР), м²	3,5*0,20*√(1 000,00) = 22
3	Иные сведения	—

1. Сведения о характерных точках границы уточняемого земельного участка с кадастровым номером 24:46:5305001:52

Зона № 4

Обозначение характерных точек границ	Существующие координаты, м		Уточненные координаты, м		Метод определения координат	Средняя квадратическая погрешность определения координат характерной точки (Mt), м	Формулы, примененные для расчета средней квадратической погрешности определения координат характерной точки (Mt), м
	X	Y	X	Y			
1	2	3	4	5	6	7	8
67	620 406,88	77 202,38	620 406,88	77 202,38	Метод спутниковых геодезических измерений (определений)	0,20	√(0,20^2 + 0,20^2) = 0,20
66	620 394,34	77 240,59	—	—	—	—	—
н9У	—	—	620 394,34	77 240,60	Метод спутниковых геодезических измерений (определений)	0,20	√(0,20^2 + 0,20^2) = 0,20
68	620 371,51	77 230,38	620 371,51	77 230,38			
69	620 384,05	77 192,17	620 384,05	77 192,17			
67	620 406,88	77 202,38	620 406,88	77 202,38			

2. Сведения о частях границ уточняемого земельного участка с кадастровым номером 24:46:5305001:52

Обозначение части границ		Горизонтальное проложение (S), м	Описание прохождения части границ	Отметка о наличии земельного спора о местоположении границ земельного участка
от т.	до т.			
1	2	3	4	5
67	н9У	40,22	—	—
н9У	68	25,01		
68	69	40,22		
69	67	25,01		

3. Характеристики уточняемого земельного участка с кадастровым номером 24:46:5305001:52

№ п/п	Наименование характеристики земельного участка	Значение характеристики
1	2	3
1	Площадь земельного участка ± величина погрешности определения площади (Р ± ΔР), м²	1001 ± 22
2	Формула, примененная для расчета предельной допустимой погрешности определения площади земельного участка (ΔР), м²	3,5*0,20*√(1 001,00) = 22
3	Иные сведения	—

1. Сведения о характерных точках границы уточняемого земельного участка с кадастровым номером 24:46:5305001:78

Зона № 4

Обозначение характерных точек границ	Существующие координаты, м		Уточненные координаты, м		Метод определения координат	Средняя квадратическая погрешность определения координат характерной точки (Mt), м	Формулы, примененные для расчета средней квадратической погрешности определения координат характерной точки (Mt), м
	X	Y	X	Y			
1	2	3	4	5	6	7	8
69	620 384,05	77 192,17	620 384,05	77 192,17	Метод спутниковых геодезических измерений (определений)	0,20	√(0,20^2 + 0,20^2) = 0,20
68	620 371,51	77 230,38	620 371,51	77 230,38			
70	620 348,69	77 220,18	—	—	—	—	—
н10У	—	—	620 348,69	77 220,19	Метод спутниковых геодезических измерений (определений)	0,20	√(0,20^2 + 0,20^2) = 0,20
71	620 361,23	77 181,97	620 361,23	77 181,97			
69	620 384,05	77 192,17	620 384,05	77 192,17			

2. Сведения о частях границ уточняемого земельного участка с кадастровым номером 24:46:5305001:78

Обозначение части границ		Горизонтальное проложение (S), м	Описание прохождения части границ	Отметка о наличии земельного спора о местоположении границ земельного участка
от т.	до т.			
1	2	3	4	5
69	68	40,22	—	—

1	2	3	4	5
68	н10У	24,99	—	—
н10У	71	40,22		
71	69	25,00		

3. Характеристики уточняемого земельного участка с кадастровым номером 24:46:5305001:78

№ п/п	Наименование характеристики земельного участка	Значение характеристики
1	2	3
1	Площадь земельного участка ± величина погрешности определения площади (Р ± ΔР), м²	1000 ± 22
2	Формула, примененная для расчета предельной допустимой погрешности определения площади земельного участка (ΔР), м²	3,5*0,20*√(1 000,00) = 22
3	Иные сведения	—

1. Сведения о характерных точках границы уточняемого земельного участка с кадастровым номером 24:46:5305001:372

Зона № 4

Обозначение характерных точек границ	Существующие координаты, м		Уточненные координаты, м		Метод определения координат	Средняя квадратическая погрешность определения координат характерной точки (Mt), м	Формулы, примененные для расчета средней квадратической погрешности определения координат характерной точки (Mt), м
	X	Y	X	Y			
1	2	3	4	5	6	7	8
79	620 771,00	75 974,00	620 771,00	75 974,00	Метод спутниковых геодезических измерений (определений)	0,20	√(0,20^2 + 0,20^2) = 0,20
80	620 784,30	75 995,70	620 784,30	75 995,70			
н19У	—	—	620 754,17	76 016,66			
н20У	—	—	620 743,09	76 010,01			
н21У	—	—	620 732,80	76 003,30			
81	620 756,30	76 015,82	—	—	—	—	—
82	620 734,15	76 000,51	—	—			

1	2	3	4	5	6	7	8
83	620 744,65	75 993,86	620 744,65	75 993,86	Метод спутниковых геодезических измерений (определений)	0,20	√(0,20^2 + 0,20^2) = 0,20
84	—	—	620 756,29	75 985,08			
79	620 771,00	75 974,00	620 771,00	75 974,00			

2. Сведения о частях границ уточняемого земельного участка с кадастровым номером 24:46:5305001:372

Обозначение части границ		Горизонтальное проложение (S), м	Описание прохождения части границ	Отметка о наличии земельного спора о местоположении границ земельного участка
от т.	до т.			
1	2	3	4	5
79	80	25,45	—	—
80	н19У	36,70		
н19У	н20У	12,92		
н20У	н21У	12,28		
н21У	83	15,15		
83	84	14,58		
84	79	18,42		

3. Характеристики уточняемого земельного участка с кадастровым номером 24:46:5305001:372

№ п/п	Наименование характеристики земельного участка	Значение характеристики
1	2	3
1	Площадь земельного участка ± величина погрешности определения площади (Р ± ΔР), м²	1044 ± 23
2	Формула, примененная для расчета предельной допустимой погрешности определения площади земельного участка (ΔР), м²	3,5*0,20*√(1 044,00) = 23
3	Иные сведения	—

1. Сведения о характерных точках границы уточняемого земельного участка с кадастровым номером 24:46:5305001:384

Зона № 4

Обозначение характерных точек границ	Существующие координаты, м		Уточненные координаты, м		Метод определения координат	Средняя квадратическая погрешность определения координат характерной точки (Mt), м	Формулы, примененные для расчета средней квадратической погрешности определения координат характерной точки (Mt), м
	X	Y	X	Y			
1	2	3	4	5	6	7	8
85	620 719,67	75 960,01	620 719,67	75 960,01	Метод спутниковых геодезических измерений (определений)	0,20	√(0,20^2 + 0,20^2) = 0,20
83	620 744,65	75 993,86	620 744,65	75 993,86			
н21У	—	—	620 732,80	76 003,30			
н22У	—	—	620 730,61	76 004,80		0,10	√(0,20^2 + 0,20^2) = 0,10
82	620 734,15	76 000,51	—	—	—	—	—
86	620 729,46	76 003,46	—	—			
87	620 704,74	75 969,97	620 704,74	75 969,97	Метод спутниковых геодезических измерений (определений)	0,10	√(0,20^2 + 0,20^2) = 0,10
88	620 691,59	75 952,03	620 691,59	75 952,03			
89	620 703,88	75 938,48	620 703,88	75 938,48		0,20	√(0,20^2 + 0,20^2) = 0,20
85	620 719,67	75 960,01	620 719,67	75 960,01			

2. Сведения о частях границ уточняемого земельного участка с кадастровым номером 24:46:5305001:384

Обозначение части границ		Горизонтальное проложение (S), м	Описание прохождения части границ	Отметка о наличии земельного спора о местоположении границ земельного участка
от т.	до т.			
1	2	3	4	5
85	83	42,07	—	—
83	н21У	15,15		
н21У	н22У	2,65		

1	2	3	4	5
н22У	87	43,39	—	—
87	88	22,24		
88	89	18,29		
89	85	26,70		

3. Характеристики уточняемого земельного участка с кадастровым номером 24:46:5305001:384

№ п/п	Наименование характеристики земельного участка	Значение характеристики
1	2	3
1	Площадь земельного участка ± величина погрешности определения площади (Р ± ΔР), м²	1203 ± 24
2	Формула, примененная для расчета предельной допустимой погрешности определения площади земельного участка (ΔР), м²	3,5*0,20*√(1 203,00) = 24
3	Иные сведения	На земельном участке расположен ОКС с кадастровым номером 24:46:5305001:365

1. Сведения о характерных точках границы уточняемого земельного участка с кадастровым номером 24:46:5305001:373

Зона № 4

Обозначение характерных точек границ	Существующие координаты, м		Уточненные координаты, м		Метод определения координат	Средняя квадратическая погрешность определения координат характерной точки (Mt), м	Формулы, примененные для расчета средней квадратической погрешности определения координат характерной точки (Mt), м
	X	Y	X	Y			
1	2	3	4	5	6	7	8
80	620 784,30	75 995,70	620 784,30	75 995,70	Метод спутниковых геодезических измерений (определений)	0,20	√(0,20^2 + 0,20^2) = 0,20
90	620 796,39	76 015,42	620 796,39	76 015,42			
н23У	—	—	620 770,40	76 031,88			
91	620 770,37	76 031,72	—	—	—	—	—
н19У	—	—	620 754,17	76 016,66	Метод спутниковых геодезических измерений (определений)	0,20	√(0,20^2 + 0,20^2) = 0,20
92	620 762,46	76 020,07	—	—	—	—	—
81	620 756,30	76 015,82	—	—			

1	2	3	4	5	6	7	8
80	620 784,30	75 995,70	620 784,30	75 995,70	Метод спутниковых геодезических измерений (определений)	0,20	√(0,20^2 + 0,20^2) = 0,20

2. Сведения о частях границ уточняемого земельного участка с кадастровым номером 24:46:5305001:373

Обозначение части границ		Горизонтальное проложение (S), м	Описание прохождения части границ	Отметка о наличии земельного спора о местоположении границ земельного участка
от т.	до т.			
1	2	3	4	5
80	90	23,13	—	—
90	н23У	30,76		
н23У	н19У	22,25		
н19У	80	36,70		

3. Характеристики уточняемого земельного участка с кадастровым номером 24:46:5305001:373

№ п/п	Наименование характеристики земельного участка	Значение характеристики
1	2	3
1	Площадь земельного участка ± величина погрешности определения площади (Р ± ΔР), м²	755 ± 19
2	Формула, примененная для расчета предельной допустимой погрешности определения площади земельного участка (ΔР), м²	3,5*0,20*√(755,00) = 19
3	Иные сведения	На земельном участке расположен ОКС с кадастровым номером 24:46:5305001:380

1. Сведения о характерных точках границы уточняемого земельного участка с кадастровым номером 24:46:5305001:101

Зона № 4

Обозначение характерных точек границ	Существующие координаты, м		Уточненные координаты, м		Метод определения координат	Средняя квадратическая погрешность определения координат характерной точки (Mt), м	Формулы, примененные для расчета средней квадратической погрешности определения координат характерной точки (Mt), м
	X	Y	X	Y			
1	2	3	4	5	6	7	8
93	620 793,16	76 081,41	620 793,16	76 081,41	Метод спутниковых геодезических измерений (определений)	0,20	√(0,20^2 + 0,20^2) = 0,20
94	620 781,69	76 119,73	620 781,69	76 119,73			

1	2	3	4	5	6	7	8
н24У	—	—	620 758,03	76 112,13	Метод спутниковых геодезических измерений (определений)	0,20	√(0,20^2 + 0,20^2) = 0,20
95	620 757,74	76 112,56	—	—	—	—	—
96	620 769,21	76 074,24	620 769,21	76 074,24	Метод спутниковых геодезических измерений (определений)	0,20	√(0,20^2 + 0,20^2) = 0,20
93	620 793,16	76 081,41	620 793,16	76 081,41			

2. Сведения о частях границ уточняемого земельного участка с кадастровым номером 24:46:5305001:101

Обозначение части границ		Горизонтальное проложение (S), м	Описание прохождения части границ	Отметка о наличии земельного спора о местоположении границ земельного участка
от т.	до т.			
1	2	3	4	5
93	94	40,00	—	—
94	н24У	24,85		
н24У	96	39,50		
96	93	25,00		

3. Характеристики уточняемого земельного участка с кадастровым номером 24:46:5305001:101

№ п/п	Наименование характеристики земельного участка	Значение характеристики
1	2	3
1	Площадь земельного участка ± величина погрешности определения площади (Р ± ΔР), м²	991 ± 22
2	Формула, примененная для расчета предельной допустимой погрешности определения площади земельного участка (ΔР), м²	3,5*0,20*√(991,00) = 22
3	Иные сведения	—

1. Сведения о характерных точках границы уточняемого земельного участка с кадастровым номером 24:46:5305001:111

Зона № 4

Обозначение характерных точек границ	Существующие координаты, м		Уточненные координаты, м		Метод определения координат	Средняя квадратическая погрешность определения координат характерной точки (Mt), м	Формулы, примененные для расчета средней квадратической погрешности определения координат характерной точки (Mt), м
	X	Y	X	Y			

1	2	3	4	5	6	7	8
96	620 769,21	76 074,24	620 769,21	76 074,24	Метод спутниковых геодезических измерений (определений)	0,20	√(0,20^2 + 0,20^2) = 0,20
н24У	—	—	620 758,03	76 112,13			
95	620 757,74	76 112,56	—	—	—	—	—
97	620 733,79	76 105,40	620 733,79	76 105,40	Метод спутниковых геодезических измерений (определений)	0,20	√(0,20^2 + 0,20^2) = 0,20
98	620 745,26	76 067,08	620 745,26	76 067,08			
96	620 769,21	76 074,24	620 769,21	76 074,24			

2. Сведения о частях границ уточняемого земельного участка с кадастровым номером 24:46:5305001:111

Обозначение части границ		Горизонтальное проложение (S), м	Описание прохождения части границ	Отметка о наличии земельного спора о местоположении границ земельного участка
от т.	до т.			
1	2	3	4	5
96	н24У	39,50	—	—
н24У	97	25,16		
97	98	40,00		
98	96	25,00		

3. Характеристики уточняемого земельного участка с кадастровым номером 24:46:5305001:111

№ п/п	Наименование характеристики земельного участка	Значение характеристики
1	2	3
1	Площадь земельного участка ± величина погрешности определения площади (P ± ΔP), м²	997 ± 22
2	Формула, примененная для расчета предельной допустимой погрешности определения площади земельного участка (ΔP), м²	3,5*0,20*√(997,00) = 22
3	Иные сведения	—

1. Сведения о характерных точках границы уточняемого земельного участка с кадастровым номером 24:46:5305001:91

Зона № 4

Обозначение характерных точек границ	Существующие координаты, м		Уточненные координаты, м		Метод определения координат	Средняя квадратическая погрешность определения координат характерной точки (Mt), м	Формулы, примененные для расчета средней квадратической погрешности определения координат характерной точки (Mt), м
	X	Y	X	Y			
1	2	3	4	5	6	7	8
н25У	—	—	620 635,73	76 086,48	Метод спутниковых геодезических измерений (определений)	0,20	√(0,20^2 + 0,20^2) = 0,20
н26У	—	—	620 629,97	76 106,53			
н27У	—	—	620 624,05	76 124,74			
99	620 635,12	76 086,30	—	—	—	—	—
100	620 623,65	76 124,62	—	—			
101	620 599,70	76 117,45	620 599,70	76 117,45	Метод спутниковых геодезических измерений (определений)	0,20	√(0,20^2 + 0,20^2) = 0,20
102	620 611,17	76 079,13	620 611,17	76 079,13			
н25У	—	—	620 635,73	76 086,48			

2. Сведения о частях границ уточняемого земельного участка с кадастровым номером 24:46:5305001:91

Обозначение части границ		Горизонтальное проложение (S), м	Описание прохождения части границ	Отметка о наличии земельного спора о местоположении границ земельного участка
от т.	до т.			
1	2	3	4	5
н25У	н26У	20,86	—	—
н26У	н27У	19,15		
н27У	101	25,42		
101	102	40,00		
102	н25У	25,64		

3. Характеристики уточняемого земельного участка с кадастровым номером 24:46:5305001:91

№ п/п	Наименование характеристики земельного участка	Значение характеристики

1	2	3
1	Площадь земельного участка ± величина погрешности определения площади (Р ± ΔР), м²	1028 ± 22
2	Формула, примененная для расчета предельной допустимой погрешности определения площади земельного участка (ΔР), м²	3,5*0,20*√(1 028,00) = 22
3	Иные сведения	на земельном участке расположен ОКС с кадастровым номером 24:46:5305001:357

1. Сведения о характерных точках границы уточняемого земельного участка с кадастровым номером 24:46:5305001:90

Зона № 4

Обозначение характерных точек границ	Существующие координаты, м		Уточненные координаты, м		Метод определения координат	Средняя квадратическая погрешность определения координат характерной точки (Mt), м	Формулы, примененные для расчета средней квадратической погрешности определения координат характерной точки (Mt), м
	X	Y	X	Y			
1	2	3	4	5	6	7	8
103	620 659,07	76 093,47	620 659,07	76 093,47	Метод спутниковых геодезических измерений (определений)	0,20	—
104	620 647,60	76 131,79	620 647,60	76 131,79			
н27У	—	—	620 624,05	76 124,74			
н26У	—	—	620 629,97	76 106,53			
н25У	—	—	620 635,73	76 086,48			
100	620 623,65	76 124,62	—	—	—	—	
99	620 635,12	76 086,30	—	—			
103	620 659,07	76 093,47	620 659,07	76 093,47	Метод спутниковых геодезических измерений (определений)	0,20	

2. Сведения о частях границ уточняемого земельного участка с кадастровым номером 24:46:5305001:90

Обозначение части границ		Горизонтальное проложение (S), м	Описание прохождения части границ	Отметка о наличии земельного спора о местоположении границ земельного участка
от т.	до т.			
1	2	3	4	5

1	2	3	4	5
103	104	40,00	—	—
104	н27У	24,58		
н27У	н26У	19,15		
н26У	н25У	20,86		
н25У	103	24,36		

3. Характеристики уточняемого земельного участка с кадастровым номером 24:46:5305001:90

№ п/п	Наименование характеристики земельного участка	Значение характеристики
1	2	3
1	Площадь земельного участка ± величина погрешности определения площади (Р ± ΔР), м²	972 ± 22
2	Формула, примененная для расчета предельной допустимой погрешности определения площади земельного участка (ΔР), м²	3,5*0,20*√(972,00) = 22
3	Иные сведения	—

1. Сведения о характерных точках границы уточняемого земельного участка с кадастровым номером 24:46:5305001:375

Зона № 4

Обозначение характерных точек границ	Существующие координаты, м		Уточненные координаты, м		Метод определения координат	Средняя квадратическая погрешность определения координат характерной точки (Mt), м	Формулы, примененные для расчета средней квадратической погрешности определения координат характерной точки (Mt), м
	X	Y	X	Y			
1	2	3	4	5	6	7	8
105	620 688,80	75 980,60	620 688,80	75 980,60	Метод спутниковых геодезических измерений (определений)	0,10	√(0,20^2 + 0,20^2) = 0,10
н28У	—	—	620 716,78	76 014,74			
н29У	—	—	620 702,67	76 026,08		0,20	√(0,20^2 + 0,20^2) = 0,20
н30У	—	—	620 700,35	76 027,72			
н31У	—	—	620 696,85	76 029,22			

1	2	3	4	5	6	7	8
106	620 714,99	76 012,62	—	—	—	—	—
107	620 696,06	76 028,73	620 696,06	76 028,73	Метод спутниковых геодезических измерений (определений)	0,20	√(0,20^2 + 0,20^2) = 0,20
108	620 692,18	76 027,05	620 692,18	76 027,05			
109	620 671,20	76 004,17	620 671,20	76 004,17			
110	620 663,29	75 987,33	620 663,29	75 987,33			
111	620 672,17	75 974,58	620 672,17	75 974,58			
112	620 678,17	75 967,61	620 678,17	75 967,61		0,10	√(0,20^2 + 0,20^2) = 0,10
105	620 688,80	75 980,60	620 688,80	75 980,60			

2. Сведения о частях границ уточняемого земельного участка с кадастровым номером 24:46:5305001:375

Обозначение части границ		Горизонтальное проложение (S), м	Описание прохождения части границ	Отметка о наличии земельного спора о местоположении границ земельного участка
от т.	до т.			
1	2	3	4	5
105	н28У	44,14	—	—
н28У	н29У	18,10		
н29У	н30У	2,84		
н30У	н31У	3,81		
н31У	107	0,93		
107	108	4,23		
108	109	31,04		
109	110	18,61		
110	111	15,54		
111	112	9,20		
112	105	16,79		

3. Характеристики уточняемого земельного участка с кадастровым номером 24:46:5305001:375

№ п/п	Наименование характеристики земельного участка	Значение характеристики
1	2	3

1	2	3
1	Площадь земельного участка ± величина погрешности определения площади (Р ± ΔР), м²	1558 ± 28
2	Формула, примененная для расчета предельной допустимой погрешности определения площади земельного участка (ΔР), м²	3,5*0,20*√(1 558,00) = 28
3	Иные сведения	На земельном участке расположен ОКС с кадастровым номером 24:46:5305001:364

1. Сведения о характерных точках границы уточняемого земельного участка с кадастровым номером 24:46:0000000:21577

Зона № 4

Обозначение характерных точек границ	Существующие координаты, м		Уточненные координаты, м		Метод определения координат	Средняя квадратическая погрешность определения координат характерной точки (Mt), м	Формулы, примененные для расчета средней квадратической погрешности определения координат характерной точки (Mt), м
	X	Y	X	Y			
1	2	3	4	5	6	7	8
87	620 704,74	75 969,97	620 704,74	75 969,97	Метод спутниковых геодезических измерений (определений)	0,10	—
н22У	—	—	620 730,61	76 004,80			
н28У	—	—	620 716,78	76 014,74			
86	620 729,46	76 003,46	—	—	—	—	
106	620 714,99	76 012,62	—	—			
105	620 688,80	75 980,60	620 688,80	75 980,60	Метод спутниковых геодезических измерений (определений)	0,10	
112	620 678,17	75 967,61	620 678,17	75 967,61			
113	620 677,57	75 966,76	—	—	—	—	
88	620 691,59	75 952,03	620 691,59	75 952,03	Метод спутниковых геодезических измерений (определений)	0,10	
87	620 704,74	75 969,97	620 704,74	75 969,97			

2. Сведения о частях границ уточняемого земельного участка с кадастровым номером 24:46:0000000:21577

Обозначение части границ		Горизонтальное проложение (S), м	Описание прохождения части границ	Отметка о наличии земельного спора о местоположении границ земельного участка
от т.	до т.			
1	2	3	4	5
87	н22У	43,39	—	—
н22У	н28У	17,03		
н28У	105	44,14		
105	112	16,79		
112	88	20,56		
88	87	22,24		

3. Характеристики уточняемого земельного участка с кадастровым номером 24:46:0000000:21577

№ п/п	Наименование характеристики земельного участка	Значение характеристики
1	2	3
1	Площадь земельного участка ± величина погрешности определения площади (Р ± ΔР), м²	1173 ± 12
2	Формула, примененная для расчета предельной допустимой погрешности определения площади земельного участка (ΔР), м²	3,5*0,10*√(1 173,00) = 12
3	Иные сведения	На земельном участке расположен ОКС с кадастровым номером 24:46:5305001:362

1. Сведения о характерных точках границы уточняемого земельного участка с кадастровым номером 24:46:5305001:392

Зона № 4

Обозначение характерных точек границ	Существующие координаты, м		Уточненные координаты, м		Метод определения координат	Средняя квадратическая погрешность определения координат характерной точки (Mt), м	Формулы, примененные для расчета средней квадратической погрешности определения координат характерной точки (Mt), м
	X	Y	X	Y			
1	2	3	4	5	6	7	8
84	620 756,29	75 985,08	620 756,29	75 985,08	Метод спутниковых геодезических измерений (определений)	0,20	√(0,20^2 + 0,20^2) = 0,20
83	620 744,65	75 993,86	620 744,65	75 993,86			

1	2	3	4	5	6	7	8
85	620 719,67	75 960,01	620 719,67	75 960,01	Метод спутниковых геодезических измерений (определений)	0,20	√(0,20^2 + 0,20^2) = 0,20
н32У	—	—	620 730,31	75 946,52			
118	620 730,30	75 946,53	—	—	—	—	—
117	620 750,51	75 973,06	620 750,51	75 973,06	Метод спутниковых геодезических измерений (определений)	0,20	√(0,20^2 + 0,20^2) = 0,20
116	620 748,41	75 974,74	620 748,41	75 974,74			
84	620 756,29	75 985,08	620 756,29	75 985,08			

2. Сведения о частях границ уточняемого земельного участка с кадастровым номером 24:46:5305001:392

Обозначение части границ		Горизонтальное проложение (S), м	Описание прохождения части границ	Отметка о наличии земельного спора о местоположении границ земельного участка
от т.	до т.			
1	2	3	4	5
84	83	14,58	—	—
83	85	42,07		
85	н32У	17,18		
н32У	117	33,35		
117	116	2,69		
116	84	13,00		

3. Характеристики уточняемого земельного участка с кадастровым номером 24:46:5305001:392

№ п/п	Наименование характеристики земельного участка	Значение характеристики
1	2	3
1	Площадь земельного участка ± величина погрешности определения площади (Р ± ΔР), м²	714 ± 19
2	Формула, примененная для расчета предельной допустимой погрешности определения площади земельного участка (ΔР), м²	3,5*0,20*√(714,00) = 19
3	Иные сведения	—

1. Сведения о характерных точках границы уточняемого земельного участка с кадастровым номером 24:46:5305001:102

Зона № 4

Обозначение характерных точек границ	Существующие координаты, м		Уточненные координаты, м		Метод определения координат	Средняя квадратическая погрешность определения координат характерной точки (Mt), м	Формулы, примененные для расчета средней квадратической погрешности определения координат характерной точки (Mt), м
	X	Y	X	Y			
1	2	3	4	5	6	7	8
119	620 817,11	76 088,58	620 817,11	76 088,58	Метод спутниковых геодезических измерений (определений)	0,20	√(0,20^2 + 0,20^2) = 0,20
н34У	—	—	620 805,74	76 126,93			
120	620 805,64	76 126,90	—	—	—	—	—
94	620 781,69	76 119,73	620 781,69	76 119,73	Метод спутниковых геодезических измерений (определений)	0,20	√(0,20^2 + 0,20^2) = 0,20
93	620 793,16	76 081,41	620 793,16	76 081,41			
119	620 817,11	76 088,58	620 817,11	76 088,58			

2. Сведения о частях границ уточняемого земельного участка с кадастровым номером 24:46:5305001:102

Обозначение части границ		Горизонтальное проложение (S), м	Описание прохождения части границ	Отметка о наличии земельного спора о местоположении границ земельного участка
от т.	до т.			
1	2	3	4	5
119	н34У	40,00	—	—
н34У	94	25,10		
94	93	40,00		
93	119	25,00		

3. Характеристики уточняемого земельного участка с кадастровым номером 24:46:5305001:102

№ п/п	Наименование характеристики земельного участка	Значение характеристики
1	2	3
1	Площадь земельного участка ± величина погрешности определения площади (Р ± ΔР), м²	1002 ± 22

1	2	3
2	Формула, примененная для расчета предельной допустимой погрешности определения площади земельного участка (ΔР), м²	3,5*0,20*√(1 002,00) = 22
3	Иные сведения	—

1. Сведения о характерных точках границы уточняемого земельного участка с кадастровым номером 24:46:5305001:95

Зона № 4

Обозначение характерных точек границ	Существующие координаты, м		Уточненные координаты, м		Метод определения координат	Средняя квадратическая погрешность определения координат характерной точки (Mt), м	Формулы, примененные для расчета средней квадратической погрешности определения координат характерной точки (Mt), м
	X	Y	X	Y			
1	2	3	4	5	6	7	8
121	620 841,06	76 095,75	620 841,06	76 095,75	Метод спутниковых геодезических измерений (определений)	0,20	√(0,20^2 + 0,20^2) = 0,20
122	620 829,59	76 134,07	620 829,59	76 134,07			
н34У	—	—	620 805,74	76 126,93			
120	620 805,64	76 126,90	—	—	—	—	—
119	620 817,11	76 088,58	620 817,11	76 088,58	Метод спутниковых геодезических измерений (определений)	0,20	√(0,20^2 + 0,20^2) = 0,20
121	620 841,06	76 095,75	620 841,06	76 095,75			

2. Сведения о частях границ уточняемого земельного участка с кадастровым номером 24:46:5305001:95

Обозначение части границ		Горизонтальное проложение (S), м	Описание прохождения части границ	Отметка о наличии земельного спора о местоположении границ земельного участка
от т.	до т.			
1	2	3	4	5
121	122	40,00	—	—
122	н34У	24,90		
н34У	119	40,00		
119	121	25,00		

3. Характеристики уточняемого земельного участка с кадастровым номером 24:46:5305001:95

№ п/п	Наименование характеристики земельного участка	Значение характеристики
1	2	3
1	Площадь земельного участка ± величина погрешности определения площади (Р ± ΔР), м²	998 ± 22
2	Формула, примененная для расчета предельной допустимой погрешности определения площади земельного участка (ΔР), м²	3,5*0,20*√(998,00) = 22
3	Иные сведения	—

1. Сведения о характерных точках границы уточняемого земельного участка с кадастровым номером 24:46:0000000:21108

Зона № 4

Обозначение характерных точек границ	Существующие координаты, м		Уточненные координаты, м		Метод определения координат	Средняя квадратическая погрешность определения координат характерной точки (Mt), м	Формулы, примененные для расчета средней квадратической погрешности определения координат характерной точки (Mt), м
	X	Y	X	Y			
1	2	3	4	5	6	7	8
123	620 802,98	76 011,58	620 802,98	76 011,58	Метод спутниковых геодезических измерений (определений)	0,20	√(0,20^2 + 0,20^2) = 0,20
124	620 828,66	76 054,98	620 828,66	76 054,98			
125	620 821,75	76 059,00	620 821,75	76 059,00			
126	620 796,91	76 074,09	620 796,91	76 074,09			
н23У	—	—	620 770,40	76 031,88			
91	620 770,37	76 031,72	—	—	—	—	—
90	620 796,39	76 015,42	620 796,39	76 015,42	Метод спутниковых геодезических измерений (определений)	0,20	√(0,20^2 + 0,20^2) = 0,20
123	620 802,98	76 011,58	620 802,98	76 011,58			

2. Сведения о частях границ уточняемого земельного участка с кадастровым номером 24:46:0000000:21108

Обозначение части границ		Горизонтальное проложение (S), м	Описание прохождения части границ	Отметка о наличии земельного спора о местоположении границ земельного участка
от т.	до т.			
1	2	3	4	5
123	124	50,43	—	—
124	125	7,99		
125	126	29,06		
126	н23У	49,84		
н23У	90	30,76		
90	123	7,63		

3. Характеристики уточняемого земельного участка с кадастровым номером 24:46:0000000:21108

№ п/п	Наименование характеристики земельного участка	Значение характеристики
1	2	3
1	Площадь земельного участка ± величина погрешности определения площади (Р ± ΔР), м²	1893 ± 30
2	Формула, примененная для расчета предельной допустимой погрешности определения площади земельного участка (ΔР), м²	3,5*0,20*√(1 893,00) = 30
3	Иные сведения	На земельном участке расположен ОКС с кадастровым номером 24:46:5305001:377

1. Сведения о характерных точках границы уточняемого земельного участка с кадастровым номером 24:46:5305001:123

Зона № 4

Обозначение характерных точек границ	Существующие координаты, м		Уточненные координаты, м		Метод определения координат	Средняя квадратическая погрешность определения координат характерной точки (Mt), м	Формулы, примененные для расчета средней квадратической погрешности определения координат характерной точки (Mt), м
	X	Y	X	Y			
1	2	3	4	5	6	7	8
127	620 575,75	76 110,28	—	—	—	—	—
н35У	—	—	620 575,93	76 110,39	Метод спутниковых геодезических измерений (определений)	0,20	√(0,20^2 + 0,20^2) = 0,20
н36У	—	—	620 564,41	76 148,64			

1	2	3	4	5	6	7	8
128	620 564,28	76 148,60	—	—	—	—	—
129	620 540,33	76 141,43	620 540,33	76 141,43	Метод спутниковых геодезических измерений (определений)	0,20	√(0,20^2 + 0,20^2) = 0,20
130	620 516,48	76 134,29	620 516,48	76 134,29			
131	620 551,80	76 103,11	620 551,80	76 103,11			
н35У	—	—	620 575,93	76 110,39			

2. Сведения о частях границ уточняемого земельного участка с кадастровым номером 24:46:5305001:123

Обозначение части границ		Горизонтальное проложение (S), м	Описание прохождения части границ	Отметка о наличии земельного спора о местоположении границ земельного участка
от т.	до т.			
1	2	3	4	5
н35У	н36У	39,95	—	—
н36У	129	25,14		
129	130	24,90		
130	131	47,11		
131	н35У	25,20		

3. Характеристики уточняемого земельного участка с кадастровым номером 24:46:5305001:123

№ п/п	Наименование характеристики земельного участка	Значение характеристики
1	2	3
1	Площадь земельного участка ± величина погрешности определения площади (Р ± ΔР), м²	1504 ± 27
2	Формула, примененная для расчета предельной допустимой погрешности определения площади земельного участка (ΔР), м²	3,5*0,20*√(1 504,00) = 27
3	Иные сведения	—

1. Сведения о характерных точках границы уточняемого земельного участка с кадастровым номером 24:46:5305001:376

Зона № 4

Обозначение характерных точек границ	Существующие координаты, м		Уточненные координаты, м		Метод определения координат	Средняя квадратическая погрешность определения координат характерной точки (Mt), м	Формулы, примененные для расчета средней квадратической погрешности определения координат характерной точки (Mt), м
	X	Y	X	Y			
1	2	3	4	5	6	7	8
101	620 599,70	76 117,45	620 599,70	76 117,45	Метод спутниковых геодезических измерений (определений)	0,20	√(0,20^2 + 0,20^2) = 0,20
132	620 588,23	76 155,77	620 588,23	76 155,77			
н36У	—	—	620 564,41	76 148,64			
н35У	—	—	620 575,93	76 110,39			
128	620 564,28	76 148,60	—	—	—	—	—
127	620 575,75	76 110,28	—	—			
101	620 599,70	76 117,45	620 599,70	76 117,45	Метод спутниковых геодезических измерений (определений)	0,20	√(0,20^2 + 0,20^2) = 0,20

2. Сведения о частях границ уточняемого земельного участка с кадастровым номером 24:46:5305001:376

Обозначение части границ		Горизонтальное проложение (S), м	Описание прохождения части границ	Отметка о наличии земельного спора о местоположении границ земельного участка
от т.	до т.			
1	2	3	4	5
101	132	40,00	—	—
132	н36У	24,86		
н36У	н35У	39,95		
н35У	101	24,80		

3. Характеристики уточняемого земельного участка с кадастровым номером 24:46:5305001:376

№ п/п	Наименование характеристики земельного участка	Значение характеристики
1	2	3
1	Площадь земельного участка ± величина погрешности определения площади (P ± ΔP), м²	993 ± 22

1	2	3
2	Формула, примененная для расчета предельной допустимой погрешности определения площади земельного участка (ΔР), м²	3,5*0,20*√(993,00) = 22
3	Иные сведения	—

1. Сведения о характерных точках границы уточняемого земельного участка с кадастровым номером 24:46:5305001:110

Зона № 4

Обозначение характерных точек границ	Существующие координаты, м		Уточненные координаты, м		Метод определения координат	Средняя квадратическая погрешность определения координат характерной точки (Mt), м	Формулы, примененные для расчета средней квадратической погрешности определения координат характерной точки (Mt), м
	X	Y	X	Y			
1	2	3	4	5	6	7	8
102	620 611,17	76 079,13	620 611,17	76 079,13	Метод спутниковых геодезических измерений (определений)	0,20	√(0,20^2 + 0,20^2) = 0,20
101	620 599,70	76 117,45	620 599,70	76 117,45			
н35У	—	—	620 575,93	76 110,39			
127	620 575,75	76 110,28	—	—	—	—	—
131	620 551,80	76 103,11	620 551,80	76 103,11	Метод спутниковых геодезических измерений (определений)	0,20	√(0,20^2 + 0,20^2) = 0,20
102	620 611,17	76 079,13	620 611,17	76 079,13			

2. Сведения о частях границ уточняемого земельного участка с кадастровым номером 24:46:5305001:110

Обозначение части границ		Горизонтальное проложение (S), м	Описание прохождения части границ	Отметка о наличии земельного спора о местоположении границ земельного участка
от т.	до т.			
1	2	3	4	5
102	101	40,00	—	—
101	н35У	24,80		
н35У	131	25,20		
131	102	64,03		

3. Характеристики уточняемого земельного участка с кадастровым номером 24:46:5305001:110

№ п/п	Наименование характеристики земельного участка	Значение характеристики
1	2	3
1	Площадь земельного участка ± величина погрешности определения площади (Р ± ΔР), м²	1001 ± 22
2	Формула, примененная для расчета предельной допустимой погрешности определения площади земельного участка (ΔР), м²	3,5*0,20*√(1 001,00) = 22
3	Иные сведения	—

1. Сведения о характерных точках границы уточняемого земельного участка с кадастровым номером 24:46:5305001:114

Зона № 4

Обозначение характерных точек границ	Существующие координаты, м		Уточненные координаты, м		Метод определения координат	Средняя квадратическая погрешность определения координат характерной точки (Mt), м	Формулы, примененные для расчета средней квадратической погрешности определения координат характерной точки (Mt), м
	X	Y	X	Y			
1	2	3	4	5	6	7	8
100	620 623,65	76 124,62	—	—	—	—	—
н27У	—	—	620 624,05	76 124,74	Метод спутниковых геодезических измерений (определений)	0,20	√(0,20^2 + 0,20^2) = 0,20
133	620 612,18	76 162,94	620 612,18	76 162,94			
132	620 588,23	76 155,77	620 588,23	76 155,77			
101	620 599,70	76 117,45	620 599,70	76 117,45			
н27У	—	—	620 624,05	76 124,74			

2. Сведения о частях границ уточняемого земельного участка с кадастровым номером 24:46:5305001:114

Обозначение части границ		Горизонтальное проложение (S), м	Описание прохождения части границ	Отметка о наличии земельного спора о местоположении границ земельного участка
от т.	до т.			
1	2	3	4	5
н27У	133	40,00	—	—

1	2	3	4	5
133	132	25,00	—	—
132	101	40,00		
101	н27У	25,42		

3. Характеристики уточняемого земельного участка с кадастровым номером 24:46:5305001:114

№ п/п	Наименование характеристики земельного участка	Значение характеристики
1	2	3
1	Площадь земельного участка ± величина погрешности определения площади (Р ± ΔР), м²	1008 ± 22
2	Формула, примененная для расчета предельной допустимой погрешности определения площади земельного участка (ΔР), м²	3,5*0,20*√(1 008,00) = 22
3	Иные сведения	—

1. Сведения о характерных точках границы уточняемого земельного участка с кадастровым номером 24:46:5305001:370

Зона № 4

Обозначение характерных точек границ	Существующие координаты, м		Уточненные координаты, м		Метод определения координат	Средняя квадратическая погрешность определения координат характерной точки (Mt), м	Формулы, примененные для расчета средней квадратической погрешности определения координат характерной точки (Mt), м
	X	Y	X	Y			
1	2	3	4	5	6	7	8
104	620 647,60	76 131,79	620 647,60	76 131,79	Метод спутниковых геодезических измерений (определений)	0,20	√(0,20^2 + 0,20^2) = 0,20
134	620 636,13	76 170,11	620 636,13	76 170,11			
133	620 612,18	76 162,94	620 612,18	76 162,94			
н27У	—	—	620 624,05	76 124,74			
100	620 623,65	76 124,62	—	—	—	—	—
104	620 647,60	76 131,79	620 647,60	76 131,79	Метод спутниковых геодезических измерений (определений)	0,20	√(0,20^2 + 0,20^2) = 0,20

2. Сведения о частях границ уточняемого земельного участка с кадастровым номером 24:46:5305001:370

Обозначение части границ		Горизонтальное проложение (S), м	Описание прохождения части границ	Отметка о наличии земельного спора о местоположении границ земельного участка
от т.	до т.			
1	2	3	4	5
104	134	40,00	—	—
134	133	25,00		
133	н27У	40,00		
н27У	104	24,58		

3. Характеристики уточняемого земельного участка с кадастровым номером 24:46:5305001:370

№ п/п	Наименование характеристики земельного участка	Значение характеристики
1	2	3
1	Площадь земельного участка ± величина погрешности определения площади (Р ± ΔР), м²	992 ± 22
2	Формула, примененная для расчета предельной допустимой погрешности определения площади земельного участка (ΔР), м²	3,5*0,20*√(992,00) = 22
3	Иные сведения	—

1. Сведения о характерных точках границы уточняемого земельного участка с кадастровым номером 24:46:5305001:86

Зона № 4

Обозначение характерных точек границ	Существующие координаты, м		Уточненные координаты, м		Метод определения координат	Средняя квадратическая погрешность определения координат характерной точки (Mt), м	Формулы, примененные для расчета средней квадратической погрешности определения координат характерной точки (Mt), м
	X	Y	X	Y			
1	2	3	4	5	6	7	8
135	620 547,04	76 153,88	620 547,04	76 153,88	Метод спутниковых геодезических измерений (определений)	0,20	√(0,20^2 + 0,20^2) = 0,20
136	620 539,87	76 177,83	620 539,87	76 177,83			
137	620 501,55	76 166,35	620 501,55	76 166,35			

1	2	3	4	5	6	7	8
138	620 508,72	76 142,40	620 508,72	76 142,40	Метод спутниковых геодезических измерений (определений)	0,20	√(0,20^2 + 0,20^2) = 0,20
н37У	—	—	620 509,19	76 141,79			
н38У	—	—	620 524,60	76 146,44			
135	620 547,04	76 153,88	620 547,04	76 153,88			

2. Сведения о частях границ уточняемого земельного участка с кадастровым номером 24:46:5305001:86

Обозначение части границ		Горизонтальное проложение (S), м	Описание прохождения части границ	Отметка о наличии земельного спора о местоположении границ земельного участка
от т.	до т.			
1	2	3	4	5
135	136	25,00	—	—
136	137	40,00		
137	138	25,00		
138	н37У	0,77		
н37У	н38У	16,10		
н38У	135	23,64		

3. Характеристики уточняемого земельного участка с кадастровым номером 24:46:5305001:86

№ п/п	Наименование характеристики земельного участка	Значение характеристики
1	2	3
1	Площадь земельного участка ± величина погрешности определения площади (Р ± ΔР), м²	1020 ± 22
2	Формула, примененная для расчета предельной допустимой погрешности определения площади земельного участка (ΔР), м²	3,5*0,20*√(1 020,00) = 22
3	Иные сведения	—

1. Сведения о характерных точках границы уточняемого земельного участка с кадастровым номером 24:46:5305001:89

Зона № 4

Обозначение характерных точек границ	Существующие координаты, м		Уточненные координаты, м		Метод определения координат	Средняя квадратическая погрешность определения координат характерной точки (Mt), м	Формулы, примененные для расчета средней квадратической погрешности определения координат характерной точки (Mt), м
	X	Y	X	Y			
1	2	3	4	5	6	7	8
139	620 671,55	76 138,96	—	—	—	—	—
140	620 660,08	76 177,28	—	—			
134	620 636,13	76 170,11	620 636,13	76 170,11	Метод спутниковых геодезических измерений (определений)	0,20	√(0,20^2 + 0,20^2) = 0,20
104	620 647,60	76 131,79	620 647,60	76 131,79			
н39У	—	—	620 671,67	76 139,19			
н40У	—	—	620 659,91	76 177,88			
134	620 636,13	76 170,11	620 636,13	76 170,11			

2. Сведения о частях границ уточняемого земельного участка с кадастровым номером 24:46:5305001:89

Обозначение части границ		Горизонтальное проложение (S), м	Описание прохождения части границ	Отметка о наличии земельного спора о местоположении границ земельного участка
от т.	до т.			
1	2	3	4	5
134	104	40,00	—	—
104	н39У	25,18		
н39У	н40У	40,44		
н40У	134	25,02		

3. Характеристики уточняемого земельного участка с кадастровым номером 24:46:5305001:89

№ п/п	Наименование характеристики земельного участка	Значение характеристики
1	2	3
1	Площадь земельного участка ± величина погрешности определения площади (P ± ΔP), м²	1009 ± 22

1	2	3
2	Формула, примененная для расчета предельной допустимой погрешности определения площади земельного участка (ΔР), м²	3,5*0,20*√(1 009,00) = 22
3	Иные сведения	—

1. Сведения о характерных точках границы уточняемого земельного участка с кадастровым номером 24:46:5305001:127

Зона № 4

Обозначение характерных точек границ	Существующие координаты, м		Уточненные координаты, м		Метод определения координат	Средняя квадратическая погрешность определения координат характерной точки (Mt), м	Формулы, примененные для расчета средней квадратической погрешности определения координат характерной точки (Mt), м
	X	Y	X	Y			
1	2	3	4	5	6	7	8
141	620 683,02	76 100,64	620 683,02	76 100,64	Метод спутниковых геодезических измерений (определений)	0,20	√(0,20^2 + 0,20^2) = 0,20
н39У	—	—	620 671,67	76 139,19			
139	620 671,55	76 138,96	—	—	—	—	—
104	620 647,60	76 131,79	620 647,60	76 131,79	Метод спутниковых геодезических измерений (определений)	0,20	√(0,20^2 + 0,20^2) = 0,20
103	620 659,07	76 093,47	620 659,07	76 093,47			
141	620 683,02	76 100,64	620 683,02	76 100,64			

2. Сведения о частях границ уточняемого земельного участка с кадастровым номером 24:46:5305001:127

Обозначение части границ		Горизонтальное проложение (S), м	Описание прохождения части границ	Отметка о наличии земельного спора о местоположении границ земельного участка
от т.	до т.			
1	2	3	4	5
141	н39У	40,19	—	—
н39У	104	25,18		
104	103	40,00		
103	141	25,00		

3. Характеристики уточняемого земельного участка с кадастровым номером 24:46:5305001:127

№ п/п	Наименование характеристики земельного участка	Значение характеристики
1	2	3
1	Площадь земельного участка ± величина погрешности определения площади (Р ± ΔР), м²	1006 ± 22
2	Формула, примененная для расчета предельной допустимой погрешности определения площади земельного участка (ΔР), м²	3,5*0,20*√(1 006,00) = 22
3	Иные сведения	—

1. Сведения о характерных точках границы уточняемого земельного участка с кадастровым номером 24:46:5305001:134

Зона № 4

Обозначение характерных точек границ	Существующие координаты, м		Уточненные координаты, м		Метод определения координат	Средняя квадратическая погрешность определения координат характерной точки (Mt), м	Формулы, примененные для расчета средней квадратической погрешности определения координат характерной точки (Mt), м
	X	Y	X	Y			
1	2	3	4	5	6	7	8
142	620 695,50	76 146,13	—	—	—	—	—
143	620 684,03	76 184,45	—	—			
140	620 660,08	76 177,28	—	—			
139	620 671,55	76 138,96	—	—			
н41У	—	—	620 695,72	76 146,03	Метод спутниковых геодезических измерений (определений)	0,20	√(0,20^2 + 0,20^2) = 0,20
н42У	—	—	620 684,14	76 185,26			
н40У	—	—	620 659,91	76 177,88			
н39У	—	—	620 671,67	76 139,19			
н41У	—	—	620 695,72	76 146,03			

2. Сведения о частях границ уточняемого земельного участка с кадастровым номером 24:46:5305001:134

Обозначение части границ		Горизонтальное проложение (S), м	Описание прохождения части границ	Отметка о наличии земельного спора о местоположении границ земельного участка
от т.	до т.			
1	2	3	4	5
н41У	н42У	40,90	—	—
н42У	н40У	25,33		
н40У	н39У	40,44		
н39У	н41У	25,00		

3. Характеристики уточняемого земельного участка с кадастровым номером 24:46:5305001:134

№ п/п	Наименование характеристики земельного участка	Значение характеристики
1	2	3
1	Площадь земельного участка ± величина погрешности определения площади (P ± ΔP), м²	1023 ± 22
2	Формула, примененная для расчета предельной допустимой погрешности определения площади земельного участка (ΔP), м²	3,5*0,20*√(1 023,00) = 22
3	Иные сведения	—

1. Сведения о характерных точках границы уточняемого земельного участка с кадастровым номером 24:46:5305001:103

Зона № 4

Обозначение характерных точек границ	Существующие координаты, м		Уточненные координаты, м		Метод определения координат	Средняя квадратическая погрешность определения координат характерной точки (Mt), м	Формулы, примененные для расчета средней квадратической погрешности определения координат характерной точки (Mt), м
	X	Y	X	Y			
1	2	3	4	5	6	7	8
144	620 706,97	76 107,81	620 706,97	76 107,81	Метод спутниковых геодезических измерений (определений)	0,20	√(0,20^2 + 0,20^2) = 0,20
н41У	—	—	620 695,72	76 146,03			
н39У	—	—	620 671,67	76 139,19			
142	620 695,50	76 146,13	—	—	—	—	—

1	2	3	4	5	6	7	8
139	620 671,55	76 138,96	—	—	—	—	—
141	620 683,02	76 100,64	620 683,02	76 100,64	Метод спутниковых геодезических измерений (определений)	0,20	√(0,20^2 + 0,20^2) = 0,20
144	620 706,97	76 107,81	620 706,97	76 107,81			

2. Сведения о частях границ уточняемого земельного участка с кадастровым номером 24:46:5305001:103

Обозначение части границ		Горизонтальное проложение (S), м	Описание прохождения части границ	Отметка о наличии земельного спора о местоположении границ земельного участка
от т.	до т.			
1	2	3	4	5
144	н41У	39,84	—	—
н41У	н39У	25,00		
н39У	141	40,19		
141	144	25,00		

3. Характеристики уточняемого земельного участка с кадастровым номером 24:46:5305001:103

№ п/п	Наименование характеристики земельного участка	Значение характеристики
1	2	3
1	Площадь земельного участка ± величина погрешности определения площади (Р ± ΔР), м²	1000 ± 22
2	Формула, примененная для расчета предельной допустимой погрешности определения площади земельного участка (ΔР), м²	3,5*0,20*√(1 000,00) = 22
3	Иные сведения	—

1. Сведения о характерных точках границы уточняемого земельного участка с кадастровым номером 24:46:5305001:130

Зона № 4

Обозначение характерных точек границ	Существующие координаты, м		Уточненные координаты, м		Метод определения координат	Средняя квадратическая погрешность определения координат характерной точки (Mt), м	Формулы, примененные для расчета средней квадратической погрешности определения координат характерной точки (Mt), м
	X	Y	X	Y			
1	2	3	4	5	6	7	8

1	2	3	4	5	6	7	8
145	620 730,92	76 114,97	620 730,92	76 114,97	Метод спутниковых геодезических измерений (определений)	0,20	√(0,20^2 + 0,20^2) = 0,20
146	620 719,45	76 153,29	620 719,45	76 153,29			
н41У	—	—	620 695,72	76 146,03			
142	620 695,50	76 146,13	—	—	—	—	—
144	620 706,97	76 107,81	620 706,97	76 107,81	Метод спутниковых геодезических измерений (определений)	0,20	√(0,20^2 + 0,20^2) = 0,20
145	620 730,92	76 114,97	620 730,92	76 114,97			

2. Сведения о частях границ уточняемого земельного участка с кадастровым номером 24:46:5305001:130

Обозначение части границ		Горизонтальное проложение (S), м	Описание прохождения части границ	Отметка о наличии земельного спора о местоположении границ земельного участка
от т.	до т.			
1	2	3	4	5
145	146	40,00	—	—
146	н41У	24,82		
н41У	144	39,84		
144	145	25,00		

3. Характеристики уточняемого земельного участка с кадастровым номером 24:46:5305001:130

№ п/п	Наименование характеристики земельного участка	Значение характеристики
1	2	3
1	Площадь земельного участка ± величина погрешности определения площади (Р ± ΔР), м²	994 ± 22
2	Формула, примененная для расчета предельной допустимой погрешности определения площади земельного участка (ΔР), м²	3,5*0,20*√(994,00) = 22
3	Иные сведения	—

1. Сведения о характерных точках границы уточняемого земельного участка с кадастровым номером 24:46:5305001:97

Зона № 4

Обозначение характерных точек границ	Существующие координаты, м		Уточненные координаты, м		Метод определения координат	Средняя квадратическая погрешность определения координат характерной точки (Mt), м	Формулы, примененные для расчета средней квадратической погрешности определения координат характерной точки (Mt), м
	X	Y	X	Y			
1	2	3	4	5	6	7	8
142	620 695,50	76 146,13	—	—	—	—	—
146	620 719,45	76 153,29	620 719,45	76 153,29	Метод спутниковых геодезических измерений (определений)	0,20	√(0,20^2 + 0,20^2) = 0,20
147	620 707,98	76 191,61	620 707,98	76 191,61			
н42У	—	—	620 684,14	76 185,26			
н41У	—	—	620 695,72	76 146,03			
143	620 684,03	76 184,45	—	—	—	—	—
146	620 719,45	76 153,29	620 719,45	76 153,29	Метод спутниковых геодезических измерений (определений)	0,20	√(0,20^2 + 0,20^2) = 0,20

2. Сведения о частях границ уточняемого земельного участка с кадастровым номером 24:46:5305001:97

Обозначение части границ		Горизонтальное проложение (S), м	Описание прохождения части границ	Отметка о наличии земельного спора о местоположении границ земельного участка
от т.	до т.			
1	2	3	4	5
146	147	40,00	—	—
147	н42У	24,67		
н42У	н41У	40,90		
н41У	146	24,82		

3. Характеристики уточняемого земельного участка с кадастровым номером 24:46:5305001:97

№ п/п	Наименование характеристики земельного участка	Значение характеристики
1	2	3
1	Площадь земельного участка ± величина погрешности определения площади (P ± ΔP), м²	1001 ± 22

1	2	3
2	Формула, примененная для расчета предельной допустимой погрешности определения площади земельного участка (ΔР), м²	3,5*0,20*√(1 001,00) = 22
3	Иные сведения	—

1. Сведения о характерных точках границы уточняемого земельного участка с кадастровым номером 24:46:5305001:106

Зона № 4

Обозначение характерных точек границ	Существующие координаты, м		Уточненные координаты, м		Метод определения координат	Средняя квадратическая погрешность определения координат характерной точки (Mt), м	Формулы, примененные для расчета средней квадратической погрешности определения координат характерной точки (Mt), м
	X	Y	X	Y			
1	2	3	4	5	6	7	8
148	620 826,72	76 143,65	—	—	—	—	—
149	620 815,25	76 181,97	620 815,25	76 181,97	Метод спутниковых геодезических измерений (определений)	0,20	√(0,20^2 + 0,20^2) = 0,20
150	620 791,30	76 174,80	620 791,30	76 174,80			
н43У	—	—	620 802,60	76 136,66			
151	620 802,77	76 136,48	—	—	—	—	—
н44У	—	—	620 825,87	76 143,28	Метод спутниковых геодезических измерений (определений)	0,20	√(0,20^2 + 0,20^2) = 0,20
149	620 815,25	76 181,97	620 815,25	76 181,97			

2. Сведения о частях границ уточняемого земельного участка с кадастровым номером 24:46:5305001:106

Обозначение части границ		Горизонтальное проложение (S), м	Описание прохождения части границ	Отметка о наличии земельного спора о местоположении границ земельного участка
от т.	до т.			
1	2	3	4	5
149	150	25,00	—	—
150	н43У	39,78		
н43У	н44У	24,19		
н44У	149	40,12		

3. Характеристики уточняемого земельного участка с кадастровым номером 24:46:5305001:106

№ п/п	Наименование характеристики земельного участка	Значение характеристики
1	2	3
1	Площадь земельного участка ± величина погрешности определения площади (Р ± ΔР), м²	983 ± 22
2	Формула, примененная для расчета предельной допустимой погрешности определения площади земельного участка (ΔР), м²	3,5*0,20*√(983,00) = 22
3	Иные сведения	На земельном участке расположен ОКС с кадастровым номером 24:46:0000000:21585

1. Сведения о характерных точках границы уточняемого земельного участка с кадастровым номером 24:46:5305001:109

Зона № 4

Обозначение характерных точек границ	Существующие координаты, м		Уточненные координаты, м		Метод определения координат	Средняя квадратическая погрешность определения координат характерной точки (Mt), м	Формулы, примененные для расчета средней квадратической погрешности определения координат характерной точки (Mt), м
	X	Y	X	Y			
1	2	3	4	5	6	7	8
150	620 791,30	76 174,80	620 791,30	76 174,80	Метод спутниковых геодезических измерений (определений)	0,20	√(0,20^2 + 0,20^2) = 0,20
152	620 767,35	76 167,63	620 767,35	76 167,63			
153	620 778,82	76 129,31	620 778,82	76 129,31			
151	620 802,77	76 136,48	—	—	—	—	—
н43У	—	—	620 802,60	76 136,66	Метод спутниковых геодезических измерений (определений)	0,20	√(0,20^2 + 0,20^2) = 0,20
150	620 791,30	76 174,80	620 791,30	76 174,80			

2. Сведения о частях границ уточняемого земельного участка с кадастровым номером 24:46:5305001:109

Обозначение части границ		Горизонтальное проложение (S), м	Описание прохождения части границ	Отметка о наличии земельного спора о местоположении границ земельного участка
от т.	до т.			
1	2	3	4	5
150	152	25,00	—	—

1	2	3	4	5
152	153	40,00	—	—
153	н43У	24,89		
н43У	150	39,78		

3. Характеристики уточняемого земельного участка с кадастровым номером 24:46:5305001:109

№ п/п	Наименование характеристики земельного участка	Значение характеристики
1	2	3
1	Площадь земельного участка ± величина погрешности определения площади (Р ± ΔР), м²	995 ± 22
2	Формула, примененная для расчета предельной допустимой погрешности определения площади земельного участка (ΔР), м²	3,5*0,20*√(995,00) = 22
3	Иные сведения	На земельном участке расположен ОКС с кадастровым номером 24:46:0000000:21585

1. Сведения о характерных точках границы уточняемого земельного участка с кадастровым номером 24:46:5305001:385

Зона № 4

Обозначение характерных точек границ	Существующие координаты, м		Уточненные координаты, м		Метод определения координат	Средняя квадратическая погрешность определения координат характерной точки (Mt), м	Формулы, примененные для расчета средней квадратической погрешности определения координат характерной точки (Mt), м
	X	Y	X	Y			
1	2	3	4	5	6	7	8
154	620 866,12	76 154,02	620 866,12	76 154,02	Метод спутниковых геодезических измерений (определений)	0,20	√(0,20^2 + 0,20^2) = 0,20
155	620 864,96	76 189,06	620 864,96	76 189,06			
156	620 863,15	76 196,31	620 863,15	76 196,31			
157	620 839,20	76 189,14	620 839,20	76 189,14			
149	620 815,25	76 181,97	620 815,25	76 181,97			
н44У	—	—	620 825,87	76 143,28			

1	2	3	4	5	6	7	8
148	620 826,72	76 143,65	—	—	—	—	—
158	620 850,67	76 150,82	620 850,67	76 150,82	Метод спутниковых геодезических измерений (определений)	0,20	√(0,20^2 + 0,20^2) = 0,20
154	620 866,12	76 154,02	620 866,12	76 154,02			

2. Сведения о частях границ уточняемого земельного участка с кадастровым номером 24:46:5305001:385

Обозначение части границ		Горизонтальное проложение (S), м	Описание прохождения части границ	Отметка о наличии земельного спора о местоположении границ земельного участка
от т.	до т.			
1	2	3	4	5
154	155	35,06	—	—
155	156	7,47		
156	157	25,00		
157	149	25,00		
149	н44У	40,12		
н44У	158	25,92		
158	154	15,78		

3. Характеристики уточняемого земельного участка с кадастровым номером 24:46:5305001:385

№ п/п	Наименование характеристики земельного участка	Значение характеристики
1	2	3
1	Площадь земельного участка ± величина погрешности определения площади (Р ± ΔР), м²	1879 ± 30
2	Формула, примененная для расчета предельной допустимой погрешности определения площади земельного участка (ΔР), м²	3,5*0,20*√(1 879,00) = 30
3	Иные сведения	На земельном участке расположен ОКС с кадастровыми номерами 24:46:5305001:386, 24:46:5305001:387

1. Сведения о характерных точках границы уточняемого земельного участка с кадастровым номером 24:46:5305001:378

Зона № 4

Обозначение характерных точек границ	Существующие координаты, м		Уточненные координаты, м		Метод определения координат	Средняя квадратическая погрешность определения координат характерной точки (Mt), м	Формулы, примененные для расчета средней квадратической погрешности определения координат характерной точки (Mt), м
	X	Y	X	Y			
1	2	3	4	5	6	7	8
159	620 730,97	76 208,94	—	—	—	—	—
160	620 719,50	76 247,26	620 719,50	76 247,26	Метод спутниковых геодезических измерений (определений)	0,20	√(0,20^2 + 0,20^2) = 0,20
161	620 695,55	76 240,09	620 695,55	76 240,09			
162	620 671,60	76 232,92	620 671,60	76 232,92			
н45У	—	—	620 683,68	76 194,18			
н46У	—	—	620 706,74	76 201,25			
н47У	—	—	620 730,94	76 208,54			
н48У	—	—	620 730,84	76 208,90			
163	620 683,07	76 194,60	—	—	—	—	—
164	620 707,02	76 201,77	—	—			
160	620 719,50	76 247,26	620 719,50	76 247,26	Метод спутниковых геодезических измерений (определений)	0,20	√(0,20^2 + 0,20^2) = 0,20

2. Сведения о частях границ уточняемого земельного участка с кадастровым номером 24:46:5305001:378

Обозначение части границ		Горизонтальное проложение (S), м	Описание прохождения части границ	Отметка о наличии земельного спора о местоположении границ земельного участка
от т.	до т.			
1	2	3	4	5
160	161	25,00	—	—
161	162	25,00		

1	2	3	4	5
162	н45У	40,58	—	—
н45У	н46У	24,12		
н46У	н47У	25,27		
н47У	н48У	0,37		
н48У	160	40,00		

3. Характеристики уточняемого земельного участка с кадастровым номером 24:46:5305001:378

№ п/п	Наименование характеристики земельного участка	Значение характеристики
1	2	3
1	Площадь земельного участка ± величина погрешности определения площади (Р ± ΔР), м²	2010 ± 31
2	Формула, примененная для расчета предельной допустимой погрешности определения площади земельного участка (ΔР), м²	3,5*0,20*√(2 010,00) = 31
3	Иные сведения	На земельном участке расположен ОКС с кадастровым номером 24:46:5305001:379

1. Сведения о характерных точках границы уточняемого земельного участка с кадастровым номером 24:46:5305001:105

Зона № 4

Обозначение характерных точек границ	Существующие координаты, м		Уточненные координаты, м		Метод определения координат	Средняя квадратическая погрешность определения координат характерной точки (Mt), м	Формулы, примененные для расчета средней квадратической погрешности определения координат характерной точки (Mt), м
	X	Y	X	Y			
1	2	3	4	5	6	7	8
163	620 683,07	76 194,60	—	—	—	—	—
162	620 671,60	76 232,92	620 671,60	76 232,92	Метод спутниковых геодезических измерений (определений)	0,20	√(0,20^2 + 0,20^2) = 0,20
165	620 647,65	76 225,75	620 647,65	76 225,75			
166	620 659,12	76 187,43	620 659,12	76 187,43			
н45У	—	—	620 683,68	76 194,18			

1	2	3	4	5	6	7	8
162	620 671,60	76 232,92	620 671,60	76 232,92	Метод спутниковых геодезических измерений (определений)	0,20	√(0,20^2 + 0,20^2) = 0,20

2. Сведения о частях границ уточняемого земельного участка с кадастровым номером 24:46:5305001:105

Обозначение части границ		Горизонтальное проложение (S), м	Описание прохождения части границ	Отметка о наличии земельного спора о местоположении границ земельного участка
от т.	до т.			
1	2	3	4	5
162	165	25,00	—	—
165	166	40,00		
166	н45У	25,47		
н45У	162	40,58		

3. Характеристики уточняемого земельного участка с кадастровым номером 24:46:5305001:105

№ п/п	Наименование характеристики земельного участка	Значение характеристики
1	2	3
1	Площадь земельного участка ± величина погрешности определения площади (Р ± ΔР), м²	1016 ± 22
2	Формула, примененная для расчета предельной допустимой погрешности определения площади земельного участка (ΔР), м²	3,5*0,20*√(1 016,00) = 22
3	Иные сведения	—

1. Сведения о характерных точках границы уточняемого земельного участка с кадастровым номером 24:46:5305001:108

Зона № 4

Обозначение характерных точек границ	Существующие координаты, м		Уточненные координаты, м		Метод определения координат	Средняя квадратическая погрешность определения координат характерной точки (Mt), м	Формулы, примененные для расчета средней квадратической погрешности определения координат характерной точки (Mt), м
	X	Y	X	Y			
1	2	3	4	5	6	7	8
167	620 754,92	76 216,11	620 754,92	76 216,11	Метод спутниковых геодезических измерений (определений)	0,20	√(0,20^2 + 0,20^2) = 0,20
168	620 743,45	76 254,43	620 743,45	76 254,43			

1	2	3	4	5	6	7	8
160	620 719,50	76 247,26	620 719,50	76 247,26	Метод спутниковых геодезических измерений (определений)	0,20	√(0,20^2 + 0,20^2) = 0,20
н48У	—	—	620 730,84	76 208,90			
159	620 730,97	76 208,94	—	—	—	—	—
167	620 754,92	76 216,11	620 754,92	76 216,11	Метод спутниковых геодезических измерений (определений)	0,20	√(0,20^2 + 0,20^2) = 0,20

2. Сведения о частях границ уточняемого земельного участка с кадастровым номером 24:46:5305001:108

Обозначение части границ		Горизонтальное проложение (S), м	Описание прохождения части границ	Отметка о наличии земельного спора о местоположении границ земельного участка
от т.	до т.			
1	2	3	4	5
167	168	40,00	—	—
168	160	25,00		
160	н48У	40,00		
н48У	167	25,14		

3. Характеристики уточняемого земельного участка с кадастровым номером 24:46:5305001:108

№ п/п	Наименование характеристики земельного участка	Значение характеристики
1	2	3
1	Площадь земельного участка ± величина погрешности определения площади (Р ± ΔР), м²	1003 ± 22
2	Формула, примененная для расчета предельной допустимой погрешности определения площади земельного участка (ΔР), м²	3,5*0,20*√(1 003,00) = 22
3	Иные сведения	—

1. Сведения о характерных точках границы уточняемого земельного участка с кадастровым номером 24:46:0000000:14212

Зона № 4

Обозначение характерных точек границ	Существующие координаты, м		Уточненные координаты, м		Метод определения координат	Средняя квадратическая погрешность определения координат характерной точки (Mt), м	Формулы, примененные для расчета средней квадратической погрешности определения координат характерной точки (Mt), м
	X	Y	X	Y			

1	2	3	4	5	6	7	8
194	620 732,00	76 351,00	620 732,00	76 351,00	Метод спутниковых геодезических измерений (определений)	0,20	√(0,20^2 + 0,20^2) = 0,20
195	620 722,00	76 365,00	620 722,00	76 365,00			
196	620 706,00	76 386,00	620 706,00	76 386,00			
197	620 724,00	76 405,00	620 724,00	76 405,00			
198	620 705,94	76 420,87	620 705,94	76 420,87			
199	620 699,44	76 426,58	620 699,44	76 426,58			
200	620 691,00	76 434,00	620 691,00	76 434,00			
201	620 685,00	76 453,00	620 685,00	76 453,00			
202	620 670,00	76 475,00	620 670,00	76 475,00			
203	620 659,33	76 461,93	620 659,33	76 461,93			
204	620 639,00	76 437,00	620 639,00	76 437,00			
205	620 628,99	76 443,30	620 628,99	76 443,30			
206	620 606,04	76 457,72	620 606,04	76 457,72			
207	620 604,00	76 459,00	620 604,00	76 459,00			
208	620 591,68	76 478,90	620 591,68	76 478,90			
209	620 591,00	76 480,00	620 591,00	76 480,00			
210	620 584,00	76 505,00	620 584,00	76 505,00			

1	2	3	4	5	6	7	8
211	620 557,41	76 531,59	620 557,41	76 531,59	Метод спутниковых геодезических измерений (определений)	0,20	√(0,20^2 + 0,20^2) = 0,20
212	620 554,00	76 535,00	620 554,00	76 535,00			
213	620 543,00	76 557,00	620 543,00	76 557,00			
214	620 543,00	76 572,00	620 543,00	76 572,00			
215	—	—	620 517,70	76 589,17			
216	620 515,00	76 591,00	620 515,00	76 591,00			
217	620 537,57	76 526,40	620 537,57	76 526,40			
218	620 549,15	76 492,32	620 549,15	76 492,32			
219	620 558,13	76 465,91	620 558,13	76 465,91			
220	620 566,62	76 440,93	620 566,62	76 440,93			
221	620 570,00	76 431,00	620 570,00	76 431,00			
222	620 571,88	76 424,28	620 571,88	76 424,28			
223	620 573,98	76 416,55	620 573,98	76 416,55			
224	620 583,04	76 383,69	620 583,04	76 383,69			
225	620 592,10	76 350,83	620 592,10	76 350,83			
226	620 620,61	76 360,32	620 620,61	76 360,32			
227	620 629,65	76 327,54	620 629,65	76 327,54			

1	2	3	4	5	6	7	8
228	620 658,13	76 337,04	620 658,13	76 337,04	Метод спутниковых геодезических измерений (определений)	0,20	√(0,20^2 + 0,20^2) = 0,20
229	620 667,73	76 332,35	620 667,73	76 332,35			
230	620 694,00	76 340,00	620 694,00	76 340,00			
231	620 703,68	76 342,81	620 703,68	76 342,81			
194	620 732,00	76 351,00	620 732,00	76 351,00			

2. Сведения о частях границ уточняемого земельного участка с кадастровым номером 24:46:0000000:14212

Обозначение части границ		Горизонтальное проложение (S), м	Описание прохождения части границ	Отметка о наличии земельного спора о местоположении границ земельного участка
от т.	до т.			
1	2	3	4	5
194	195	17,20	—	—
195	196	26,40		
196	197	26,17		
197	198	24,04		
198	199	8,65		
199	200	11,24		
200	201	19,92		
201	202	26,63		
202	203	16,87		
203	204	32,17		
204	205	11,83		
205	206	27,10		
206	207	2,41		
207	208	23,40		
208	209	1,29		
209	210	25,96		
210	211	37,60		
211	212	4,82		
212	213	24,60		
213	214	15,00		

1	2	3	4	5
214	215	30,58	—	—
215	216	3,26		
216	217	68,43		
217	218	35,99		
218	219	27,89		
219	220	26,38		
220	221	10,49		
221	222	6,98		
222	223	8,01		
223	224	34,09		
224	225	34,09		
225	226	30,05		
226	227	34,00		
227	228	30,02		
228	229	10,68		
229	230	27,36		
230	231	10,08		
231	194	29,48		

3. Характеристики уточняемого земельного участка с кадастровым номером 24:46:0000000:14212

№ п/п	Наименование характеристики земельного участка	Значение характеристики
1	2	3
1	Площадь земельного участка ± величина погрешности определения площади (Р ± ΔР), м²	18532 ± 95
2	Формула, примененная для расчета предельной допустимой погрешности определения площади земельного участка (ΔР), м²	3,5*0,20*√(18 532,00) = 95
3	Иные сведения	—

1. Сведения о характерных точках границы уточняемого земельного участка с кадастровым номером 24:46:5305001:355

Зона № 4

Обозначение характерных точек границ	Существующие координаты, м		Уточненные координаты, м		Метод определения координат	Средняя квадратическая погрешность определения координат характерной точки (Mt), м	Формулы, примененные для расчета средней квадратической погрешности определения координат характерной точки (Mt), м
	X	Y	X	Y			
1	2	3	4	5	6	7	8
232	620 706,75	77 431,22	—	—	—	—	—
н95У	—	—	620 697,61	77 459,44	Метод спутниковых геодезических измерений (определений)	0,20	√(0,20^2 + 0,20^2) = 0,20
н94У	—	—	620 702,36	77 444,75			
н93У	—	—	620 706,84	77 431,30			
240	620 667,48	77 423,21	620 667,48	77 423,21			
239	620 660,79	77 445,39	620 660,79	77 445,39			
238	620 659,38	77 450,05	620 659,38	77 450,05			
237	620 697,40	77 459,20	—	—	—	—	—
236	620 699,59	77 454,48	—	—			
235	620 701,71	77 448,07	—	—			
234	620 702,64	77 445,24	—	—			
233	620 706,80	77 432,64	—	—			
н95У	—	—	620 697,61	77 459,44	Метод спутниковых геодезических измерений (определений)	0,20	√(0,20^2 + 0,20^2) = 0,20
Вырез 1 из 1							
241	620 667,68	77 433,47	620 667,68	77 433,47	Метод спутниковых геодезических измерений (определений)	0,20	√(0,20^2 + 0,20^2) = 0,20
242	620 667,64	77 435,47	620 667,64	77 435,47			

1	2	3	4	5	6	7	8
243	620 665,64	77 435,43	620 665,64	77 435,43	Метод спутниковых геодезических измерений (определений)	0,20	√(0,20^2 + 0,20^2) = 0,20
244	620 665,68	77 433,43	620 665,68	77 433,43			
241	620 667,68	77 433,47	620 667,68	77 433,47			

2. Сведения о частях границ уточняемого земельного участка с кадастровым номером 24:46:5305001:355

Обозначение части границ		Горизонтальное проложение (S), м	Описание прохождения части границ	Отметка о наличии земельного спора о местоположении границ земельного участка
от т.	до т.			
1	2	3	4	5
238	239	4,87	—	—
239	240	23,17		
240	н93У	40,18		
н93У	н94У	14,18		
н94У	н95У	15,44		
н95У	238	39,37		
Вырез 1 из 1				
241	242	2,00	—	—
242	243	2,00		
243	244	2,00		
244	241	2,00		

3. Характеристики уточняемого земельного участка с кадастровым номером 24:46:5305001:355

№ п/п	Наименование характеристики земельного участка	Значение характеристики
1	2	3
1	Площадь земельного участка ± величина погрешности определения площади (Р ± ΔР), м²	1137 ± 24
2	Формула, примененная для расчета предельной допустимой погрешности определения площади земельного участка (ΔР), м²	3,5*0,20*√(1 137,00) = 24
3	Иные сведения	—

1. Сведения о характерных точках границы уточняемого земельного участка с кадастровым номером 24:46:5305001:13

Зона № 4

Обозначение характерных точек границ	Существующие координаты, м		Уточненные координаты, м		Метод определения координат	Средняя квадратическая погрешность определения координат характерной точки (Mt), м	Формулы, примененные для расчета средней квадратической погрешности определения координат характерной точки (Mt), м
	X	Y	X	Y			
1	2	3	4	5	6	7	8
256	620 647,10	77 462,66	—	—	—	—	—
257	620 640,04	77 486,77	620 640,04	77 486,77	Метод спутниковых геодезических измерений (определений)	0,20	√(0,20^2 + 0,20^2) = 0,20
258	620 601,46	77 472,98	620 601,46	77 472,98			
н102У	—	—	620 608,88	77 450,14			
н103У	—	—	620 646,94	77 462,47			
н104У	—	—	620 647,14	77 462,54			
259	620 608,66	77 450,32	—	—	—	—	—
257	620 640,04	77 486,77	620 640,04	77 486,77	Метод спутниковых геодезических измерений (определений)	0,20	√(0,20^2 + 0,20^2) = 0,20

2. Сведения о частях границ уточняемого земельного участка с кадастровым номером 24:46:5305001:13

Обозначение части границ		Горизонтальное проложение (S), м	Описание прохождения части границ	Отметка о наличии земельного спора о местоположении границ земельного участка
от т.	до т.			
1	2	3	4	5
257	258	40,97	—	—
258	н102У	24,02		
н102У	н103У	40,01		
н103У	н104У	0,21		
н104У	257	25,25		

3. Характеристики уточняемого земельного участка с кадастровым номером 24:46:5305001:13

№ п/п	Наименование характеристики земельного участка	Значение характеристики

1	2	3
1	Площадь земельного участка ± величина погрешности определения площади (Р ± ΔР), м²	999 ± 22
2	Формула, примененная для расчета предельной допустимой погрешности определения площади земельного участка (ΔР), м²	3,5*0,20*√(999,00) = 22
3	Иные сведения	На земельном участке расположен ОКС 24:46:5305001:358, 24:46:5305001:359

1. Сведения о характерных точках границы уточняемого земельного участка с кадастровым номером 24:46:5305001:14

Зона № 4

Обозначение характерных точек границ	Существующие координаты, м		Уточненные координаты, м		Метод определения координат	Средняя квадратическая погрешность определения координат характерной точки (Mt), м	Формулы, примененные для расчета средней квадратической погрешности определения координат характерной точки (Mt), м
	X	Y	X	Y			
1	2	3	4	5	6	7	8
259	620 608,66	77 450,32	—	—	—	—	—
258	620 601,46	77 472,98	620 601,46	77 472,98	Метод спутниковых геодезических измерений (определений)	0,20	√(0,20^2 + 0,20^2) = 0,20
260	620 576,60	77 464,71	620 576,60	77 464,71			
261	620 563,54	77 460,23	620 563,54	77 460,23			
262	620 570,71	77 438,34	620 570,71	77 438,34			
263	620 587,11	77 443,51	620 587,11	77 443,51			
н102У	—	—	620 608,88	77 450,14			
258	620 601,46	77 472,98	620 601,46	77 472,98			

2. Сведения о частях границ уточняемого земельного участка с кадастровым номером 24:46:5305001:14

Обозначение части границ		Горизонтальное проложение (S), м	Описание прохождения части границ	Отметка о наличии земельного спора о местоположении границ земельного участка
от т.	до т.			

1	2	3	4	5
258	260	26,20	—	—
260	261	13,81		
261	262	23,03		
262	263	17,20		
263	н102У	22,76		
н102У	258	24,02		

3. Характеристики уточняемого земельного участка с кадастровым номером 24:46:5305001:14

№ п/п	Наименование характеристики земельного участка	Значение характеристики
1	2	3
1	Площадь земельного участка ± величина погрешности определения площади (Р ± ΔР), м²	940 ± 21
2	Формула, примененная для расчета предельной допустимой погрешности определения площади земельного участка (ΔР), м²	3,5*0,20*√(940,00) = 21
3	Иные сведения	—

1. Сведения о характерных точках границы уточняемого земельного участка с кадастровым номером 24:46:5305001:15

Зона № 4

Обозначение характерных точек границ	Существующие координаты, м		Уточненные координаты, м		Метод определения координат	Средняя квадратическая погрешность определения координат характерной точки (Mt), м	Формулы, примененные для расчета средней квадратической погрешности определения координат характерной точки (Mt), м
	X	Y	X	Y			
1	2	3	4	5	6	7	8
264	620 615,57	77 428,87	—	—	—	—	—
н102У	—	—	620 608,88	77 450,14	Метод спутниковых геодезических измерений (определений)	0,20	√(0,20^2 + 0,20^2) = 0,20
н105У	—	—	620 615,65	77 428,87			
265	620 577,65	77 416,39	620 577,65	77 416,39			
262	620 570,71	77 438,34	620 570,71	77 438,34			

1	2	3	4	5	6	7	8
263	620 587,11	77 443,51	620 587,11	77 443,51	Метод спутниковых геодезических измерений (определений)	0,20	√(0,20^2 + 0,20^2) = 0,20
259	620 608,66	77 450,32	—	—	—	—	—
н102У	—	—	620 608,88	77 450,14	Метод спутниковых геодезических измерений (определений)	0,20	√(0,20^2 + 0,20^2) = 0,20
Вырез 1 из 1							
266	620 607,07	77 432,34	620 607,07	77 432,34	Метод спутниковых геодезических измерений (определений)	0,20	√(0,20^2 + 0,20^2) = 0,20
267	620 607,03	77 434,34	620 607,03	77 434,34			
268	620 605,04	77 434,30	620 605,04	77 434,30			
269	620 605,07	77 432,31	620 605,07	77 432,31			
266	620 607,07	77 432,34	620 607,07	77 432,34			

2. Сведения о частях границ уточняемого земельного участка с кадастровым номером 24:46:5305001:15

Обозначение части границ		Горизонтальное проложение (S), м	Описание прохождения части границ	Отметка о наличии земельного спора о местоположении границ земельного участка
от т.	до т.			
1	2	3	4	5
263	262	17,20	—	—
262	265	23,02		
265	н105У	40,00		
н105У	н102У	22,32		
н102У	263	22,76		
Вырез 1 из 1				
266	267	2,00	—	—
267	268	1,99		
268	269	1,99		
269	266	2,00		

3. Характеристики уточняемого земельного участка с кадастровым номером 24:46:5305001:15

№ п/п	Наименование характеристики земельного участка	Значение характеристики
1	2	3

1	2	3
1	Площадь земельного участка ± величина погрешности определения площади (Р ± ΔР), м²	904 ± 21
2	Формула, примененная для расчета предельной допустимой погрешности определения площади земельного участка (ΔР), м²	3,5*0,20*√(904,00) = 21
3	Иные сведения	—

1. Сведения о характерных точках границы уточняемого земельного участка с кадастровым номером 24:46:5305001:1

Зона № 4

Обозначение характерных точек границ	Существующие координаты, м		Уточненные координаты, м		Метод определения координат	Средняя квадратическая погрешность определения координат характерной точки (Mt), м	Формулы, примененные для расчета средней квадратической погрешности определения координат характерной точки (Mt), м
	X	Y	X	Y			
1	2	3	4	5	6	7	8
76	620 637,08	77 363,38	620 637,08	77 363,38	Метод спутниковых геодезических измерений (определений)	0,20	√(0,20^2 + 0,20^2) = 0,20
78	620 629,89	77 385,26	620 629,89	77 385,26			
н17У	—	—	620 591,60	77 373,22			
270	620 595,83	77 374,02	—	—	—	—	—
271	620 591,66	77 372,79	—	—			
272	620 590,34	77 372,62	—	—			
77	620 599,21	77 350,79	620 599,21	77 350,79	Метод спутниковых геодезических измерений (определений)	0,20	√(0,20^2 + 0,20^2) = 0,20
76	620 637,08	77 363,38	620 637,08	77 363,38			

2. Сведения о частях границ уточняемого земельного участка с кадастровым номером 24:46:5305001:1

Обозначение части границ		Горизонтальное проложение (S), м	Описание прохождения части границ	Отметка о наличии земельного спора о местоположении границ земельного участка
от т.	до т.			
1	2	3	4	5
76	78	23,03	—	—

1	2	3	4	5
78	н17У	40,14	—	—
н17У	77	23,69		
77	76	39,91		

3. Характеристики уточняемого земельного участка с кадастровым номером 24:46:5305001:1

№ п/п	Наименование характеристики земельного участка	Значение характеристики
1	2	3
1	Площадь земельного участка ± величина погрешности определения площади (Р ± ΔР), м²	935 ± 21
2	Формула, примененная для расчета предельной допустимой погрешности определения площади земельного участка (ΔР), м²	3,5*0,20*√(935,00) = 21
3	Иные сведения	—

1. Сведения о характерных точках границы уточняемого земельного участка с кадастровым номером 24:46:5305001:128

Зона № 4

Обозначение характерных точек границ	Существующие координаты, м		Уточненные координаты, м		Метод определения координат	Средняя квадратическая погрешность определения координат характерной точки (Mt), м	Формулы, примененные для расчета средней квадратической погрешности определения координат характерной точки (Mt), м
	X	Y	X	Y			
1	2	3	4	5	6	7	8
277	620 639,61	77 239,65	—	—	—	—	—
н123У	—	—	620 666,15	77 278,07	Метод спутниковых геодезических измерений (определений)	0,20	√(0,20^2 + 0,20^2) = 0,20
н107У	—	—	620 659,17	77 296,93			
н106У	—	—	620 621,91	77 284,85			
н124У	—	—	620 638,71	77 239,94			
278	620 667,21	77 277,38	—	—	—	—	—
279	620 663,83	77 287,74	—	—			
280	620 661,19	77 296,48	—	—			

1	2	3	4	5	6	7	8
281	620 623,21	77 283,94	—	—	—	—	—
282	620 634,67	77 252,90	—	—			
н123У	—	—	620 666,15	77 278,07	Метод спутниковых геодезических измерений (определений)	0,20	√(0,20^2 + 0,20^2) = 0,20

2. Сведения о частях границ уточняемого земельного участка с кадастровым номером 24:46:5305001:128

Обозначение части границ		Горизонтальное проложение (S), м	Описание прохождения части границ	Отметка о наличии земельного спора о местоположении границ земельного участка
от т.	до т.			
1	2	3	4	5
н123У	н107У	20,11	—	—
н107У	н106У	39,17		
н106У	н124У	47,95		
н124У	н123У	46,98		

3. Характеристики уточняемого земельного участка с кадастровым номером 24:46:5305001:128

№ п/п	Наименование характеристики земельного участка	Значение характеристики
1	2	3
1	Площадь земельного участка ± величина погрешности определения площади (P ± ΔP), м²	1330 ± 26
2	Формула, примененная для расчета предельной допустимой погрешности определения площади земельного участка (ΔP), м²	3,5*0,20*√(1 330,00) = 26
3	Иные сведения	На земельном участке расположен ОКС 24:46:5305001:360

1. Сведения о характерных точках границы уточняемого земельного участка с кадастровым номером 24:46:5305001:20

Зона № 4

Обозначение характерных точек границ	Существующие координаты, м		Уточненные координаты, м		Метод определения координат	Средняя квадратическая погрешность определения координат характерной точки (Mt), м	Формулы, примененные для расчета средней квадратической погрешности определения координат характерной точки (Mt), м
	X	Y	X	Y			
1	2	3	4	5	6	7	8
273	620 653,98	77 318,32	—	—	—	—	—
274	620 616,00	77 305,78	—	—			

1	2	3	4	5	6	7	8
275	620 623,21	77 283,94	—	—	—	—	—
276	620 661,19	77 296,48	—	—			
н15У	—	—	620 651,82	77 319,51	Метод спутниковых геодезических измерений (определений)	0,20	
н14У	—	—	620 614,34	77 306,99			
н106У	—	—	620 621,91	77 284,85			
н107У	—	—	620 659,17	77 296,93			
н108У	—	—	620 652,17	77 318,47			
н15У	—	—	620 651,82	77 319,51			

2. Сведения о частях границ уточняемого земельного участка с кадастровым номером 24:46:5305001:20

Обозначение части границ		Горизонтальное проложение (S), м	Описание прохождения части границ	Отметка о наличии земельного спора о местоположении границ земельного участка
от т.	до т.			
1	2	3	4	5
н15У	н14У	39,52	—	—
н14У	н106У	23,40		
н106У	н107У	39,17		
н107У	н108У	22,65		
н108У	н15У	1,10		

3. Характеристики уточняемого земельного участка с кадастровым номером 24:46:5305001:20

№ п/п	Наименование характеристики земельного участка	Значение характеристики
1	2	3
1	Площадь земельного участка ± величина погрешности определения площади (Р ± ΔР), м²	927 ± 21
2	Формула, примененная для расчета предельной допустимой погрешности определения площади земельного участка (ΔР), м²	3,5*0,20*√(927,00) = 21
3	Иные сведения	—

1. Сведения о характерных точках границы уточняемого земельного участка с кадастровым номером 24:46:5305001:2

Зона № 4

Обозначение характерных точек границ	Существующие координаты, м		Уточненные координаты, м		Метод определения координат	Средняя квадратическая погрешность определения координат характерной точки (Mt), м	Формулы, примененные для расчета средней квадратической погрешности определения координат характерной точки (Mt), м
	X	Y	X	Y			
1	2	3	4	5	6	7	8
235	620 701,71	77 448,07	—	—	—	—	—
236	620 699,59	77 454,48	—	—			
н101У	—	—	620 709,93	77 425,63	Метод спутниковых геодезических измерений (определений)	0,20	√(0,20^2 + 0,20^2) = 0,20
н100У	—	—	620 699,13	77 458,82			
251	620 694,58	77 469,68	—	—	—	—	—
250	620 740,66	77 457,70	—	—			
249	620 744,45	77 446,19	—	—			
248	620 751,01	77 426,33	—	—			
247	620 752,00	77 423,34	—	—			
н99У	—	—	620 696,66	77 466,10	Метод спутниковых геодезических измерений (определений)	0,20	√(0,20^2 + 0,20^2) = 0,20
н98У	—	—	620 742,24	77 455,97			
н97У	—	—	620 757,04	77 422,72			
н96У	—	—	620 715,69	77 408,02			
246	620 714,01	77 410,80	—	—	—	—	—
245	620 709,20	77 425,39	—	—			
233	620 706,80	77 432,64	—	—			
234	620 702,64	77 445,24	—	—			
н101У	—	—	620 709,93	77 425,63	Метод спутниковых геодезических измерений (определений)	0,20	√(0,20^2 + 0,20^2) = 0,20

Вырез 1 из 1

1	2	3	4	5	6	7	8
252	620 733,83	77 436,76	620 733,83	77 436,76	Метод спутниковых геодезических измерений (определений)	0,20	√(0,20^2 + 0,20^2) = 0,20
253	620 731,83	77 436,72	620 731,83	77 436,72			
254	620 731,87	77 434,72	620 731,87	77 434,72			
255	620 733,87	77 434,77	620 733,87	77 434,77			
252	620 733,83	77 436,76	620 733,83	77 436,76			

2. Сведения о частях границ уточняемого земельного участка с кадастровым номером 24:46:5305001:2

Обозначение части границ		Горизонтальное проложение (S), м	Описание прохождения части границ	Отметка о наличии земельного спора о местоположении границ земельного участка
от т.	до т.			
1	2	3	4	5
н96У	н97У	43,89	—	—
н97У	н98У	36,40		
н98У	н99У	46,69		
н99У	н100У	7,69		
н100У	н101У	34,90		
н101У	н96У	18,53		
Вырез 1 из 1				
252	253	2,00	—	—
253	254	2,00		
254	255	2,00		
255	252	1,99		

3. Характеристики уточняемого земельного участка с кадастровым номером 24:46:5305001:2

№ п/п	Наименование характеристики земельного участка	Значение характеристики
1	2	3
1	Площадь земельного участка ± величина погрешности определения площади (Р ± ΔР), м²	2018 ± 31
2	Формула, примененная для расчета предельной допустимой погрешности определения площади земельного участка (ΔР), м²	3,5*0,20*√(2 018,00) = 31
3	Иные сведения	—

1. Сведения о характерных точках границы уточняемого земельного участка с кадастровым номером 24:46:5305001:79

Зона № 4

Обозначение характерных точек границ	Существующие координаты, м		Уточненные координаты, м		Метод определения координат	Средняя квадратическая погрешность определения координат характерной точки (Mt), м	Формулы, примененные для расчета средней квадратической погрешности определения координат характерной точки (Mt), м
	X	Y	X	Y			
1	2	3	4	5	6	7	8
71	620 361,23	77 181,97	620 361,23	77 181,97	Метод спутниковых геодезических измерений (определений)	0,20	√(0,20^2 + 0,20^2) = 0,20
н10У	—	—	620 348,69	77 220,19			
н11У	—	—	620 325,91	77 209,99			
70	620 348,69	77 220,18	—	—	—	—	—
72	620 325,87	77 209,97	—	—			
73	620 338,42	77 171,76	620 338,42	77 171,76	Метод спутниковых геодезических измерений (определений)	0,20	√(0,20^2 + 0,20^2) = 0,20
71	620 361,23	77 181,97	620 361,23	77 181,97			

2. Сведения о частях границ уточняемого земельного участка с кадастровым номером 24:46:5305001:79

Обозначение части границ		Горизонтальное проложение (S), м	Описание прохождения части границ	Отметка о наличии земельного спора о местоположении границ земельного участка
от т.	до т.			
1	2	3	4	5
71	н10У	40,22	—	—
н10У	н11У	24,96		
н11У	73	40,22		
73	71	24,99		

3. Характеристики уточняемого земельного участка с кадастровым номером 24:46:5305001:79

№ п/п	Наименование характеристики земельного участка	Значение характеристики
1	2	3

1	2	3
1	Площадь земельного участка ± величина погрешности определения площади (Р ± ΔР), м²	999 ± 22
2	Формула, примененная для расчета предельной допустимой погрешности определения площади земельного участка (ΔР), м²	3,5*0,20*√(999,00) = 22
3	Иные сведения	—

1. Сведения о характерных точках границы уточняемого земельного участка с кадастровым номером 24:46:5305001:27

Зона № 4

Обозначение характерных точек границ	Существующие координаты, м		Уточненные координаты, м		Метод определения координат	Средняя квадратическая погрешность определения координат характерной точки (Mt), м	Формулы, примененные для расчета средней квадратической погрешности определения координат характерной точки (Mt), м
	X	Y	X	Y			
1	2	3	4	5	6	7	8
49	620 599,91	77 332,52	620 599,91	77 332,52	Метод спутниковых геодезических измерений (определений)	0,20	√(0,20^2 + 0,20^2) = 0,20
74	620 579,97	77 394,92	620 579,97	77 394,92			
75	620 302,34	77 281,23	620 302,34	77 281,23			
н11У	—	—	620 325,91	77 209,99			
72	620 325,87	77 209,97	—	—	—	—	—
н10У	—	—	620 348,69	77 220,19	Метод спутниковых геодезических измерений (определений)	0,20	√(0,20^2 + 0,20^2) = 0,20
68	—	—	620 371,51	77 230,38			
н9У	—	—	620 394,34	77 240,60			
64	—	—	620 417,16	77 250,79			
н8У	—	—	620 439,98	77 261,01			

1	2	3	4	5	6	7	8
60	—	—	620 462,80	77 271,20	Метод спутниковых геодезических измерений (определений)	0,20	√(0,20^2 + 0,20^2) = 0,20
н7У	—	—	620 485,63	77 281,42			
56	—	—	620 508,45	77 291,61			
н6У	—	—	620 531,27	77 301,83			
52	—	—	620 554,09	77 312,02			
н5У	—	—	620 576,91	77 322,24			√(0,20^2 + 0,00^2) = 0,20
49	620 599,91	77 332,52	620 599,91	77 332,52			√(0,20^2 + 0,20^2) = 0,20

2. Сведения о частях границ уточняемого земельного участка с кадастровым номером 24:46:5305001:27

Обозначение части границ		Горизонтальное проложение (S), м	Описание прохождения части границ	Отметка о наличии земельного спора о местоположении границ земельного участка
от т.	до т.			
1	2	3	4	5
49	74	65,51	—	—
74	75	300,01		
75	н11У	75,04		
н11У	н10У	24,96		
н10У	68	24,99		
68	н9У	25,01		
н9У	64	24,99		
64	н8У	25,00		
н8У	60	24,99		
60	н7У	25,01		
н7У	56	24,99		
56	н6У	25,00		
н6У	52	24,99		
52	н5У	25,00		
н5У	49	25,19		

3. Характеристики уточняемого земельного участка с кадастровым номером 24:46:5305001:27

№ п/п	Наименование характеристики земельного участка	Значение характеристики
1	2	3
1	Площадь земельного участка ± величина погрешности определения площади (Р ± ΔР), м²	20999 ± 101
2	Формула, примененная для расчета предельной допустимой погрешности определения площади земельного участка (ΔР), м²	3,5*0,20*√(20 999,00) = 101
3	Иные сведения	—

1. Сведения о характерных точках границы уточняемого земельного участка с кадастровым номером 24:46:5305001:391

Зона № 4

Обозначение характерных точек границ	Существующие координаты, м		Уточненные координаты, м		Метод определения координат	Средняя квадратическая погрешность определения координат характерной точки (Mt), м	Формулы, примененные для расчета средней квадратической погрешности определения координат характерной точки (Mt), м
	X	Y	X	Y			
1	2	3	4	5	6	7	8
114	620 739,61	75 934,71	—	—	—	—	—
115	620 743,10	75 938,00	620 743,10	75 938,00	Метод спутниковых геодезических измерений (определений)	0,20	√(0,20^2 + 0,20^2) = 0,20
79	620 771,00	75 974,00	620 771,00	75 974,00			
84	620 756,29	75 985,08	620 756,29	75 985,08			
116	620 748,41	75 974,74	620 748,41	75 974,74			
117	620 750,51	75 973,06	620 750,51	75 973,06			
н32У	—	—	620 730,31	75 946,52			
н33У	—	—	620 739,60	75 934,72			
118	620 730,30	75 946,53	—	—	—	—	—

1	2	3	4	5	6	7	8
115	620 743,10	75 938,00	620 743,10	75 938,00	Метод спутниковых геодезических измерений (определений)	0,20	√(0,20^2 + 0,20^2) = 0,20

2. Сведения о частях границ уточняемого земельного участка с кадастровым номером 24:46:5305001:391

Обозначение части границ		Горизонтальное проложение (S), м	Описание прохождения части границ	Отметка о наличии земельного спора о местоположении границ земельного участка
от т.	до т.			
1	2	3	4	5
115	79	45,55	—	—
79	84	18,42		
84	116	13,00		
116	117	2,69		
117	н32У	33,35		
н32У	н33У	15,02		
н33У	115	4,80		

3. Характеристики уточняемого земельного участка с кадастровым номером 24:46:5305001:391

№ п/п	Наименование характеристики земельного участка	Значение характеристики
1	2	3
1	Площадь земельного участка ± величина погрешности определения площади (Р ± ΔР), м²	785 ± 20
2	Формула, примененная для расчета предельной допустимой погрешности определения площади земельного участка (ΔР), м²	3,5*0,20*√(785,00) = 20
3	Иные сведения	На земельном участке расположен ОКС с кадастровым номером 24:46:5305001:115

Описание местоположения здания, сооружения, объекта незавершенного строительства на земельном участке

1. Сведения о характерных точках контура

вид объекта недвижимости (здание, сооружение, объект незавершенного строительства) _____

кадастровый номер (обозначение) 24:46:5305001:115

Зона № 4

Номер контура	Номера характерных точек контура	Существующие			Уточненные			Метод определения координат	Средняя квадратическая погрешность определения координат характерной точки (Mt), м	Формулы, примененные для расчета средней квадратической погрешности определения координат характерной точки (Mt), м
		координаты, м		R, м	координаты, м		R, м			
		X	Y		X	Y				
1	2	3	4	5	6	7	8	9	10	11
—	н53О	—	—	—	620 766,58	75 960,65	—	Метод спутниковых геодезических измерений (определений)	0,10	√(0,10^2 + 0,10^2) = 0,10
	н54О	—	—	—	620 773,43	75 971,18	—			
	н55О	—	—	—	620 767,25	75 975,36	—			
	н56О	—	—	—	620 760,23	75 964,62	—			
	н53О	—	—	—	620 766,58	75 960,65	—			

2. Характеристики здания, сооружения, объекта незавершенного строительства с кадастровым номером (обозначением) 24:46:5305001:115

№ п/п	Наименование характеристики	Значение характеристики
1	2	3
1	Вид объекта недвижимости	Здание
2	Ранее присвоенный государственный учетный номер здания, сооружения, объекта незавершенного строительства (кадастровый, инвентарный или условный номер)	—

1	2	3
3	Кадастровый номер земельного участка (земельных участков), в границах которого (которых) расположено здание, сооружение, объект незавершенного строительства	24:46:5305001:391, 24:46:5305002:200
4	Номер кадастрового квартала (кадастровых кварталов), в пределах которого (которых) расположено здание, сооружение, объекта незавершенного строительства	24:46:5305001, 24:46:5305002
5	Адрес здания, сооружения, объекта незавершенного строительства	Российская Федерация, Красноярский край, Дивногорск г, Зеленая ул, д 1, Красноярский край, г. Дивногорск, район пос. Манского , ул. Зеленая, 1
	Местоположение здания, сооружения, объекта незавершенного строительства	—
	Дополнительные сведения о местоположении	—
6	Иные сведения	—

1. Сведения о характерных точках контура

вид объекта недвижимости (здание, сооружение, объект незавершенного строительства) _____

кадастровый номер (обозначение) 24:46:5305001:133

Зона № 4

Номер контура	Номера характерных точек контура	Существующие			Уточненные			Метод определения координат	Средняя квадратическая погрешность определения координат характерной точки (Mt), м	Формулы, примененные для расчета средней квадратической погрешности определения координат характерной точки (Mt), м
		координаты, м		R, м	координаты, м		R, м			
		X	Y		X	Y				
1	2	3	4	5	6	7	8	9	10	11
—	н75О	—	—	—	620 605,11	76 194,52	—	Метод спутниковых геодезических измерений (определений)	0,10	√(0,10^2 + 0,10^2) = 0,10
	н76О	—	—	—	620 593,86	76 191,73	—			
	н77О	—	—	—	620 595,44	76 185,37	—			

1	2	3	4	5	6	7	8	9	10	11
—	н78О	—	—	—	620 606,69	76 188,16	—	Метод спутниковых геодезических измерений (определений)	0,10	√(0,10^2 + 0,10^2) = 0,10
	н75О	—	—	—	620 605,11	76 194,52	—			

2. Характеристики здания, сооружения, объекта незавершенного строительства с кадастровым номером (обозначением) 24:46:5305001:133

№ п/п	Наименование характеристики	Значение характеристики
1	2	3
1	Вид объекта недвижимости	Здание
2	Ранее присвоенный государственный учетный номер здания, сооружения, объекта незавершенного строительства (кадастровый, инвентарный или условный номер)	—
3	Кадастровый номер земельного участка (земельных участков), в границах которого (которых) расположено здание, сооружение, объект незавершенного строительства	24:46:5305001:98
4	Номер кадастрового квартала (кадастровых кварталов), в пределах которого (которых) расположено здание, сооружение, объекта незавершенного строительства	24:46:5305001
5	Адрес здания, сооружения, объекта незавершенного строительства	—
	Местоположение здания, сооружения, объекта незавершенного строительства	Российская Федерация, Красноярский край, Дивногорск г, д 154
	Дополнительные сведения о местоположении	Красноярский край, г. Дивногорск, п. Манский, земельный массив с условным названием "Гармония", 154
6	Иные сведения	—

1. Сведения о характерных точках контура

вид объекта недвижимости (здание, сооружение, объект незавершенного строительства) _____

кадастровый номер (обозначение) 24:46:5305001:132

Зона № 4

Номер контура	Номера характерных точек контура	Существующие			Уточненные			Метод определения координат	Средняя квадратическая погрешность определения координат характерной точки (Mt), м	Формулы, примененные для расчета средней квадратической погрешности определения координат характерной точки (Mt), м
		координаты, м		R, м	координаты, м		R, м			
		X	Y		X	Y				
1	2	3	4	5	6	7	8	9	10	11
—	н85О	—	—	—	620 670,27	77 442,83	—	Метод спутниковых геодезических измерений (определений)	0,10	√(0,10^2 + 0,10^2) = 0,10
	н86О	—	—	—	620 676,84	77 444,37	—			
	н87О	—	—	—	620 675,24	77 451,24	—			
	н88О	—	—	—	620 668,66	77 449,71	—			
	н85О	—	—	—	620 670,27	77 442,83	—			

2. Характеристики здания, сооружения, объекта незавершенного строительства с кадастровым номером (обозначением) 24:46:5305001:132

№ п/п	Наименование характеристики	Значение характеристики
1	2	3
1	Вид объекта недвижимости	Здание
2	Ранее присвоенный государственный учетный номер здания, сооружения, объекта незавершенного строительства (кадастровый, инвентарный или условный номер)	—

1	2	3
3	Кадастровый номер земельного участка (земельных участков), в границах которого (которых) расположено здание, сооружение, объект незавершенного строительства	24:46:5305001:355
4	Номер кадастрового квартала (кадастровых кварталов), в пределах которого (которых) расположено здание, сооружение, объекта незавершенного строительства	24:46:5305001
5	Адрес здания, сооружения, объекта незавершенного строительства	—
	Местоположение здания, сооружения, объекта незавершенного строительства	Российская Федерация, Красноярский край, Дивногорск г, Аванте снт, д 4
	Дополнительные сведения о местоположении	Красноярский край, г. Дивногорск, район п.Манского, земельный массив "Аванте", № 4
6	Иные сведения	—

1. Сведения о характерных точках контура

вид объекта недвижимости (здание, сооружение, объект незавершенного строительства) _____

кадастровый номер (обозначение) 24:46:5305001:131

Зона № 4

Номер контура	Номера характерных точек контура	Существующие			Уточненные			Метод определения координат	Средняя квадратическая погрешность определения координат характерной точки (Mt), м	Формулы, примененные для расчета средней квадратической погрешности определения координат характерной точки (Mt), м
		координаты, м		R, м	координаты, м		R, м			
		X	Y		X	Y				
1	2	3	4	5	6	7	8	9	10	11
—	н89О	—	—	—	620 688,10	77 448,53	—	Метод спутниковых геодезических измерений (определений)	0,10	√(0,10^2 + 0,10^2) = 0,10
	н90О	—	—	—	620 696,37	77 450,74	—			
	н91О	—	—	—	620 694,81	77 456,59	—			

1	2	3	4	5	6	7	8	9	10	11
—	н92О	—	—	—	620 686,63	77 454,35	—	Метод спутниковых геодезических измерений (определений)	0,10	√(0,10^2 + 0,10^2) = 0,10
	н89О	—	—	—	620 688,10	77 448,53	—			

2. Характеристики здания, сооружения, объекта незавершенного строительства с кадастровым номером (обозначением) 24:46:5305001:131

№ п/п	Наименование характеристики	Значение характеристики
1	2	3
1	Вид объекта недвижимости	Здание
2	Ранее присвоенный государственный учетный номер здания, сооружения, объекта незавершенного строительства (кадастровый, инвентарный или условный номер)	—
3	Кадастровый номер земельного участка (земельных участков), в границах которого (которых) расположено здание, сооружение, объект незавершенного строительства	24:46:5305001:355
4	Номер кадастрового квартала (кадастровых кварталов), в пределах которого (которых) расположено здание, сооружение, объекта незавершенного строительства	24:46:5305001
5	Адрес здания, сооружения, объекта незавершенного строительства	—
	Местоположение здания, сооружения, объекта незавершенного строительства	Российская Федерация, Красноярский край, Дивногорск г, Манский п, строение 4/1
	Дополнительные сведения о местоположении	Красноярский край, г. Дивногорск, район п. Манский, зем. массив "Аванте", строение 4/1
6	Иные сведения	—

Сведения о зданиях, сооружениях, объектах незавершенного строительства, необходимые для исправления реестровых ошибок в сведениях об описании их местоположения

1. Сведения о характерных точках контура здания, сооружения, объекта незавершенного строительства

с кадастровым номером 24:46:5305001:357

Зона № 4

Номер контура	Номера характерных точек контура	Существующие			Уточненные			Метод определения координат	Средняя квадратическая погрешность определения координат характерной точки (Mt), м	Формулы, примененные для расчета средней квадратической погрешности определения координат характерной точки (Mt), м
		координаты, м		R, м	координаты, м		R, м			
		X	Y		X	Y				
1	2	3	4	5	6	7	8	9	10	11
—	169	620 605,05	76 112,48	—	—	—	—	—	—	—
	170	620 607,96	76 103,38	—	—	—	—			
	171	620 611,73	76 104,59	—	—	—	—			
	172	620 608,81	76 113,68	—	—	—	—			
	н49О	—	—	—	620 610,30	76 104,21	—	Метод спутниковых геодезических измерений (определений)	0,10	√(0,10^2 + 0,10^2) = 0,10
	н50О	—	—	—	620 610,79	76 113,93	—			
	н51О	—	—	—	620 606,69	76 114,05	—			
	н52О	—	—	—	620 606,10	76 104,31	—			
	н49О	—	—	—	620 610,30	76 104,21	—			

2. Иные сведения о здании, сооружении, объекте незавершенного строительства с кадастровым номером 24:46:5305001:357

1. —

1. Сведения о характерных точках контура здания, сооружения, объекта незавершенного строительства

с кадастровым номером 24:46:5305001:377

Зона № 4

Номер контура	Номера характерных точек контура	Существующие			Уточненные			Метод определения координат	Средняя квадратическая погрешность определения координат характерной точки (Mt), м	Формулы, примененные для расчета средней квадратической погрешности определения координат характерной точки (Mt), м
		координаты, м		R, м	координаты, м		R, м			
		X	Y		X	Y				
1	2	3	4	5	6	7	8	9	10	11
—	1	620 799,22	76 038,68	—	—	—	—	—	—	—
	2	620 803,37	76 045,75	—	—	—	—			
	3	620 793,71	76 051,42	—	—	—	—			
	4	620 789,56	76 044,35	—	—	—	—			
	н57О	—	—	—	620 799,98	76 036,25	—	Метод спутниковых геодезических измерений (определений)	0,10	√(0,10^2 + 0,10^2) = 0,10
	н58О	—	—	—	620 805,44	76 045,66	—			
	н59О	—	—	—	620 796,33	76 051,24	—			
	н60О	—	—	—	620 790,58	76 042,22	—			
	н57О	—	—	—	620 799,98	76 036,25	—			

2. Иные сведения о здании, сооружении, объекте незавершенного строительства с кадастровым номером 24:46:5305001:377

1. —

1. Сведения о характерных точках контура здания, сооружения, объекта незавершенного строительства

с кадастровым номером 24:46:5305001:364

Зона № 4

Номер контура	Номера характерных точек контура	Существующие			Уточненные			Метод определения координат	Средняя квадратическая погрешность определения координат характерной точки (Mt), м	Формулы, примененные для расчета средней квадратической погрешности определения координат характерной точки (Mt), м
		координаты, м		R, м	координаты, м		R, м			
		X	Y		X	Y				
1	2	3	4	5	6	7	8	9	10	11
—	1	620 708,08	76 014,31	—	—	—	—	—	—	—
	6	620 699,12	76 020,09	—	—	—	—			
	н5О	—	—	—	620 690,47	76 006,17	—	Метод спутниковых геодезических измерений (определений)	0,10	√(0,10^2 + 0,10^2) = 0,10
	н62О	—	—	—	620 697,19	76 001,45	—			
	н63О	—	—	—	620 702,16	76 008,48	—			
	н64О	—	—	—	620 705,13	76 006,48	—			
	н65О	—	—	—	620 709,87	76 013,62	—			
	н66О	—	—	—	620 699,90	76 020,71	—			
	4	620 696,09	76 002,17	—	—	—	—	—	—	—
	3	620 700,99	76 009,78	—	—	—	—			
	2	620 703,94	76 007,88	—	—	—	—			

1	2	3	4	5	6	7	8	9	10	11
—	н5О	—	—	—	620 690,47	76 006,17	—	Метод спутниковых геодезических измерений (определений)	0,10	√(0,10^2 + 0,10^2) = 0,10

2. Иные сведения о здании, сооружении, объекте незавершенного строительства с кадастровым номером 24:46:5305001:364

1. —

1. Сведения о характерных точках контура здания, сооружения, объекта незавершенного строительства

с кадастровым номером 24:46:5305001:386

Зона № 4

Номер контура	Номера характерных точек контура	Существующие			Уточненные			Метод определения координат	Средняя квадратическая погрешность определения координат характерной точки (Mt), м	Формулы, примененные для расчета средней квадратической погрешности определения координат характерной точки (Mt), м
		координаты, м		R, м	координаты, м		R, м			
		X	Y		X	Y				
1	2	3	4	5	6	7	8	9	10	11
—	1	620 835,28	76 165,00	—	—	—	—	—	—	—
	2	620 833,98	76 168,85	—	—	—	—			
	3	620 834,86	76 170,69	—	—	—	—			
	4	620 834,00	76 173,22	—	—	—	—			
	5	620 821,52	76 169,05	—	—	—	—			
	6	620 822,75	76 165,08	—	—	—	—			
	7	620 823,72	76 165,41	—	—	—	—			
	8	620 824,97	76 161,57	—	—	—	—			
	н79О	—	—	—	620 826,60	76 160,19	—	Метод спутниковых геодезических измерений (определений)	0,10	√(0,10^2 + 0,10^2) = 0,10
	н80О	—	—	—	620 835,96	76 166,89	—			

1	2	3	4	5	6	7	8	9	10	11
—	н81О	—	—	—	620 833,65	76 170,37	—	Метод спутниковых геодезических измерений (определений)	0,10	√(0,10^2 + 0,10^2) = 0,10
	н82О	—	—	—	620 834,73	76 171,20	—			
	н83О	—	—	—	620 832,98	76 174,04	—			
	н84О	—	—	—	620 822,09	76 166,93	—			
	н79О	—	—	—	620 826,60	76 160,19	—			

2. Иные сведения о здании, сооружении, объекте незавершенного строительства с кадастровым номером 24:46:5305001:386

1. —

1. Сведения о характерных точках контура здания, сооружения, объекта незавершенного строительства

с кадастровым номером 24:46:5305001:362

Зона № 4

Номер контура	Номера характерных точек контура	Существующие			Уточненные			Метод определения координат	Средняя квадратическая погрешность определения координат характерной точки (Mt), м	Формулы, примененные для расчета средней квадратической погрешности определения координат характерной точки (Mt), м
		координаты, м		R, м	координаты, м		R, м			
		X	Y		X	Y				
1	2	3	4	5	6	7	8	9	10	11
—	1	620 703,32	75 993,68	—	—	—	—	—	—	—
	2	620 713,56	75 986,16	—	—	—	—			
	3	620 720,60	75 995,76	—	—	—	—			
	4	620 710,38	76 003,27	—	—	—	—			

1	2	3	4	5	6	7	8	9	10	11
—	н67О	—	—	—	620 709,21	76 003,99	—	Метод спутниковых геодезических измерений (определений)	0,10	√(0,10^2 + 0,10^2) = 0,10
	н68О	—	—	—	620 701,25	75 992,34	—			
	н69О	—	—	—	620 701,52	75 992,14	—			
	н70О	—	—	—	620 699,44	75 989,26	—			
	н71О	—	—	—	620 705,86	75 984,92	—			
	н72О	—	—	—	620 707,80	75 987,83	—			
	н73О	—	—	—	620 713,25	75 984,44	—			
	н74О	—	—	—	620 720,94	75 995,76	—			
	н67О	—	—	—	620 709,21	76 003,99	—			

2. Иные сведения о здании, сооружении, объекте незавершенного строительства с кадастровым номером 24:46:5305001:362

1. —

1. Сведения о характерных точках контура здания, сооружения, объекта незавершенного строительства

с кадастровым номером 24:46:5305001:365

Зона № 4

Номер контура	Номера характерных точек контура	Существующие			Уточненные			Метод определения координат	Средняя квадратическая погрешность определения координат характерной точки (Mt), м	Формулы, примененные для расчета средней квадратической погрешности определения координат характерной точки (Mt), м
		координаты, м		R, м	координаты, м		R, м			
		X	Y		X	Y				
1	2	3	4	5	6	7	8	9	10	11
—	1	620 728,23	75 988,42	—	—	—	—	—	—	—
	2	620 734,09	75 984,00	—	—	—	—			
	3	620 740,33	75 992,29	—	—	—	—			
	н125О	—	—	—	620 741,67	75 992,43	—	Метод спутниковых геодезических измерений (определений)	0,10	√(0,10^2 + 0,10^2) = 0,10
	н126О	—	—	—	620 735,13	75 997,53	—			
	н127О	—	—	—	620 726,16	75 984,71	—			
	н128О	—	—	—	620 732,63	75 979,94	—			
	4	620 734,46	75 996,71	—	—	—	—	—	—	—
	н125О	—	—	—	620 741,67	75 992,43	—	Метод спутниковых геодезических измерений (определений)	0,10	√(0,10^2 + 0,10^2) = 0,10

2. Иные сведения о здании, сооружении, объекте незавершенного строительства с кадастровым номером 24:46:5305001:365

1. —

Схема границ земельных участков

Масштаб 1:8 000

Условные обозначения:

- Существующая часть границы, имеющиеся в ГКН сведения о которой достаточны для определения ее местоположения

- Вновь образованная часть границы, сведения о которой достаточны для определения ее местоположения

- Характерная точка границы, сведения о которой позволяют однозначно опредилить ее положение на местности

- Граница кадастрового квартала

Схема границ земельных участков

Масштаб 1:1 500

Схема границ земельных участков

Масштаб 1:1 500

Схема границ земельных участков

Масштаб 1:1 500

Схема границ земельных участков

Масштаб 1:1 500

Схема границ земельных участков

Масштаб 1:1 500

Схема границ земельных участков

Масштаб 1:1 500

Схема границ земельных участков

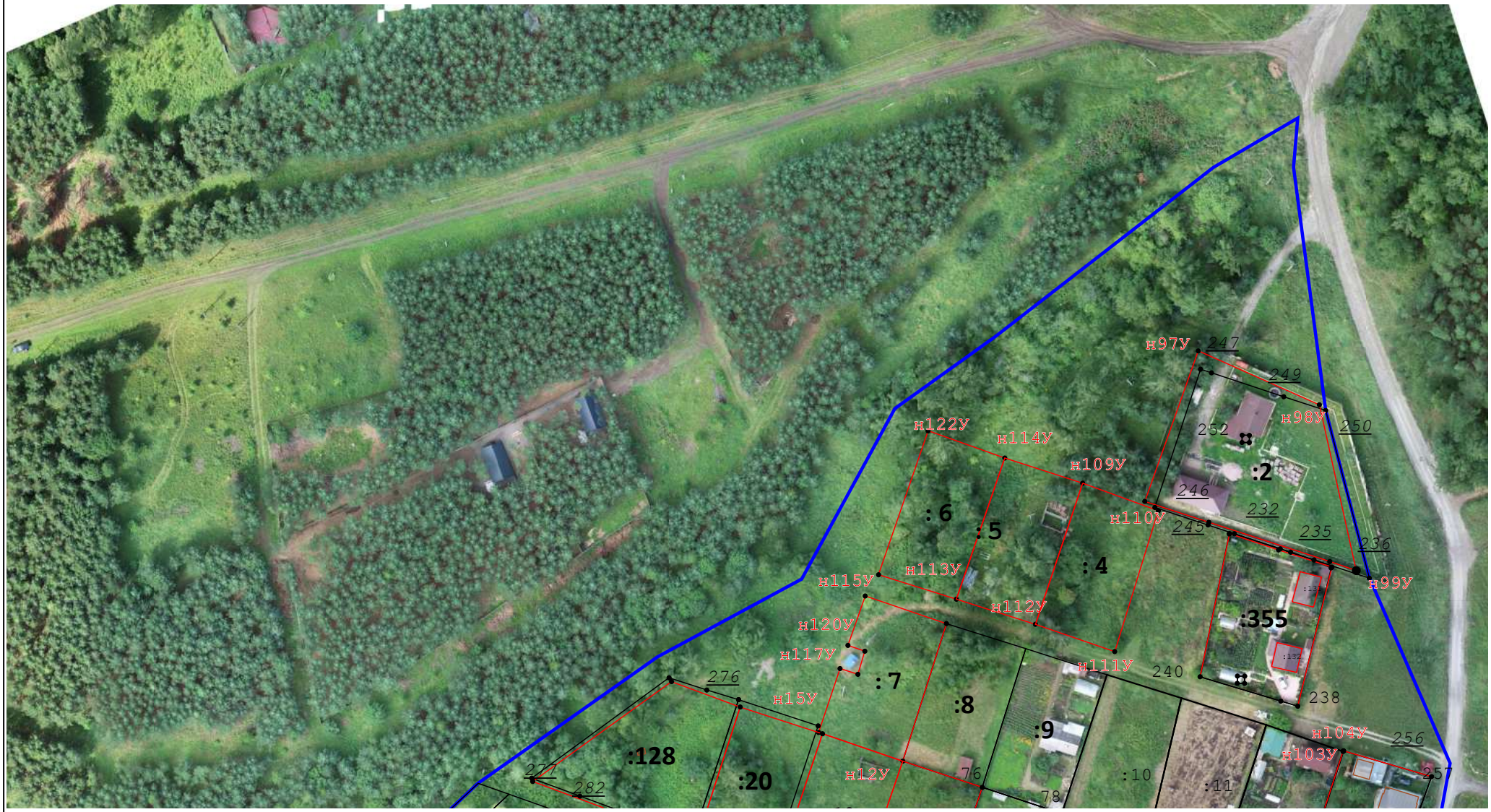

Масштаб 1:1 500

Схема границ земельных участков

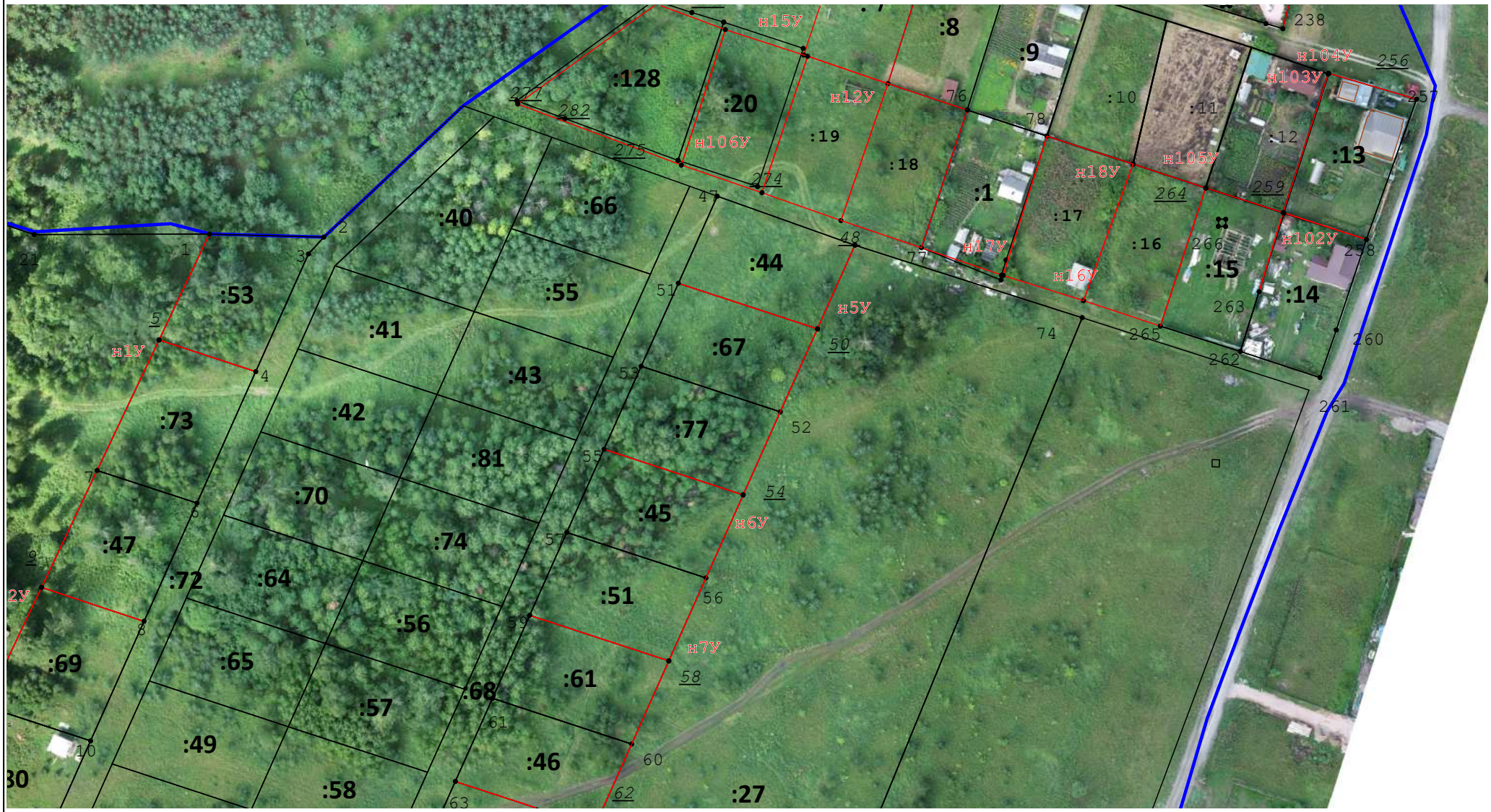

Масштаб 1:1 500

Схема границ земельных участков

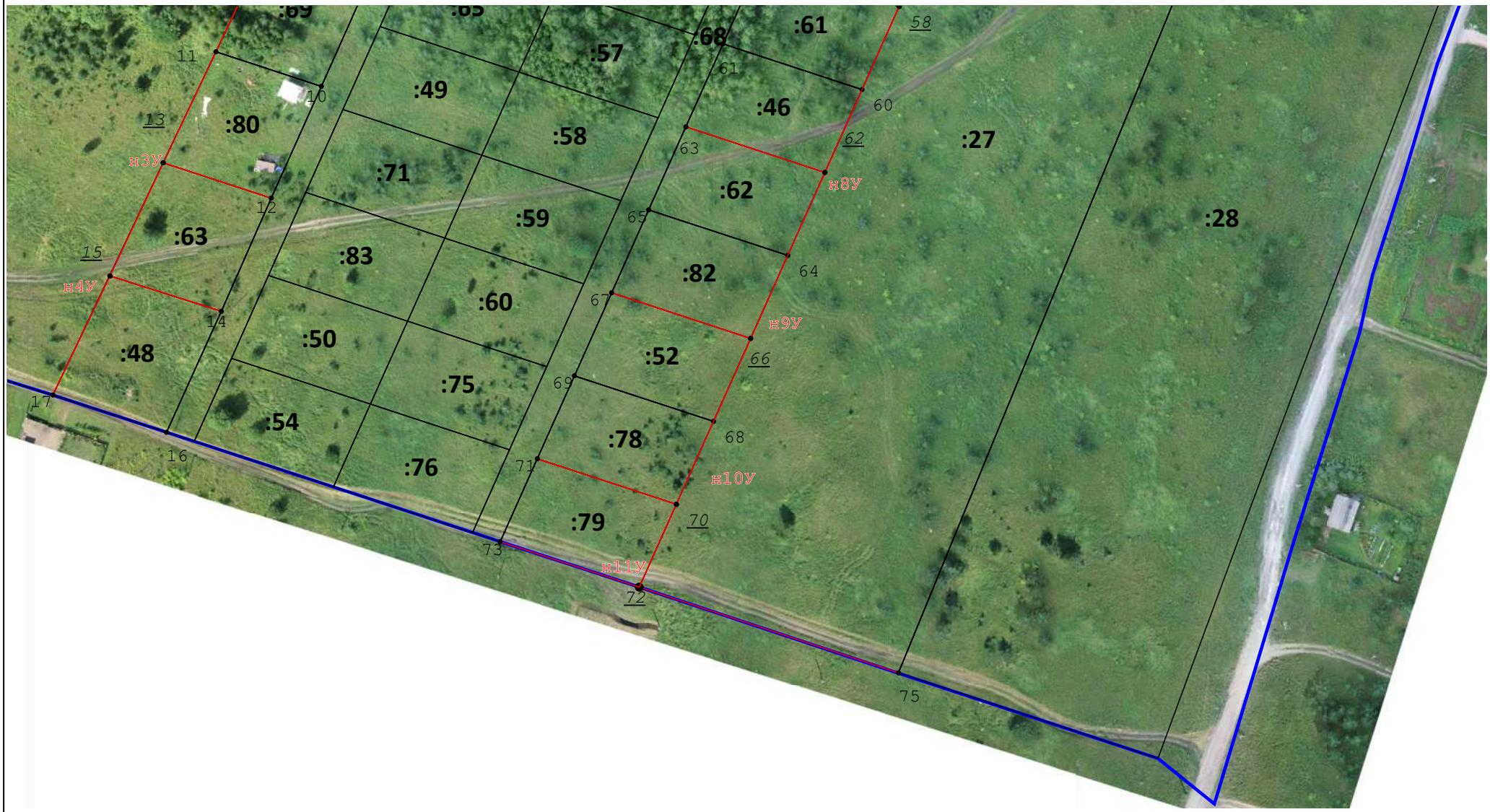

Масштаб 1:1 500

Схема геодезических построений

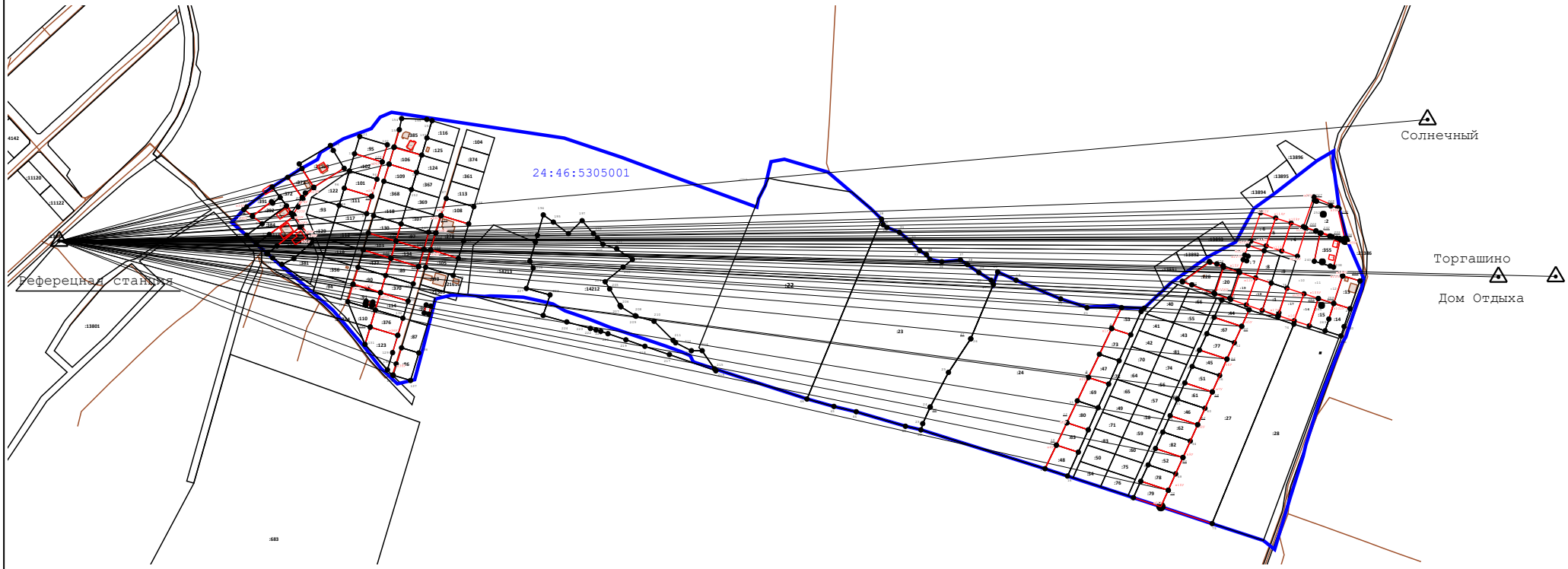

Условные обозначения:

- Существующая часть границы, имеющиеся в ГКН сведения о которой достаточны для определения ее местоположения

- Вновь образованная часть границы, сведения о которой достаточны для определения ее местоположения

- Характерная точка границы, сведения о которой позволяют однозначно опредилить ее положение на местности

- Пункт государственной геодезической сети

- Направления геодезических построений при определении координат характерных точек границ земельного участка