

## Утверждена

(наименование документа об утверждении, включая наименования органов государственной власти или

органов местного самоуправления, принявших решение об утверждении схемы или

подписавших соглашение о перераспределении земельных участков)

от \_\_\_\_\_ № \_\_\_\_\_








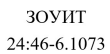
### Схема расположения земельного участка или земельных участков на кадастровом плане территории

<b>Площадь земельного участка</b> _____ <b>630 м<sup>2</sup></b>		
(указывается проектная площадь образуемого земельного участка, вычисленная с использованием технологических и программных средств, в том числе размещенных на официальном сайте федерального органа исполнительной власти, уполномоченного Правительством Российской Федерации на осуществление государственного кадастрового учета, государственной регистрации прав, ведение Единого государственного реестра недвижимости и предоставление сведений, содержащихся в Едином государственном реестре недвижимости, в информационно-телекоммуникационной сети "Интернет" (далее - официальный сайт), с округлением до 1 квадратного метра. Указанное значение площади земельного участка может быть уточнено при проведении кадастровых работ не более чем на десять процентов)		
<b>Обозначение характерных точек границ</b>	<b>Координаты, м</b>	
	(указываются в случае подготовки схемы расположения земельного участка с использованием технологических и программных средств, в том числе размещенных на официальном сайте. Значения координат, полученные с использованием указанных технологических и программных средств, указываются с округлением до 0,01 метра)	
	<b>X</b>	<b>Y</b>
<b>1</b>	<b>2</b>	<b>3</b>
н23	620 573,46	76 032,28
н24	620 561,98	76 070,60
н25	620 566,05	76 070,60
н26	620 600,68	76 040,43
н23	620 573,46	76 032,28



Масштаб 1:1 500

**Условные обозначения:**

-  - Существующая часть границы, сведения ЕГРН о которой позволяют однозначно определить ее положение на местности
-  - Вновь образованная часть границы, сведения о которой достаточны для определения ее местоположения
-  - Надписи кадастрового номера земельного участка
-  - Обозначение кадастрового квартала
-  - Слой спутниковой карты
-  - характерная точка границы вновь образуемого земельного участка, сведения о которой отсутствуют в ЕГРН
-  - Граница кадастрового квартала
-  - Публичный сервитут в целях размещения объекта электросетевого хозяйства - ВЛ 0,4 кВ от ТП 37/105-7 с кадастровым номером 24:46:0000000:21585