


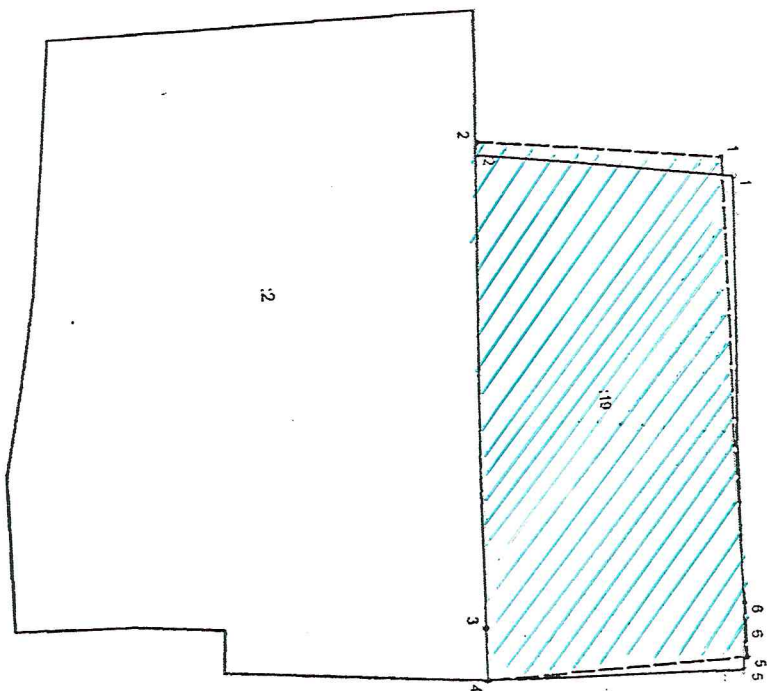
Схема расположения земельных участков



Условные обозначения:


-  - уточняемый земельный участок
- 19 - кадастровый номер уточняемого земельного участка
- КК №24:46:2001008 - кадастровый квартал
- 2 - обозначение земельного участка, включенного в ЕГРН в соответствии с федеральным законодательством

Чертеж земельных участков и их частей



Масштаб 1:200

Условные обозначения:

-  - уточненный земельный участок
- 19 - кадастровый номер уточненного земельного участка включенной в ЕГРН и измененной при проведении кадастровых работ
- 1 - обозначение характерной точки границы земельного участка включенной в ЕГРН и не измененной при проведении кадастровых работ
- o 1 - обозначение характерной точки границы земельного участка включенной в ЕГРН и не измененной при проведении кадастровых работ
- - граница земельного участка, установленная в соответствии с федеральным законодательством, преобразованная в соответствии с федеральным законодательством, включенная в ЕГРН и не измененная при проведении кадастровых работ
- - граница земельного участка, установленная в соответствии с федеральным законодательством, включенная в ЕГРН и не измененная при проведении кадастровых работ
- 2 - обозначение земельного участка, включенного в ЕГРН в соответствии с федеральным законодательством