

Сообщение
о возможном установлении публичного сервитута

Наименование уполномоченного органа, которым рассматривается ходатайство об установлении публичного сервитута	Администрация города Дивногорска
Цели установления публичного сервитута	размещение объекта электросетевого хозяйства (ВЛ-0,4кВ от ТП 105-7-40) в целях размещения ПАО "РОССЕТИ СИБИРЬ" объектов электросетевого хозяйства, необходимых для организации электроснабжения населения
Адрес или иное описание местоположения земельного участка (участков), в отношении которого испрашивается публичный сервитут	Красноярский край, г. Дивногорск, район пос. Манского, земельный массив с условным названием "Рось"
Адрес, по которому заинтересованные лица могут ознакомиться с поступившим ходатайством об установлении публичного сервитута и прилагаемым к нему описанием местоположения границ публичного сервитута, подать заявления об учете прав на земельные участки, а также срок подачи указанных заявлений, время приема заинтересованных лиц для ознакомления с поступившим ходатайством об установлении публичного сервитута	Красноярский край, г. Дивногорск. ул. Комсомольская , 2, каб.303, Буяк Ксения Игоревна
Официальные сайты в информационно-телекоммуникационной сети «Интернет», на которых размещается сообщение о поступившем ходатайстве об установлении публичного сервитута.	сайт официального печатного издания муниципального образования город Дивногорск газета «Огни Енисея» www.дивногорск-ое.рф официальный сайт администрации г. Дивногорска www.divnogorsk-adm.ru
Реквизиты решений об утверждении документа территориального планирования, документации по планировке территории, программ комплексного развития систем коммунальной инфраструктуры поселения, городского округа, а также информацию об инвестиционной программе субъекта естественных монополий, организации коммунального комплекса, указанных в ходатайстве об установлении публичного сервитута	Не требуется
Сведения об официальных сайтах в информационно-телекоммуникационной сети "Интернет", на которых размещены утвержденные документы территориального планирования, документация по планировке территории, программа комплексного развития систем коммунальной инфраструктуры поселения, городского округа, инвестиционная	Не требуется

программа субъекта естественных монополий, организации коммунального комплекса, которые указаны в ходатайстве об установлении публичного сервитута	
Кадастровые номера земельных участков (при их наличии), в отношении которых испрашивается публичный сервитут	24:46:5305002:487

Описание местоположения границ публичного сервитута

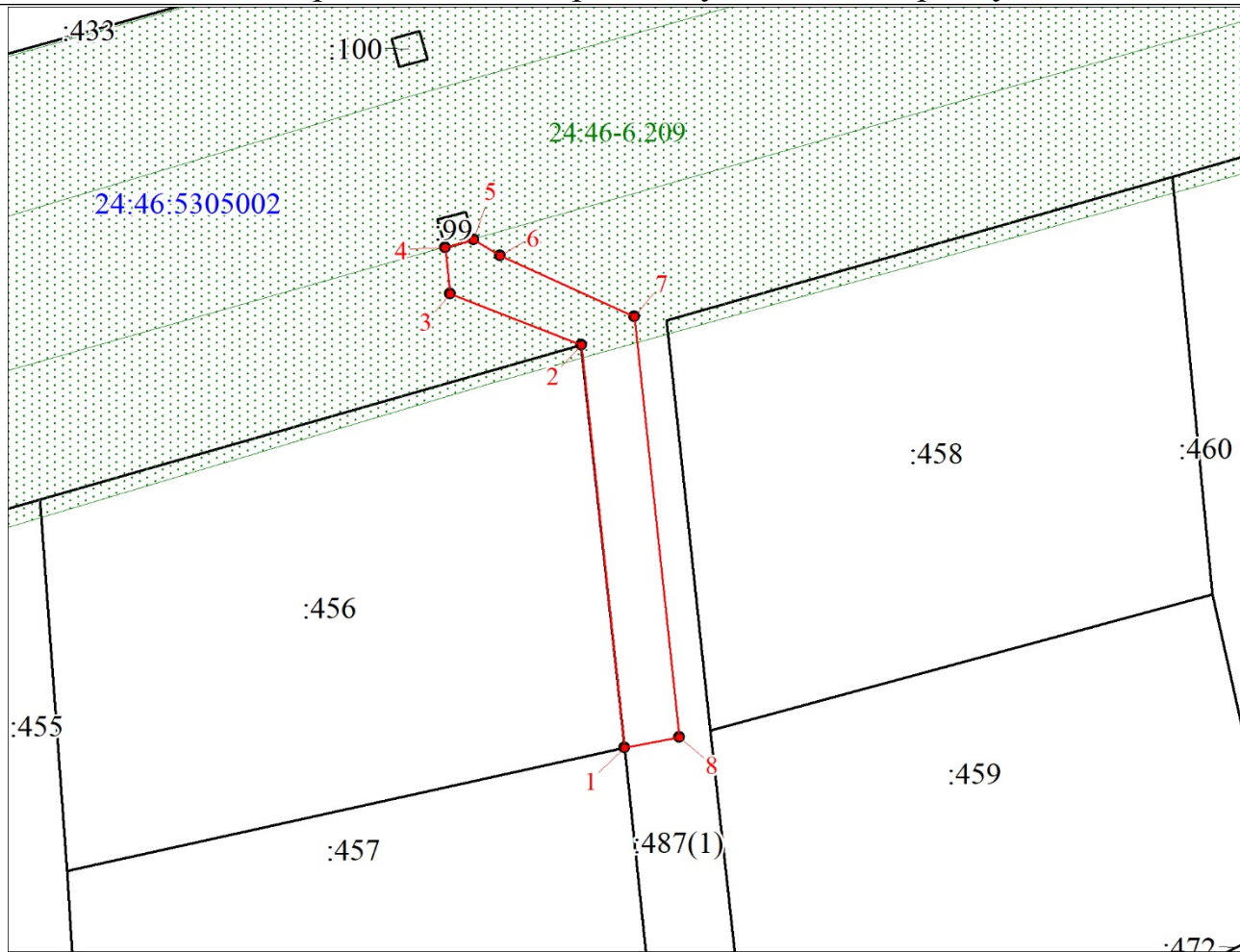
СХЕМА

расположения границ публичного сервитута на кадастровом плане территории

Площадь публичного сервитута: 150 м²


Обозначение характерных точек границ	Координаты, м	
	X	Y
1	620735.58	77161.63
2	620763.28	77158.66
3	620766.79	77149.62
4	620769.96	77149.32
5	620770.51	77151.25
6	620769.40	77153.09
7	620765.21	77162.28
8	620736.34	77165.37
1	620735.58	77161.63
Система координат: МСК 167 (Зона 4)		
Квартал: 24:46:5305002		

Схема расположения границ публичного сервитута




Масштаб 1:500

Используемые условные знаки и обозначения:



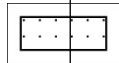
- границы публичного сервитута




- характерная точка границы публичного сервитута



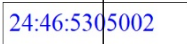
- надписи номеров характерных точек границы публичного сервитута



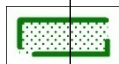
- существующая часть границы, имеющиеся в ЕГРН сведения о которой достаточны для определения ее местоположения



- надписи кадастрового номера земельного участка



- кадастровый номер квартала



- граница охранной зоны